



KİTÂBI BAHRİYYE DENİZCİLİK KİTABI

Piri Reis

kutuphaneci - eskikitaplarim.com

Tercüman 1001 TEMEL ESER

Tercüman
1001 TEMEL ESER

19

✦

KİTAB'I BAHRIYYE
PİRİ REİS

Baskıya hazırlayan:
Yavuz **SENEMOĞLU**

DENİZCİLİK KİTABI
BİRİNCİ CİLT

Tercüman gazetesinde hazırlanan
bu eser Kervan Kitapçılık A. Ş.
ofset tesislerinde basılmıştır

TÜRKİYE
CUMHURBAŞKANLIĞI
ANKARA

21 HAZİRAN 1973

Çağındaki denizcilik ilminin en ileri seviyesine ulaşmış
ünlü bir Amiral olan ve günümüze kadar intikâl eden eserleri, bilim
dünyasında halâ hayranlıkla müşahade edilen PİRİ REİS'in temel
kitabı, (KİTABI BAHRİYE) nin, Deniz Harb Okulumuzun 200. kuruluş
yıldönümü vesilesiyle, bugünkü dile çevrilerek genç kuşakların fayda-
sına sunulmasından büyük memnuluk duydum.

Bu konuda emeği geçenleri takdir ve tebrik ederim.



FAHRİ S. KORUTÜRK

Cumhurbaşkanı



Oramiral

Kemal Kayaçan

Deniz Kuvvetleri Komutanı

XVI'ncı Yüzyıl Osmanlı Bahriyesi amirallerinden PİRİ REİS'in Dünya'ca tanınmış " Kitab-ı Bahriye " adlı eseri, bir kaç yönü ile dikkati çeker.

" Kitab-ı Bahriye,Denizcilere rehberlik etmek üzere, bu gün bir çok denizci milletler tarafından ve çeşitli dillerde sürekli seriler halinde yayınlanmakta bulunan, Denizcilik literatüründeki " Sailing Direction,, ve " Sea Pilot " yayınlarının tihik bir başlangıcıdır.

Eserin diğer bir yönü, bu yüzyılda ve daha önceleri, Türk Denizciliğinin Okyanusların enginliklerine, çağdaş uygarlığın üstünde bir yetenekle açıldığının, ve bunun devamlılığının ve tekniğinin bir belgesi olmasıdır.

" Kitab-ı Bahriye'nin bir parçasını teşkil eden Dünya Haritası bütün otoritelerce Dünyanın ilk haritası olarak kabul edilmektedir ve bu gün bile üzerinde düşünülecek bir doğruluk ve mükemmelliktir.

Bu sebebler iledirki " Kitab-ı Bahriye " Türk Denizciliği için bir iftihar vesilesi olagelmıştır.

Bu değerli eseri, bu günkü dilimiz ve terimlerimizle hazırlamak Deniz Harb Okulu'muzun 200'ncü Kuruluş Yıl Dönümünü kutladığımız bir dönemde yayınlamak surefi ile, Türk Denizcilik tarihine yaptığı kıymetli katkılarından dolayı, Terçüman Gazetesi'ne ve Sahibi Sayın Kemal ILICAK'a teşekkür eder, büyük bir vukuf ve içtenlikle eserin yeniden hazırlanmasındaki gayret ve hizmetinde Emekli Dz. Alb. Yavuz SENEM-OĞLU'na takdirlerimi sunarım.

KEMAL KAYAÇAN

Oramiral

Deniz Kuvvetleri Komutanı

1001 Temel Eser'i iftiharla sunuyoruz

Tarihimize mânâ, millî benliğimize güç katan kütüphaneler dolusu birbirinden seçme eserlere sahip bulunuyoruz. Edebiyat, tarih, sosyoloji, felsefe, folklor gibi millî ruhu geliştiren, ona yön veren konularda "Gerçek eserler" elimizin altındadır. Ne var ki, elimizin altındaki bu eserlerden çoğunlukla istifade edemeyiz. Çünkü devirler değişmelere yol açmış, dil değişmiş, yazı değişmiştir.

Gözden ve gönülden uzak kalmış unutulmaya yüz tutmuş -Ama değerinden hiçbir şey kaybetmemiş, çoğunluğu daha da önem kazanmış- binlerce cilt eser, bir süre daha el atılmazsa, tarihin derinliklerinde kaybolup gideceklerdir. Çünkü onları derleyip - toparlayacak ve günümüzün türkçesi ile baskıya hazırlayacak değerdeki kalemler, gün geçtikçe azalmaktadır.

Bin yıllık tarihimizin içinden süzülüp gelen ve bizi biz yapan, kültürümüzde "Köşetaşı" vazifesi gören bu eserleri, tozlu raflardan kurtarıp, nesillere ulaştırmayı plânladık.

Sevinçle karşılayıp, ümitle alkışladığımız "1000 Temel Eser" serisi, Millî Eğitim Bakanlığınca durdurulunca, bugüne kadar yayınlanan 66 esere yüzlerce ek yapmayı düşündük ve "Tercüman 1001 Temel Eser" dizisini yayınlama karar verdik. "1000 Temel Eser" serisini hazırlayan çok değerli bilginler heyetini, yeni üyelerle genişlettik. Ayrıca 200 ilim adamımızdan yardım vaadi aldık. Tercüman'ın yayın hayatındaki geniş imkânlarını 1001 Temel Eser için daha da güçlendirdik. Artık karşınıza gururla, cesaretle çıkmamız, eserlerimizi gözlerle ve gönüllere sergilememiz zamanı gelmiş bulunuyor. Millî değer ve mânâda her kitap ve her yazar bu serimizde yerini bulacak, hiç bir art düşünce ile değerli değersiz, değersiz de değerli gibi ortaya konmayacaktır. Çünkü esas gaye bin yıllık tarihimizin temelini, mayasını gözler

önüne sermek, onları lââyık oldukları yere oturt-
maktır.

Bu bakımdan 1001 Temel Eser'den maddî
hiç bir kâr beklemiyoruz. Kârımız sadece gu-
fur, iftihar, hizmet zevki olacaktır.

KEMAL ILICAK

A handwritten signature in black ink, appearing to read 'Kemal Ilıcak', written over a horizontal line.

Tercüman Gazetesi Sahibi

Deniz Harp Okulu ve Lisesinin 200. kuruluş yıldönümü münasebetiyle, Büyük Türk Denizcisi, dünyaca tanınmış Haritacı Piri Reis'in «KİTÂB-I BAHİRİYE»sini Osmanlıca aslından dillimize çeviren Em. Dz. Alb. Yavuz SENEM-OĞLU'na takdirlerimi sunarım.

Bu arada «KİTÂB-I BAHİRİYE» için Piri Reis hakkın-
da benden istenen bilgileri sunmakla şeref duyarım :

Devletin genç Padîşahı Fatih Sultan Mehmed, İstanbul fethini tamamladıktan sonra, yüzünü Akdeniz'e çevirmiş, ilk olarak güçlü bir donanma kurmuştu. Bu donanmanın üssü Gelibolu'ydu. Gelibolu'dan yiğit denizciler çıkıyor, bu ferman dinlemez leventler, yelkenlerini şişirerek, Akdeniz'in uçsuz - bucaksız sularına kendilerini salıveriyorlardı. İşte bu günlerde, Karaman'dan Gelibolu'ya gelerek yerleşen Mehmed Piri adlı bir levendin, 1470 yıllarına doğru nur topu gibi bir oğlu dünyaya gelmişti. Adını Muhiddin Piri koydular. Çocuğun amcası tanınmış denizci Kemal Reis'ti. Kemal Reis, Muhiddin Piri'nin yetişmesini üzerine aldı. Onbir yıl, onu, Gelibolu'daki bilginler yanında okuttu. Delikanlılık çağına gelince de, üç direkli kocaman gemisine, sefer kâtibi yaptı, onunla birlikte Akdeniz'in dalgalı, mavi sularına açıldı.

Büyük Türk denizcisi, tanınmış haritacı, şair ve ed'ip Piri Reis...

Kemal Reis, Akdeniz kıyılarını birer birer tarıyor, karşısına çıkan Venedik ve Ceneviz korsanlarına göz açtırmıyordu.

Tam ordört yıl Kemal Reis, Akdeniz'i dolaştı, durdu. Piri Reis, bu süre içinde, yeni ülkeler gördü. Demir atılan her limanı en küçük ayrıntılarına varıncayadek inceledi, haritalarını yaptı. (KİTÂB-I FAHRİYE) adında bir eser yazıyor ve gözlemlerini bu eserde topluyordu. 1486 yıllarında İspanya kıyı şehirlerini, Güneyde Cezayir'i çok iyi taradı. Altı yıl, Kemal Reis'le birlikte İspanya Müslümanlarını Kuzey Afrika'ya taşımışlardı. Bu kolay olmamış, çetin savaşlar verilmişti. 1495 yılında Kemal Reis, resmen Osmanlı Devletinin emrine girmiş, 1499 yılında da Derya Kaptanı Davut Paşa, Kemal Reis'le Piri Reis'i Akdeniz Fılo Komutanlığına atamıştı. Ardından uzun süren Venedik

savaşları başlamış, 1511 yılında Kemal Reis bu savaşlarda şehit düşmüştü. Kendisini küçüklüğündenberi yetiştiren, ona yeni ufuklar açan Kemal Reis'in ölümü Piri Reis için bir yıkım olmuş, Gellibolu'ya gelerek bir köşeye çekilmiş, kitaplarını yazmaya, haritalarını çizmeye başlamıştı.

Piri Reis, hazırladığı haritaları Osmanlı Padişahı Yavuz Selim'e sunmuş, daha sonra, padişah'ın emriyle denizden Mısır Seferine katılmıştır. Kanunî Sultan Süleyman devrinde Rodos seferine de katılan Piri Reis, bu sıralarda (Bahriye) kitabını tamamlayarak padişaha armağan etmişti. Onun bundan sonraki görevleri çok daha önemlidir. Bu görevler arasında Umman ve Kızıl denizler amirallığı de vardır. Yaşının seksenbeşe yaklaştığı 1554 yılında öldüğü zaman, ardında, o güne dek bilinmeyen birçok deniz bilgileriyle dolu cilt cilt eserler, yıllarca Türk denizcilerine kılavuzluk edecek haritalar bırakıyordu. Bunlar arasında (Kitab-ı Bahriye)si, Ege ve Akdeniz'in bir kılavuzu sayılır.

Piri Reis'in, bugün İstanbul Topkapı Sarayı Müzesi'nde saklanan ve 1528 yılında çizilen Amerika haritasında, Atlas Denizi ile Amerika'nın Kuzey kıyıları, özellikle Grönland'dan Florida Yarımadasına kadar uzanan sahiller ayrıntılı bilgilerle resmedilmiştir. 1929 yılında Topkapı Sarayı Müzesinde bulunan bu haritayla, Atatürk yakından ilgilenmiş, olduğu gibi yayımlanmasını, ayrıca üzerinde incelemeler yapılmasını emretmişlerdir.

Piri Reis'in eserleri, Dünyanın çeşitli dillerine de çevrilerek basılmış, onun şöhreti Türkiye sınırlarını çoktan aşmıştır.

Piri Reis'in ölümünden sonra, onun asla doldurulamayacak seçkin yerine Murad Reis, Seydi Ali Reis gibi tanınmış denizciler geldi. Onlar, Piri Reis'in gösterdiği hedeflerde gerçekten başarılı hizmetler gördüler. Sonunda bu yük denizci Barbaros Hayreddin, Akdeniz'i bir Türk gölü haline getirerek Osmanlı Devletinin deniz gücünü Dünyaya bir kez daha tanıttı.

Türk denizcileri arasında Piri Reis, başarılı bir kaptan olduğu kadar, ileri görüşlü bir bilim adamı, bir coğrafyacı olarak ayrı bir yer almada, Türklüğü aydınlatanlar arasında dipdiri, yaşamadadır.

Mehmet ÖNDER

Ö N S Ö Z

Vesikaya dayanmayan tarih, bir masal hüviyetini aşmaz.

Piri Reis'in gerek dünya denizciliğine ve gerekse tarihe çok büyük bir hizmet sayılan «KİTÂB-I BAHİRİYE»si de böylece Türk denizcisinin 16. yüzyılda Atlas Okyanusuna uzandığını; en gerçek vesikasıdır.

«Kitâb-ı Bahriye» daha evvel, 1935 yılında Deniz Harp Okulu ve Lisesindeki hocalarımızdan rahmetli Ali Haydar ALPAGOT ve Fevzi KURTOĞLU ve yine emekli Dz. subaylarından Fehmi PEKOL tarafından tarifler, açıklamalar ve geniş bir indeks verilme suretiyle (Devlet Basımevi)nde basılıp neşredilmiştir. Bu, tıpkı basımdır.

Ancak bu baskının yapıldığı 1935 yıllarında, ilmi tetkik yapacaklar arasında Arap harflerini bilenlerin yüzde oranı, günümüzle kıyaslanmayacak kadar çoktur.

Benim neslimin bir şanslı yönü vardır :

Biz, Atatürk inkılaplarını yaşayıp, benimsemiş ve gelişmesine küçük yaşlarımızı rağmen «hizmet» etmiş, eskiyi de yaşamış, yeniye de uymuş bir nesiliz. Bizim için (ana dil) olan, çocuklarımızın yabancı dilidir.

Bu ayırım, nesillerimiz arasına mesafeler koymuştur. Hatâ diyebiliriz ki, fikir ve düşüncede eski ile yeni, medeniyet çağının öteki toplumlarından farklı bir gelişme adeta nesilleri iki düşman kampanyasına ayırmıştır.

Yarıls bir değerlendirme ile (Osmanlı) küçümsenen bir varlık oldu. O Osmanlı ki, terbiyesi ile, okul programı ile Mustafa Kemal'i ve onun İstiklâl Harbi kadrosunu, hattâ Cumhuriyeti oluşturup geliştiren devlet kadrosunu hazırlayıp yetiştirmişti.

Atatürk, Osmanlılığın toplum duygularındaki geriliği yıkmak istemişti. Yoksa, kendini meydana getiren (Osmanlılığı) değil.

Osmanlılık, sıfat değil, isimdir. Osmanlılığa da sıfat (Türklükten) gelir.

Halbuki, bir kısmımız kraldan fazla kral taraftarlığı ederek, Osmanlıdan kalan her şeyi yıkarsak, medeniyete daha çabuk varacağımızı sandı. Bu zan, en ağır tesirini dilde gösterdi. Bugün arşivlerde beş milyondan fazla vesika vardır ki, henüz özünün ne olduğu bile öğrenilememiştir.

Bir düşündürtün şu cümleleri, demek istediklerimi daha iyi açıklar sanırım :

«Biz, daha dün yaşayan yazarlarımızı, Ahmet Haşim'i bile yeni Türkçeye çevirirken, Fransızlar Montaigne'nin (Monteny) dörtüzyıl önceki dilini bugünkü Fransızcaya çevirmeye kıyamıyor, yahut cesaret edemiyorlar.»

Biz, cesaretle biraz ileri gittik kanaatindeyim.

850 sayfalık bir eseri bugünkü dile çevirmek, hizmet sayılmasa da, benim için cesarettir.

«Tercüman Gazetesi» olarak, denizciliğimize ve memleket kültürüne faydalı olmak azmi ile bu cesareti gösterdik.

(1001 Temel Eser) Serisinde, Piri Reis'in eski Ayasofya Kitaplığı 2612 No.'da kayıtlı bulunan «KİTÂB-I BAHİRİYE»sini, tarif ve indekslerinden özetler alarak bugünkü dile çevirip sunuyoruz.

Bu eserin Türkçeleştirilmesindeki fikir benim; bu fikri oluşturup yeni bir eser halinde yayımlamak Tercüman Gazetesininidir.

Denizciliğe ve Türk kültürüne hizmet ve geleneksel meslek bağının bir dizisi olan (KİTÂB-I BAHİRİYE)nin hatası benim, şerefi Türk denizciliğininidir.

Hatâlarımı, Türk denizciliğinin şerefine bağışlayın.

Yavuz SENEMOĞLU

Emekli Dz. Alb.

T A K D İ M

Bir deniz subayı olarak şimdiye kadar Kitab-ı Bahriye'yi, hattâ defalarca okumamış oluşumdan utanç duyuyorum.

KİTÂB-I BAHRİYE'nin kaç nüsha (YAZILDIĞINI) (1), bugün Dünya kitaplıklarında ve özel kitaplıklarda kaç tane kaldığını kesin olarak bilemiyoruz.

Mevcut kataloglardan bulabildiklerimiz ile Topkapı Sarayı Müzesi, Süleymaniye, Ayasofya, Türk İslâm Eserleri ve Üniversite Kitaplıklarını tarayarak edindiğimiz bilgiyi de okuyuculara vermekte fayda umdum.

Topladığımız bilgileri şöyle sıralayabiliriz :

1) Deniz Müzesi, 3538/990 No.

Aherli (2) kâğıt üzerine Nesih (3) yazı ile ya-

(1) O devirde memleketimizde matbaa olmadığı için bir eser önem derecesine göre hattatlara yazdırılarak çoğaltılırdı. Onun için biz de kaç tane basıldığını değil, (yazıldığını) deyimini kullandık. Y.S.

(2) Aherli kâğıt: Çok defa bezir yağı isinden (baca kurumu, kandil kurumu da kullanılırdı) bir orantı ile Arap zıncı karıştırılan mürekkebi kâğıt içmesin diye, yazmadan evvel terbiye edilirdi: Nişasta içerisine, güve ve kurtlara karşı bir tedbir olmak üzere bir miktar şap karıştırılarak kaynatılır. Soğuduktan sonra kâğıt üzerine sürülür. Kuruduktan sonra, bu defa yumurta akı ile şap karışımı bir mahfûl sürülerek kâğıdın ince delikleri pekiştirilerek (papye kuşe) hale getirilir. Buna (aherli kâğıt) denir.

(3) Osmanlıca yazı tarzı. Bir çeşit kaligrafi, sülûs — nesih — talik — rikka... gibi.

nimıştır. Baştarafında fihrist vardır. 22 cm. eninde ve 31 cm. boyundadır. Yazılar altın yaldız cedvel içerisinde 16 cm. eni, 22 cm. boyu olan bir çerçevede 15 satır olmak üzere sahifelendirilmiştir.

Baştarafıta (Sağdan birinci sahife) boşuk bir teşhip (4) vardır.

209 yaprak (sahifeler altı üstlü bir yaprak itibar edilir) tır. İçinde 134 harita ve resim vardır. Kitap herhalde orijinal cildi zamanla bozduğu için sonradan ciltlenmiştir. Cildin, eserin eskiliği ile hiç bir ilgisi yoktur. Ketebe kit'ası yoktur (5). Fihrist vardır.

2) Deniz Müzesi, 3536/987 No.

Aherli kâğıt üzerine Harekeli (6) nesih ile yazılmıştır. Baştarafında fihrist vardır. Yazı, kaligrafi bakımından çok müzemmeldir.

23,5 cm. eninde ve 34,5 cm. boyundadır. Yazılar altın yaldız bir çerçevede, 15 cm. en ve 24 santim boyunda bir altın yaldız cetvel içerisinde 19 satır olmak üzere sahifelendirilmiştir.

(4) Tezhip (zehneçlendirme: altın ile süsleme) anlamına gelir. İran, Hint ve Meşet süsleme sanatları arasındadır. Bu işle uğraşanlara (müzeçhip) denir. Osmanlı sanatçıları bu işi çok ileri götürmüşler ve Türk motiflerini stilize ederek bu sanatı zenginleştirmişlerdir. Bütün yazma kitapların baştarafında olduğu gibi, yazma Kur'anların iç kısımları da tezhip ile süslenirdi.

(5) Yazma eserlerin sonunda yazan hattatın ismi ve kitabın yazıldığı tarih bulunur. Buna ketebe kitası (kolofon) denir.

(6) Hareke: Arap yazısını, bilhassa Kur'an dilini yazışız ve kolay okuyabilmek için birtakım şekiller, çizgiler konur. Buna hareke denir. E — U — İ — Ö gibi sesler bu işaretlerle bulunur. Böylece yazı kolay okunur.

Baştafta sanatkârâne bir şekilde yapılmış güzel bir tezhip vardır.

232 resim ve harita mevcuttur. 368 yapraktır.

Klâsik, meşin kaplı Osmanlı cildi vardır. Cilt üzerinde şemse (7) ve kenarları zencirek (8) köşelikli (9) dir. Ketebe kıtası yoktur.

Eski Bahriye Nâzırlarından ve Deniz Müzemizin ilk kurucusu olan Hasan Hüsnü Paşanın hediyesidir.

Fihristi vardır.

3) Deniz Müzesi, 3537/988 No.

Aherli kâğıt üzerine harekeli nesih ile yazılmıştır. Baş tarafında fihrist vardır.

Eni 21 cm. boyu 31,5 cm. dir. Yazıların kenarında cetvel yoktur. 13 cm. en ve 21 santim boydaki ölçüler içerisine her sahifeye 15 satır yazılmıştır.

Tezhibi yoktur. 226 resim ve harita vardır. 426 yapraktır.

Bahriye Matbaasında sonradan yapılmış bir cildin arka tarafında Kanuni Sultan Süleyman'a takdim edilmiştir. Yazılı olması şüphe ile karşılanabilir.

Ketebe kıtası yoktur.

Bahriye Nâzırlarından Hasan Hüsnü Paşa'nın hediyesidir.

Fihristi vardır.

4) Topkapı Sarayı Müzesi Kütüphanesi, H. 642, Kat. No. 1336

Aherli kâğıt, 31,5X22 cm. ölçüsünde, 421 yaprak. Harekeli nesih ile 11,5 cm. uzunlukta, 15 satırlık sahifelerdir.

932 (1525 — 26) tarihinde yazılmıştır. 215 harita bulunmaktadır.

(7) (Şemse), cildin ortasına yapılan kabartma baskı altın yıldız süs.

(8) Zencirek cilt kenarına yarım santim genişlikte altın yıldız ile yapılan ince süs.

(9) Köşelik cilt kapağının dört köşesine kabartma olarak yapılan altın yıldız süs.

Bunun da Dz. Müzesinde olan nüsha gibi Kanunî S. Süleyman'a takdim edildiği yazılıdır.

İlk sayfa tezhiplidir.

Miklep'i (10) vardır. Cilt şemse köşelik ve zencirek ile süslüdür.

Bu eserin 292. sahifesinde Muradi isimli biri tarafından kaleme alındığı kaydı vardır.

Baştarafında fihristi vardır.

5) Topkapı Sarayı Müzesi, R. 1633, Kat. No. 1337

Aherli kâğıt. 32,5X22 cm. ölçüsünde, 435 yapraktır.

Her sahifede harekeli nesih ile 12 cm. uzunlukta 15 satır vardır. 16. yüzyılda kopya edilmiş olması ihtimali vardır.

Baştarafı tezhiplidir.

206/a dan 288'e ve 389'dan 400'e kadar eksiktir. 25. yaprak boştur. İçinde 223 harita vardır. Miklepli vişne rengi meşin cilttir.

6) Topkapı Sarayı Müzesi Kütüphanesi, B. 337, Kat. No. 1338

Aherli kâğıt. 30X20,5 cm. ölçüsünde, 168 yapraktır. Her sahifede harekeli nesih ile 15,5 cm. uzunlukta 19 satır vardır. 1574'de kopya edilmiştir. 134 harita vardır.

Miklepli, şemse ve köşelikli vişne rengi meşin ciltlidir.

Böylece 11 tane yazma Piri Reis'in (Kitâb-ı Bahriye)si ni bulmuş oluyoruz.

Millî Eğitim Bakanlığının 1935 yılında, Devlet Matbaasında bastırıldığı, özel kitaplığımızda mevcut nüsha ile Dz. Müzesindeki orijinaline en yakın olanı (sayabileceğimiz) ile karşılaştırdım.

Hicri 926 (1519) yılında tamamlanıp Kanunî S. Süleyman'a takdim edildiği bilinen nüsha diğerlerine örnek olduğu için biz de bu nüshayı örnek alarak dilimize çevirmeyi uygun bulduk.

(10) Miklep: Bilhassa Osmanlı cildinde cilt kapağına ekli (birlikte yapılan) üçgen şeklinde bir kısımdır.

Baskı nüshanın indeks'i ile orijinali arasındaki ufak tefek farkları ve bu arada bugünkü neslin bilemeyeceği bazı deyimleri dip not olarak vermeye yetindik.

Bizim için önemli olan ana metnin dilimize çevrilmesi idi. Ana metnin birçok kısımları nazım ile yazılmış. Benim şairliğim yok. Fakat metne sâdık kalmak için birçok tâbirleri Türkçeleştirirken ben de onun gibi kafiyeli olmasına gayret ettim.

Bunu gerçeğe en yakın bir şekilde başarabildimse kendimi bahtiyar addedeceğim.

Her türlü dikkate rağmen bir hatâ varsa onun da bağışlanmasını okuyucular kadar meslek yolumuzun büyük ustalarından Piri Reis'in maneviyetinden niyaz ederim.

Yavuz SENEMOĞLU

P İ R İ R E İ S

Denizde yetişmiştir. Bizim anladığımız mânadaki tahsilinin menşei bilinmemektedir. (Derya ekolu mezunudur). Asıl hocası (Kemal Reis)tir. Öteki bilgilerini nasıl edindiği bize intikal etmemiştir. Gerçek şudur ki, 16. asır âlimidir.

Piri Reis, Kemal Reisin kardeşinin oğludur.

(Osmanlı Müllefleri) yazarı Bursalı Tahir Bey, Piri Reis hakkında eserinin 3. cildi, 315 ve 316. sahifelerde şu bilgileri veriyor :

Piri Reis (Ahmet-bin-Elhac - el Karamâni - Lârendevi) yani «Karaman eyaletinin Lârende kazasından Hacı Mehmed oğlu Ahmet» diye kaydediyor ve şöyle devam ediyor:

Kanunî Sultan Süleyman devrinde meşhur olan Osmanlı kaptanlarından meşhur Kemal Reisin kardeşinin oğludur. Padişahın emri gereğince 1526'da Atlas ile birlikte (Kitâbı Bahriye) isimli bir deniz coğrafyasının ilk kısmında Akdeniz ile Adalar Denizinin bütün sahillerini ve Adaların tekmil limanlarını, iskelelerini yazar.

İkinci kısımda Adriyatik Denizi ile Akdenizin hava ve iklim şartlarını çok iyi tetkik ve tasvir eder.

Gemiciliğe ait bazı şiirleri de vardır. Bu kıymetli eserin İstanbul Nur-u Osmaniye ve Köprülü kütüphanelerindeki nüshaları sahibinin bu husustaki bilgisini ve o devirde Türklerin gemicilik, denizcilik ve coğrafyadaki üstünlüklerini gösterir.

Kitâbı Bahriye'nin Piri Reis yazısıyla 1525'de yazılmış olanınm Fransa Müzesi tarafından (Bibliothèque Nationale) satın alındığı bilinmektedir.

İşittigimize nazaran bu sayı (parşömen — tirşe) kâğıt üzerime yazılı imiş. Sahibi ihtiyacını karşılamak üzere satmış.

(Hint ve Çin) denizlerinin coğrafi durumlarına dair yaptığı haritalı eserini Mısır'da iken Yavuz Sultan Selim Han'a takdim ederek mükâfat almış.

Fıkıh ilmi (İslâm hukuku)ne vâkıf olduğu için (Vikâye)yi tercüme etmiştir. Bu kıymetli eserin bir nüshası Dz. Harp Okulu Kütüphanesiyle (*), (Berlin), (Vatikan), (Polonya), (Dresden) kitaplıklarında mevcut olduğu (Esfar-ı Bahriye-i Osmaniye = Osmanlı Bahriyesi Seferleri) da yazılıdır.

Kitâbı Bahriye biri büyük, diğeri küçük olmak üzere iki cilttir.

Büyük olanında gemicilik fennine ait birkaç yüz beyit bulunduğu (Cihannüma) mukaddimesinde yazılıdır.

Baba memleketi olan Gelibolu'dan, fetihten evvel başlayan Rumeli akınları dolayısıyla deniz emniyetini sağlamak için Yıldırım Beyazıt Han devrinde kurulan tersane bir çok denizcinin yetişmesine sebep olmuştur.

Piri Reis'in de burada doğmuş olması, başka bir kayıt gösterilmediğine göre kuvvetle muhtemeldir.

İbni Kemâl (Tarih-i İbni Kemal) isimli eserinde, bu düşüncemizi şöyle kuvvetlendiriyor:

«Mevledi Darülgazevi Gelibolu» (Gazilerin doğum yeri olan Gelibolu)da doğan erkek çocuklar timsah gibi su içinde büyürler. Beşikleri ecel teknesidir. Sabah ve akşam gemilerin silistire (*) sesleriyle uyurlar» diyor.

1565 — 70 yılları, (Modon Savaşı (1500) sırasında gemi kumandanı olduğu kaydına ve bu sırada 30 — 35 yaşların-

(*) Harf inkılabından sonra kimbilir bu eseri nasıl bir bilgisizlik veya yaranma duygusu ile mahvettik.

(*) Silistire: Kuzu ayağının kalem kemiğinden yapılmış bir Türk düdüğüdür, ki 16. yüzyılda İngiltere sularına giden gemicilerimiz tarafından Batıya tanıtıldığı söylenir. Fii — veya Firi firi, fir... gibi bir ses çıkarır. Her ses bir melodî, bir armoni ile, ikaz — işaret, kumandan geliş gidişleri, yelken açıp toplama — tente açıp toplama gibi mânalar verir. Bugün madenden yapılmaktadır.

da bulunabileceği hesabına nazaran) doğum tarihi olarak kabul edilir.

Eserin hacmi dolayısıyla daha fazla biyografi ve bibliyografi veremedik. Okuyucular bu konuda pek çok dergi-makale ve kitap bulabileceklerdir.

B i r i z a h :

Metin içinde en dikkate değer bulduğum kelime (Şolok) veya (Şorok) kelimesi. Çünkü: Aynı kelime bazen şorok, bazen de şolok diye yazılı.

Mâna olarak :

Büyük Türk Lügati: (cilt 3 — sayfa 256) : Bozuk karşılığı alıyor. Şolok - Soloh (Azeri) sıfatı: Bozuk. Şolokluk: Bozukluk, karışıklık.

Bir destum; İspanyolca (Pusula) mânasına istikamet, karşı anlamına kullanıldığını söyledi.

Metin sonuna tıpkı basımda, 1935'de konan lügatcede (sayfa 65) Cenup Doğusu taraf — Keşişleme ciheti, (Bu cihet Marmara ve Karadeniz için geçerlidir) anlamına geliyor ise de, cümleler bazen aynı anlamı tutmuyor. Bunun için okuyucunun haritalarla karşılaştırarak tetkik yaparken kelimeyi mânalandırmakta serbest kalması için çok defa şorok veya şolok olarak yazdım.

∴

Metinde bir husus daha dikkati çekiyor: 16. yüzyılda İskele (yüzümüzü günün baştarafına döndüğümüz zaman) (sol) taraf ve Sancak (sağ) deyimleri henüz kullanılmıyormuş, ki hep sağ taraf, sol taraf deyimini geçiyor.

Takdim ettiğimiz (KİTÂBI BAHRİYE)de umumî malûmat olarak gerek tarih ve gerekse coğrafya bilgisi olarak çok şeyler öğrenmekteyiz. Bu cümleden olarak yakın günlerin her zaman tazelenen bir konusu olan (Adalar) meselesidir.

Okuduğunuz zaman göreceksiniz ki, Adalar 16. yüzyıldan Osmanlı İmparatorluğunun son yüzyılına gelinceye kadar Türklerindi.

16. yüzyılda Adaların bizim ve Venedik ile Cenevizlilerin olduğunu, Osmanlı Bahriyesi'nin bunları teker teker Venedik ve Cenevizlilerden aldığını okuyoruz.

Bu tarih bilgileri dışında sizleri düşündürecek, lügatlere itecek meslek bilgi ve deyimleri de vardır.

Bunların başında gemi isim ve tipleri gelir.

(1001 Temel Eserin) ileride takdim edeceği kitaplar arasında bu konuda geniş bilgi alacaklarınız bulunmakla beraber (Kitâb-ı Bahriye)nin takdiminde de size bir kolaylık olmak üzere şimdilik sadece isimlerin açıklamasını yapacağız. İleride resim ve geniş bilgiyi başka bir kitapta bulacaksınız.

G e m i i s i m l e r i :

Galer, Galeri: Bir küreği beş kişi çeker, 30 küreklidir.

Galyon, Kalyon: 14. yüzyıl ortasında İspanyolların geliştirdiği büyük yelkenli gemi.

Karaka (Carraca): Birkaç sıra kürekli, ağır, yelkenli gemi.

Osmanlılarda :

İlk zamanlarda **Karamürsel** dediğimiz küçük çektirmeler. Bunlara Marmara kayığı, denirdi.

Oturak: Kürekçilerin oturduğu yer, (yarım oturak).

Fırkata: (10) oturaktan (17) çurağa kadar. (Beher kürek 2 veya 3 kişi ile çekilir).

Kırlangıç: Bu tip gemilerin en küçüğü. Karakol ve muhabere işleri için.

Perkende: 18 veya 19 oturaklı.

Kadırğa: 25 oturak. (Her kürek 4 kişi).

Başarda (Pastare) 36 oturak'a kadar.

Paşa Başardası: 36 oturaklısına.

Mavna: Başardanın geniş, yüksek ve kıç tarafı yuvarlak olanı.

Göke (Göge): Mavnanın üstü kalyon tipinde yapılırsa.

Barça: İlk defa Venedikliler yaptı. (Bargie). Altı düz nakliye gemisi.

BAHRIYE KİTABI

BİSMİLLAHİRRAHMANİRRAHİM

Ayıplarımızı örten, günahlarımızı affeden, en büyük padişah olan Allaha sonsuz şükürler olsun ki üstün kudreti ile güzel sanatlar meydana getirmiş ve insanı bütün mahlukâtın şereflişi olarak yaratıp ona en doğru aklı ve düzgün konuşma vasfı vermiştir.

Esirgeyiciliğinin lutfu ile bize iman vermiş ve küfürün, inkârın karanlığından kurtarmıştır.

Bütün varlıkların iftihar ettiği kâinatın serdarı olan hazreti Muhammed'in temiz ve kutsal ruhuna yüzlerce selâm olsun, ki O, iki cihanın iftihar ve peygamberlerin en sonucusudur. Koruyuşların en sonuzu onun büyük nesline ve dostlarına olsun ki onlar iman meclisinin ışıkları ve şeriat meydanının pehlivanlarıdır. Allah hepsinden razı olsun ve özellikle gün ışığı, ay aydınlığı, arap ve acem ülkelerinin sultanların sultanı, Allahın yeryüzündeki gölgesi sultan oğlu sultan, Sultan Bayezit'in oğlu Sultan Selim oğlu Sultan Süleyman Han'a hususile Allah yardım etsin, devletini sonsuz etsin, Allahın eli ona zafer versin, evlâtlarına ömür ve kuvvet versin ve bu dünya yıkılıncaya kadar devam etsin amin.

KİTABIN YAZILIŞ SEBEBİ

Bu kitap şunun için yazılmıştır: Dünya padişahının cennet gibi olan devlet şehrine ve onun saadet kapısına dünyanın en kâmil adamları olan kişileri çeşitli fenlere ait hediyeler getirmişlerdir ki, devletli padişahın lütuf ve himmetleriyle onlar isimlerini dünyaya ebedî kılmışlardır.

Kulların en zayıfı olan ben, Hacı Mehmet oğlu Gazi Kemal Reisin kardeşinin oğlu (Piri Reis) bu ümit ile padişahın feleklerle eş olan kapısına gücüm yettiği kadarlık bir hediye olması için derya ilminden ve gemiciler sanatından bir kitap yadigâr ettim.

Zamanımıza gelinceye kadar böyle faydalı bir kitap kimse tarafından yazılıp hediye edilmemiştir.

İşte böylece Akdeniz sahillerinin, Adaların mamur ve harap yerleri limanları, suları ve denizdeki taşlık ve sığlık yerleri bundan evvel Kemal Reis ve diğer gazilerle gezdim.

Bu denizlere ait bilgiler edindim ve gözlerimle gördüm, okudum. Bütün bunlara dayanarak kusursuz bir şekilde yazdım.

Buralarda gördüklerimin hepsini haritada belirtmek kabil ve kolay değildir. Bunlar sonunda özetlenmiştir.

Bundan dolayı harita denen şeyi bu bilginin önderleri perger ile, mil hesabı ile yapmışlardır. Bu hesabı

bir deri üzerine kaydetseler (Çizseler) on mil hesap edilen yere harita içinde ancak üç nokta sığar öyle yerler de vardır ki on milden azdır. Meselâ otuz mil olan yere dokuz nokta sığar (11) imiş.

Bu ölçü üzerine onun gibi yerlerde olan sahillerin ve adaların imar edilmiş kısımları ve harap yerleri, limanları, suları ve denizdeki taşları, sığlık yerleri, bu limanların nerede olduğu hangi rüzgâra açık, hangisine kapalı olduğu, genişlik ve darlığı kaç geminin barınmasına elverişli olduğu ve bunlara benzer daha nice alâmetlerin haritada gösterilmesi imkânsızdır.

Haritanın büyük bir deriye (12) çizilmesi kabil değil mi, denirse şu cevap verilir ki bütün bilgileri alacak bir ölçüdeki haritanın gemide kullanılması imkânı yoktur. Bunun için üstadlar haritayı çizdikleri deri ile ancak açık denizde gezerler. Büyük adalar etrafında dolaşırken kullanırlar. Genişliği çok olmayan yerlerde kılavuz almak zorundadırlar. Bu fakir (13) de bundan evvel bir harita yaptım. Onda birçok yerleri göstermeyip böylece Hint ve Çin denizlerini gösterdim ki, yeni yapılan haritalarda batıda kimse onu bilememiştir. Ben hepsini kaydedip makamı cennet olası rahmetli Sultan Süleyman Han Hazretlerinin saadet kâşısına takdim ettiğimde makbule geçmişti.

(11) Nokta : Osmanlıca yazıda bir orantı ölçüsüdür. Burada haritayı çizen kalemin kalınlığı ile çizilen (yazılan) bir nokta ölçü olarak alınmıştır.

(12) Bir büyük deriye yapılması dendiğine göre o devirde istenilen büyüklükte kâğıdın henüz yapılmadığı anlaşılmaktadır.

(13) Piri Reis.

Anlattığım kısaltmalar onda da yazılı idi. Harita ilmi ile denizlerin geniş olan sahilleri ve büyük adalarda kullanılabilirken onun gibi geniş yerlerde de bazı önemli alâmetleri tam belirtmek kabil değildir. Onun için özet yazılır. Fakat ben bir usul ile bunu kolaylaştırdım. Öyle oldu ki bu usulü bilenler o yerleri görmeden ve bilmeden de bu kitapta yazıldığı şekilde hareket ederlerse Allahın yardımı ile her işleri kolay olur ve kılavuza ihtiyaçları kalmaz.

Ümid ederimki bu yolda yürüyen ve bilginin ehli olan kardeşler de bu kitabı okudukları ve ona göre hareket ettikleri takdirde bana dua etmeyi unutmazlar.

Bütün usulleri tafsilatı ile tamamlayıp yazdığım tarih peygamberlerimizin hicretinin 932. yılı idi. (1525).

Bütün şekil ve açıklamaları Gelibolu'da bir araya topladım. Böylece bu kitap meydana geldi. Tertip ettiğim sırada Gelibolu yakınında Sultaniye ve Kilitbahir diye bilinen kalelerde idim... Kademe kademe menzil denizleri gezip dolaştıktan sonra sonunda gelip bu kalelerde tamamladım. Lüzumunda istenilen yerin bulunmasında zorluk çekilmemeli.

Bu kitabın padişaha takdim edilmesi benim için çok zordu. Onun için temize çekemedim.

Simdi de bu fakire kitabın temize çekilmesi gibi büyük bir emir sadrazam, devletin güneşi ve saadet mehtabı İbrahim Paşa tarafından verildi.

Ben de bu emre uyup kudret ve takatım oldukça Allahın yardımı ile bu kitabı temize çekip tamamladım.

Padişahın beğenmesini Allahtan niyaz ederim. Amin.

Ş İ İ R

Ey kalbime zevk veren, biz nice günler
 Bu sabırlı gönül neler buldu neler
 Gezerdik Akdenizin kenarlarını
 Arap, batı Roma ve Fransa diyarlarını
 Onların herbirini yazdım ey yar
 Bütün mevcut yerleri ki, her ne var.
 Ve yani o yerler nasıldır bileyim
 Alçak bir tepe midir, yüksek midir diyeyim
 Denizden karaya yaklaşırken etrafta
 Ne var bilmek dilerim her tarafta
 Bir küçük suya bile gelsem, ey Hân
 Onu dikkate ederdim seyrân
 Yatağının, suyunun halini
 Batı denizlerinin bütün eşkâlini
 Adalarda her nerede geçit var ise
 Derin, sığ, geniş veya dar ise
 Bir eksiksiz bunların her birini
 Yazdım, bulunca yazma sebebini
 Bu tafsilat yalnız harita ilmîle olmaz
 İzah edilmelidir, yalnız pergelle olmaz
 Onun için topladım bunca kelâmı
 Yazıp izah ettim bütün merâmı
 Bu kitabın bir kısmını bile görsen
 Sana sıhlikları öğretir, bilesin
 Bu sığlar bazan alcalar, bazan vükselir
 Bunun sebebi nedir ki sular gider gelir
 Ki aslında denizken bataklık bir yer olur
 Su çekilir altı saat, sanma ki kalır
 Yine gelir altı saat dolunca

Anlamıştır bunu gören, git gel olunca
 Ki bir gün, bir gecede kış ve yaz
 Su dört defa gidip gelir çok ve az
 Deniz kabarık, dalgalı ise çok gelir
 Eğer sakin ise deniz eksik gelir
 Bütün kudretile bu iş olur
 Aydan gelir bu sır, ki sığ olur
 Ay büyüdükçe su artklaşır
 Ve ay küçüldükçe su kaçır
 Ay, bedir olsa sular çoğalır
 Evet, sakin olup hayrette kalır
 Budur hayret dediğin, dinle bâri
 Ki su yükselip bulur kararı
 Ne kadar çalkantı olursa bil ki tamam olur
 Alâmet onda hep sakin olur
 Ne vakit, ki ayın bedir hali bitti
 Suya hasretin husrana yetti
 Ay sonunda sular az kalır
 Ay başında tekrar sular artılır.
 Bir çok ay sonlarında sular eksilir
 Bu sulardaki her sığ böyledir
 Kamer ilmini eğer bildinse ey yar
 O vakit olursun bütün sığlardan haberdâr
 Ki, yani on iki burcu kameri bil
 30 gün seyr eder derler, ehli bil
 Burçların kimki bilir hesabın
 Bu ilmi başarır, bulunmaz fesadın
 Deniz ehline şimdi bu gerektir
 Bu ilmi bilse onlar, emektir
 Bilmeliler deryadaki bütün sığları
 Söyliyelim bir kaçını bilin onları

Onların bir kaçı Mağrip (13) sığılarıdır
 Ki sığılıkları içinde onlar önemli olanlarıdır
 Çünkü dalga olmaz o sığılarda ey yâr
 Eđer fırtınalı ise de orada rüzgâr
 Dalga olmayışının sırrı budur
 Denizin yirmi mili anca sığılıktır
 Dağılır su kenarından dalgalar
 Derin deęil, çünkü bütün kıyıları
 Çünkü şimdi dalga olmaz sığıdır o yer
 Dağılır mahv olur dalgalar yer yer
 Fakat onların da bazıları gizli
 Bazıları da belli olur Cerbe (14) gibi
 Hem de sığılık mahmuz başı gibi
 Kimi (Karkana) (14) İsfakız (14) kimisi
 Konmaęa yararlar hepsi
 Yataęıdır geminin çünkü bunlar
 Ki demir yeridir hep buralar
 Onun için iyi anlatıldılar ey yar
 Ki denizden gelene olsun belli onlar
 Bunun için yazdım bu kitabı
 Bitsin okuyanın denizde ızdırabı
 Başka öndere hiç muhtaç olmasın
 Menzili hiç yarım kalmasın
 Eđer bu kitabı rehber bilirse her kul
 Kolay eyle işin, göster ona yol
 Ki sensin delil, biz acizleriz
 Ve sensin bize gösteren yol iz

(13) Fas — Tunus — Cezayir kıyıları

(14) Cezayir civarındaki yerler.

Onarmak hep senindir cümle yolu
 Ki sen padişahsın bütün şahlar kulu
 Sebep ettin bizi birbirimize
 Bilen öğretir bilmiyenimize
 O talimle öğrenen her yol
 Huzuru kalbile yolun bul ol
 Sebep ola duaya her birini
 Ansınlar her kişi birbirini
 Budur sizden muradım ey dostlar
 Anasınız bizi bir dua ile her gün
 Pirimiz, Reisimiz (KEMÂL) i yâd edin
 Onun ruhunu herdem şâd edin
 Ki, çünkü o idi deryada kâmil
 Denizin ilmi ile olurdu amil (*)
 Çünkü vakıf olmuştu denize pek çok
 Hiç bir kez yolunda engeli yok
 Gerçi o zaman gemici pek çoktu
 Fakat Allah iznile onun üstüne yoktu.
 Bununla Akdenizi tamamladım
 Bir çok vilâyete seyr eyledim
 Hep Efrenc (15) illerini gezmiş idik
 Bir çok kâfirin bağırını ezmiş idik
 Ki bir gün lûtfedip Bayezid Han
 Gönderdi bize emri ferman
 O emrin tarihi bu idi ey can
 Buyurmuş ki: Kemal gelsin kapıma
 Deniz hizmetleri etsin tapuma

(*) *Amil: Uyan, hareket eden, yolunca giden.*

(15) *Efrenc: Kuzey Batı Fransa sahilleri*

Dokuz yüzde (16) gelip tuttuk vatan
 Ki sonra şahın emrile yapıp seferler
 Deniz yüzünde hep bulduk zaferler
 İşit ki bu nas (17) içinde meşhur
 Ki bizden bir sefer olmadı mağdur
 Yazardım o seferlerde o yerde
 Taş ve sığ nerededir denizlerde
 Kaleleri, adaları bütün rah rah (18)
 Yazdım hepsini, fırsat verdi Allah
 Hemen gel çalış koşu koşu
 Ki onarsın her işini Allah
 Onarmak lâzımdır her umuru
 Dilerse mum eder eldeki demiri
 Gel şimdi sen hep niyaz eyle
 Ki her zaman işlerin sana kolay gele
 Çıkarma gönlünden sakın Hüdayı
 Ki denizde hiç görmiyesin kazayı
 Bilenlerle her zaman dostluk et
 Bilenler öğretir bilmeyene buna iman et
 Eğer kalbinde has cevher varsa
 Alırsın her fenni kafan ne kadarsa
 Yeter görürse bildiğini herkes
 Hiçbir iş onun elinden gelmez
 Okumak kâmil adam işidir
 İnsanı şaşkırtan kötü kişidir
 Yolunu arayan erdi kemâle

(16) (900 Hicri) 1494 Mîlâdi.

(17) Nas = İnsanlar — Erler

(18) Yol yol, adım adım.

Yolunu bulmayan gitti zevale
 Denizler her zaman korkunç yerlerdir
 Bilgisiz olanın içini eritir
 Çünkü ehli olan bilir durumu
 Ehli anlar bu işi iğri veya doğru
 Ehli bilir hatayı ve sevabı
 Cahil olan ne bilir bu fenni âbı
 Eğer sezişin varsa ey yâr
 Bu, derya ilimdir gayetle ayâr (*)
 Denizler bil dilsiz ilmidir şu dehre benzer
 Onların tortusu bir zehre benzer
 Şimdi, ehil ona derler ki daim
 Denizin ilmile olmalı kaim
 Gereklere, gerekmezden görmeli
 Sormadan kimseye yolun bilmeli
 Her kimki bilgiyle amel ederse
 Gemici o olur, yolun giderse
 İş görmezse eğer kendi özile
 Ehil olmaz öylesi hemen birkaç söz ile
 Nedir ki ölçüleri bir gemici olanın :
 Denizlerde gözü açık olur anın
 İşte budur bu lâzım yüzünün ağı
 Gelince fırtına bulur konağı
 Gemisini kurtarıp bulur huzuru
 Ki çektirmez gemisine o zoru
 Ey Allahım, şu islâm gemicileri
 İşgörsünler denizlerde hemen hepsi bilgili
 Korumaları fırtınadan ey Şah

Dehr = Zaman

(*) Hassas.

Ki denizde bulsunlar hep kolay râh
 Fırtına nedir diye eğer sorar isen
 Anlatırım ben de sana dilersen
 Eğer Allah bana yardım ederse
 Peygamberler de bana kanat gererse
 Anlatırım faslı gelince onu
 Yani rüzgâr bahsinde dinle onu
 Bu son kısmı gör şimdi ey yâr

HALİN ANLATILIŞI

Ki halin sana hemen olsun aşikâr
 Geldik şimdi bir söze yine
 Hali çoktur denizin döne döne
 Herkesi denizden anlar sanma sen
 Sakın hepsi anlar sanma işinden
 Ey hürmet sahibi deniz ehli ona derler ki
 O deniz ilmimi tam bilir belki
 O bütün mevsimlerin halini bilmelidir
 Ayın gökte yürüyüşünü öğrenmelidir.
 Kalplerin kapılarını açmayı
 Hem bilmeli askeri hoş kullanmayı
 Başladığı her işi bitirmeli
 Hareketlerini şerefli göstermeli
 İyilik yapma isteğiyle tanınmalı
 Sanı her yerde iyi anılmalı
 Hırs ve tamahtan olmalı cüda
 Çünkü bunlarla yapamaz iyi gazâ
 Ey dini temiz olan, ibret al

Ki kendini bil ve kendinden örnek al
 Böylece savaşın hep iyi olur
 Hak sana daim vasi olur
 Denizcilikte azimli ol ki
 Fetihleri Hak sana verir belki
 Her yolda bir mürşidi kâmil gerek
 Bir denizci ilim ile âmil gerek
 Öğrenmeli her işi hep noksansız
 Ki denizde kazasız yol bulasız
 Bir işi tutunca koparıp başarmalı
 Kararından dönmeyip sonuna dek varmalı
 Tevekkül ehli asla sıkıntı çekmez
 Onun çün sabırlılar boynunu bükmez
 Tedbirden sonra, bırakırlar işi Hakka.
 Böylece işleri yürür hep saat ve dakika
 Çünkü her iş Haktandır ey temiz kalpli
 Kim ona yakın olursa bulur fethi
 Bir mürşidi kâmile erince kişi
 Belki bitmiş olur her zor işi
 Bilmeden hep sormalı bilmediğin
 Gidenden öğrenmeli yolları gitmediğin
 Denizlerin İskenderi olan Pirimiz (18).
 Hep dolaştı bu denizi, biliriz
 İnsanın cevherini tâ içinden bilirdi
 Onun için işini tamamca erdirirdi
 Bütün denizleri rahlıkla gezmesinin sebebi
 Danıştırdı, fikir alırdı görünce bir bileni
 İnsanların, bakmaz idi parasına, çuluna

(18) *Piri Reis, amcası Kemal Reisi kasedediyor.*

İnmek ister cevherliyse bir kişinin ruhuna
 Çünkü kimde varsa bir cevher
 İşi onun hep ileri, hep doğruya seyreder
 Bazı derya kaptanları bilgisiyle anılır
 Bazıları inad eder, bildiğinde yanılır
 İşbu dünya bir oyundur, çarhı var
 Talihine göre başına devlet konar
 Bazılarının gemisi batacak yer arar
 Çünkü onlar yalan alır hem yalan satar
 Bu haldeki olanları her zaman
 Ehli olan görür görmez, der «yalan»
 Şehr içinde lafla mellah (*) geçinir
 Denizlerde rotasını başkasına çizdirir
 Nice gördüm ben, gemici kişiler
 Ulu orta bir limana girerler
 Sonra derler, biz buraya gelmiştik.
 Birkaç zaman bu limanda kalmıştık.
 Fakat bilemez suların yerini yatağını.
 Oralarda sıkı basar hep ayağını.
 Sonra gemi yerleşince limana.
 Azar azar başlar hemen yalana.
 Çünkü gördü o limanın halini.
 Derin yeri ve sular ahvalini.
 Olmuş işi, sonradan ben bildim der.
 Utancından etrafını öğrenmeden gider.
 Utandır. bilenlere sormaya; «yolun nere?»
 Anıncün hep kalır böyle cühelâ
 Cahilde utanc yoktur, kâmillere ar gerek
 Marifet tahsiliyçün bu yollarda er gerek.

(*) Mellah: Denizci.

Böylelikle geri kalır o kişi
 Hiçbir zaman sona ermez işi
 Şaşıp kalır hangisi çıktı başa
 Sonra durmaz, başını vurur taşa
 Anlar artık nedir bu garip işler
 Sürülmeye meclislerden bir yalan yeter
 Ama der ki: «Dünya benim, hem ahiret
 Kim benim elimden alır bunu akibet
 Tanrı hükmetmeseydi olmazdı bunlar
 Başarımı Tanrı verdi» lâf onlar
 İçinden hep böyle sözler demıştır
 Kendine de boş bir gurur vermiştir
 O zaman ta göklerden heman
 Bir lânet vesilesi belirir o ân
 Bu yazıyı hep melekler gördüler
 Acep biz mi lânetlendik, dediler.
 Fakat kendi bunu asla bilmedi
 Kime acep lânetler diye söylendi
 Sonra gömüldü yine kendi kibrine
 Onunçün lânet hep onun üzerine
 Şimdi, korkmak gerekir daima
 Bu işi yapan kişi ondan bir hayır uma
 Hayır sevmesi lâzımdır bu kişinin
 Er odur ki amacı hayırdır her işinin
 Kendisi için ne düşünürse ol kişi
 Başkasıyçün de işler hep iyi işi
 Şimdi geldik yine biz sözüme
 Gemicilikteki asıl özümüze
 Bir limana girdiğimiz her zaman
 Rotamızı pusulaya alalım an be an.
 Liman ağzındaki sığılık veya taşları

Burunlar hangi yanda, bilin hep yamaçları
 Hepsini puslanızdan okuyup bilmek gerek
 Fakat buna lâzımdır sabır ve bilen yürek
 Unutulur, bir nişan koy hepsine heman
 En iyisi yazmakladır, ihmâl etme, aman
 Onunçün ben hep gördüğümü yazdım
 Yaza çize hep denizler gezdim
 Yani bir yere gerekirse tekrar gitmek
 Bilir idim nere sığdır, nereleri mendirek
 Birçok kişi ben de giderim, der çıkar
 Fakat çok bilirim, gelmeyenler batır
 Gör Kemal'i (19), gelmek için gitmişti
 Fakat vadesi erip denizlerde batmıştı
 Bir zamanlar hep namı söylenirdi
 Hani, şimdi adı sanı silindi
 Bu dünyanın işte hali böyledir
 Herkesin boyunu bükür eğriltir
 Bayezid Han zamanında iken o
 Denizde buldu ezraili, lâfı ko (20)
 Her kim, merhumu bir dua ile ana
 Hak Taala rahmet eyleye ona
 Çünkü Kemâl'in ömrü erdi ahara
 Gitti o, biz burda kaldık avara
 Onyediy yıl hizmet etti ol Şaha (21)
 Ta dokuzyüz onyediydi (22) ermiş iken tamama
 O ecel bir gün bize de gelir

(19) *Piri Reisin amcası Kemal Reis.*

(20) *Lâfı ko «lâkırdıyı bırak, konuşma» anlamına*

(21) *II. Bayezid'e.*

(22) *917. H. (1511 Milâdi)..*

Bu yazılar belki bir gün deęişir
 Ne olur sanki bütün bunlar kaybolsa
 Ama bir gün umarım ehline yarar olsa
 Bunlar bir gemiciye lâzım şeylerdir
 İşinin zor bir anında ona rehberdir
 Çünkü denizlerde çok yeller eser
 Ki buna esirgin derler, yol keser
 Bazı günler esirginler sert olur
 Rüzgâr artar gemiciye dert olur
 Hep bilirlər ehilleri o günü
 Bilen bilir ona denir güneş günü
 Tayin olmuştur o günlerde her rüzgâr
 Bir sır vardır o ilimde bilmek kâr
 Çünkü güneş tam oniki burç eder
 Üçyüz altmış gece gündüz hep gezer
 Birer ayla oniki burç tamam olur
 Ki her biri otuz günle, gece dahil ay olur
 Fakat bu güneş aslına uymaz her ay
 Bilenler başka türlü hesap eder bazı ay
 Yazılır hep fırtınanın her biri
 «Ruz-i Şemsiye» ile bilinir takvim yeri (23)
 Taa, filan gün fırtına vardır diye
 Gemiciler liman arar girmeye
 Eđer o gün kamer rüzgâr burcuna
 Girmiş olsa fırtınadır gücüne
 Çok esirgin eder o gün rûzigâr
 Tam yirmidört saat hep artar
 Girse ger Ma (24) Burcuna yağmur olur

(23) *Ruz-i Semsiiyye: Güneş takvimi*

Ger: Eđer

(24) *Ma: Su.*

Rüzgârla karışık bir yağmur olur
 Eğer Toprak Burcuna girse ay o gün.
 İyi geçer, ister isen yap düğün
 Ay girerse bir de Ateş Burcuna
 Hava güzel, bulutsuzdur, hiç korkma
 Fırınadan bir sözümüz daha var:
 Bir yıldız doğar ki gün değişir
 O yıldız dolup tamam olunca, işler
 Korkunç olur çünkü fırtına başlar
 Geçmeyince ehli olan çıkmaz yola
 Ger çıkarsa başına gelir belâ
 Bu hesabı bilmeyen gençler
 Bilene sorarsa iyi iş işler
 Kimse yoksa ona vermeye cevap
 İyi güne katlana budur sevap (25)

BU FASIL GEMİCİ TABİRİ

İLE FIRTINAYI ANLATIR

İşit şimdi fırtınanın aslını
 Oluşunu gelişini faslını
 Yeldir o, eser gerçi ey yâr
 Türlü şekli, çeşit çeşit ismi var
 Muhalif rüzgâr vardır çok sert eser
 Yağmur rüzgârı derler kamçılar geçer
 Dalga kabartır yay gibi, aşar taşar
 Fikirler ve akıllar onu görünce şaşar

(25) *İyi havayı bekleye, limanda kala, doğrusu budur.*

Heybetle gemiye dalga bindirir
 Dinle gel sana anlatayım bu nedir
 Sürer atı istemediği yola
 Hak bilir, sonunda ne işler ola
 Ya batırır denizde, ya vurur taş
 Ey Allahım, sakın, gelmesin bu iş başa
 Eğer bir limana girer ise kurtulur
 Tövbe eder her şeye asiliği unuttur
 Fakat o an tövbeler olur zayıf
 Tövbeyi evvel etmeli, sonrası olur hayf (*)
 Ki fırtına seni gemide bulunca
 Erenler himmetiyle rüzgâr durunca
 Sen de Hakka yalvar ki, rüzgâr kalsın
 Fırtına durup ölümden kurtulasın
 Ya İlahi sen halâs et o kulu
 Ki fırtınasız geçe bu girdaptan yolu
 Fırtına işte budur söyledim
 Kudretimle size tarif eyledim

BU FASILDA RÜZGARLARIN İSİMLERİ YAZILIDIR

Dinle şimdi, rüzgârları diyeyim
 Onları da size hep bildireyim
 Bıŝıca rüzgârlar ki dir mîrim (**)
 Dört tanedir rüzgârlar ki, kaydettim
 Biri şarktır ki doğu, öteki kuzey şimal
 Biri garptır ki, batı, ötekini güney al
 Ash bu dört rüzgârdır ey bahtiyar

(*) *Yazık, vah vah.*

(**) *Dostum, azizim, efendim.*

Ötekiler bundan olur aşikâr
 Onun için pusulada bu dördünün çizgisi
 Siyah ile kalın çizmek gemicinin adeti
 Ki kara çizgi cümlesinin başıdır
 Ötekiler hepsi onun eşidir
 Bu dört rüzgâr kırmızı ile yazılır
 Karayel — Şoluk — Lodos — Poyraz anılır
 İşte bunlar da ayrılırlar, sekiz olur yel
 Hepsi bunlardır rüzgârlar bil
 Bu sekiz de tekrar sekize ayrılır
 Onaltıya bölünür ayrı ayrı karılır
 Bu onaltı durmaz ki, artar yine yeniden
 Bir onaltı eklenir çizgi çizi iğneden (26)
 Fakat bunlar rüzgârlardan değildir
 Otuz iki tanedir tamamı da bunların
 Hepsi birden yol bulmakla tamdır

FASIL

Geldik evvelki sekiz yelin haline
 NADOR (27) ilmi ile istimaline
 Ne vakit kullanılır diyeyim
 Fakat onaltı, da bundandır, bildireyim
 Ne vakit ki, deniz derya geniştir
 Adalar görünmez ufka gitmiştir
 O zaman kullanılır bil iyice

(26) Pusula iğnesi: Yıldız ciheti başlangıcı olarak alındı.

(27) Nador: Belki de gemicilik Navigation anlamına almıştır. Hiç bir lügatta bulamadım.

Orada rüzgâr eser hep düzce
 Bu dediğim batı denizi halidir
 Dediklerim hep ora ahvalidir
 Hint ve Çin'de başkadır tedbir ve rey
 Rüzgâr ikidir orada eser altışar ay
 Altı ay şark eser Hint'de tamam
 Altı ay batı eser gün ve akşam
 Bahr-i Rûm'ın hali uymaz pek ona (28)
 Çünkü dardır (Bahri Rûm) Hint'ten yana
 Onun için bütün rüzgârları, ey yar
 Bahr-i Rûm'da karışıktır, her ne var
 Bazen karışık bir rüzgâr eser
 Bazen de karar bulup düz gider
 Şimdi, bildiniz rüzgârları açıkça
 Tertibimi dinleyin çokça
 Baş olan «yıldız»dır evveli bunların
 Batı tarafındaki de «Kara Yeldir» onların
 Batı, Lodos, Kible, Şolok vardır
 Gündoğusu, Dabur hepsi sekiz tanedir
 Sekizi de oldu şimdi tastamam
 İsimlerini yazdım sana bittemam
 Karşıdır hem, bazısı bazısına
 Kible düşer yıldızın karşısına
 Batı ile gün doğusu bellidir
 Muhtelifdir birbirine, değişir
 Karayel hem Şolok'a karşı eser
 Olsa Poyraz Lodosun ömrün keser
 Malûm oldu işbu sözler hep size

(28) *Bahri Rum: Kuzey Batı Akdeniz.*

Müsterih ol bir dem oh de gel bize
 Kadir Allaktır, onarır her işi
 Evet ama bunu bilmek gerek her kişi
 Pusladan, haritadan anlamayan
 Denize çıkarsa olur işi hep ziyan
 Çünkü bilmez hangi yöndedir
 Onun için hüsrân ile hep gider
 Şimdi, onun ilmini bilmek gerek
 Lüzumu halinde okumak gerek
 Ta ki kolay olsun her işin
 Selâmete ersin bir darlıkta başın
 Öğren ilkin pusla kullanmasını
 Sonra da kolayca harita okumasını

PUSULA'NIN BEYANI

Eğer sorarsan bana pusula nedir
 Gemici dilinde bu neyi bildirir
 Bir yuvarlak hokkadır ki üstü cam
 Kâğıdı vardır çizilmiştir otuz ikiye tam
 Çarh gibi hünerle sarılıp demire
 Geçirip kılınmış işaret kim, döne
 Vara bir köşeye karar ede heman
 O şimal yıldızdır bil görünce her zaman
 Bilmeli onu kararından ilim ile
 Aslını anlatayım sen beni dinle
 Var bir demir o kâğıdın altında
 Ucu mıknatıstır onun kalsın aklında
 Çünkü mıknatıs demiri çekince
 Döner o tarafa doğru ince, ince
 Ki bu taş şimalindir aslı bil

Onun için meyleder şimale, bilir ehil
 Böylece o köşe olur şimâl
 Dönerken her tarafa hep onun ucu şimâl
 Böyle bilin böyle yapın siz hesap
 Dedim artık «Vallahü a'lem bissevap» (29)

HARİTANIN BEYANI

Öğrendik artık pusulanın halini
 Dinle şimdi hartanın ahvalini
 Harita ve pusulayı doğru bil
 Süleyman Peygamberdir ona delil
 Çünkü ona inler (30) cinler hayvanlar ve kuşlar
 Hepsi ama hepsi baş eğdi hem karıncalar
 Rüzgârlar da hep ona tâbi olmuştu
 Sen de inan, çünkü kuranda hak buyurmuştu
 Denizler ilmi de hep verilmişti ona
 Hepsi de baş eğmişti Süleyman yoluna
 Malûm oldu deniz ona mil-be-mil (31)
 Şimdi ondan kaldı denir bu sebil
 Çünkü harta, irtifa almakla,
 Çizilmez yalnız şemsten aranmakla
 Sığ ve taşı belirtemez irtifa
 Mühendisler ummaz ondan hiç vefa
 Çünkü yüz millik yerde vardır bunca taş
 Kim onları bulup bulup eder faş (33)

(29) Doğrusunu Allah bilir

(30) İn = İns = İnsan.

(31) Mül be mil : Milden mile (Mesafeden mesafeye)

(33) Üsturlap : Sekstand.

Özellikle hiç görünmez her biri
 Dört kulaçtır, yahut beştir üzeri
 Kimi vardır onların ki on kulaç
 Nice eder bunlara Üsturlap (32) ilâç
 Kim aradı buldu şimdi onları
 Ta denizin ortasında bunları
 Buldularsa bazısını ehli fünûn
 Vaki olmuştur tam gezerken ta o gün
 Üzerinde irtifa'ın aldılar
 Sanma, onu aramakla buldular
 Üzerinde irtifa alındıysa
 Kıl kadar noksan onda eğer olduysa
 Kullanılmaz o harita, bil tamam
 Şimdi dinle, gör nedir bunda meram
 Bir yerin kim ortası derya ola
 Arası beş - altı mil su ola
 O denizin etrafını çepçevre
 Her yüz mili bir kenarda pergelle
 Şimdi onun karşısın birbirine
 Yazamaz onu mühendis, yerine
 Pusulaya bakmasını bilmez ki
 Alıp yazsın onun hemen hepsini
 İrtifa'ın alıp yazsa, ey oğul
 Belki yapar kıl kadar hatâ, olur çoğul
 Kıl kadar yanılrsa bunda ehli fünûn
 Şöyle bil yanlış olur cümle burun
 Gelmez o pergele, hem de mile

(32) Faş etmek : Ortaya çıkarmak, açmak.

Yanlış olur sen de bunu iyi belle
 Bulsalar yanlışını onun bir tekinin
 Dinlemezler sözünü hiç, gemicinin
 Şunu bil ki harta vilâyet işidir.
 Demeyin, bu deyme kişi işidir.
 Çünkü hartada doğrudur anlatılan.
 Kıl kadar fark etmez, bilin yapan.
 Hartayı şöylece tarif ettim sana
 Gidelim gel şimdi başka sözden yana
 (Karta) derler hep buna Frenkler.
 Bu isme «denizi sallayıp sarsmaktır» derler.
 Bilinen denizler ki (Rub'u Meskûn)dur
 Dört bölükten biri de hemen budur
 (Rub'u Meskûn) dan maksat şudur
 Bütün denizler demek değildir
 Bütün karaların türlü denizleri var
 Hepsi kullanılmaz onlar bil, ey yâr
 Murad olan mamur olanlarıdır (34)
 Daima gidilip gelinen, kullanılanıdır
 Öyle olsa, her zaman kullanılan
 Yerlere oranla dahi ey yâr-i cân
 (Bahri Rum) a, Rub'u denir hepsinin
 Şimdi bildik aslını dahi onun
 Akdeniz, Karadeniz, ey namı zat
 (Bahri İspanya) dahi bir denize oldu ad
 Bir bölümüdür bu üçü, bil onu
 Bahri Rum budur ki, dedim topunu

(34) Mamur olan : Üstünde, kenarlarında da insanların yaşadığı.

Şimdi mil mil Bahri Rum'u gezdiler
 Ölçe ölçe hep kenarın yazdılar
 Yazdılar hep sığığını taşınu
 Her kenarın köşesini, başını
 Çünkü mühendisler bunu yazdılar tamam
 Şimdi belli oldu bize, ey dost adam
 Anlatılan şekillere (harta) derler, onu bil
 Her denizde gemiciye hartadır olan delil
 Kısa, kısa yazıldı hep tarifi
 Neden böyle dinle şimdi ârifi (35)
 Bu adalar arasını tamamilen yazmaya
 Takat yetmez geniş geniş kelimeler dizmeye
 Çünkü çok taşlar vardır, gizlidir.
 Bazıları su yüzünde ayan beyan belirir
 Özellikle bir mil içinde, ey oğul
 Birçok taşlar vardır onlardan tetik ol
 Şimdi yazılmaz bunların hepsi
 Ki yazılsa, yanlış olur bazısı
 Eğer yazarlar ise onları
 Ben kusurum diyeyim, sen tanı
 Yalnızca (Akdeniz) tamamdır bil
 Yüz deriye sığmaz onlar, lâf değil
 Zaman geçer o deriler dağılır
 Değme yerde toplanması zor olur.
 Bir yerde, hangi vakitte bulunursa
 Deriz ki onlar deniz ehline lâzım ola
 Sunun için yazdı bunu yazanlar
 Zarar görmeye çünkü denizde gezenler

(35) Ârif: *Bilen, anlayan.*

Rub'u meskun: Oturulan, bilinen yerler.

Yazdılar ki, bilsinler hep yollarını
 Her sahili, denizlerin milini
 Şimdi artık yazdılar oldu ayan
 Tam onaltı kısma böldüler inan
 Merkez onun tam orta yerine düşer
 Bu onaltının birinden öbürüne
 Ki çekerler çizi hep yerli yerine
 Bir çizinin iki başını edip hesap
 İkişerle olur otuziki cevap
 Dinle şimdi bu harita ilmini
 Ta bilesin halini ahvalini
 Belli rüzgârlar sekizdir, hep siyah
 Yeşil olur iki rüzgâr arası, ey padişah
 Kırmızıyla tam onaltı olur tamam
 Otuziki eder hepsi ey dost adam.
 Ta şimalin yıldızı ile başlarlar
 Uydurulup yazılıdır her diyar
 Bu şimal yıldızını tut aklında
 Ki (Demir kazık) der Türkler ona
 Gemici yıldızı diye de bilinir
 Pusulada haritada gösterilir
 Harita ve pusulada bil ki ey şah
 Bu şimal yıldızı kirpik gibi çizilir siyah
 Şimdi bildin sen şimal nicedir
 Onu görmek istersen gece olur
 Kutba yakındır o yıldız, bil
 Gezmesi ve seyranı çok değil
 Tâ, karar üstünde sabit sanır bazılar
 O karar etmez diye yazarlar
 Bir kulaç yer devreder ancak hemen
 Böyle halk etmiş onu asıl yaradan.

HARİTANIN ALÂMETLERİNİ BİLDİREN FASIL

İŖit Ŗimdi haritanın halini ayân
 YazmıŖımdır çok onu, ey nevcivan
 Onun için tafsil ile biz, size
 Anlattık kulak verdinse bize
 Ŗimdi onda Ŗu isimler ki, var
 Onları da iŖit gr, gel, ne var
 Ŗehir ve kale çizgileri kızıl olur
 'ssız yerler kara ile yazılır.
 Artık bildik haritanın ilmini aık
 Kaldı bir sz, syleyemem onu artık
 Ŗu dkntye denilir ki taŖlar var
 Noktaları hep siyahla boyarlar.
 Sade kumlu sıĖlara budur niŖan
 nk kızıl noktayla yazılmıŖtır inan
 Denizlerde grnmeyen taŖlara
 Ha izerler ta eskiden bunlara
 Olsa eĖer kk adacıklar belli
 Noktadır sayısınca yazılır, belle
 Haritanın btn alâmetlerini sana
 Aniattım, hepsini yaz aklına
 EĖer bunları kullanırsan ey civan
 Bilki Ėretmensin denizlerde her zaman
 Yr feth et hep Efre illerini
 nk gsterdim sana onun yollarını
 Sana da bana da, ey gen ve ihtiyar
 Bir sevaptır hep oluruz bahtiyar

**RUB'U MESKÛN (36) DENİZLERİN
İSİMLERİNİ BİLDİRİR Kİ, HARİTA
DEDİKLERİ DE O DENİZİN 1/4 ÜDÜR.**

Gel beri, bir söz açıldı yine
Onuda söyleyeyim dinleyene
Demıştik: Rub'u meskûndan biri
O dörtte birin, harita, dörtte birinden biri
Şimdi, nice dörtte birdir bilmek gerek
Cümle deryalar söze gelmek gerek
Tâbii kolay ola bu ilim ey yâr
İşbu sözler kalsın benden yâdigar
Yedi derya denilir ki bunlara
Dinle, onların ismini diyen sana
Bahr-i çindir birinin ismi onun.
Öteki de Hint denizi onların
İran denizidir üçüncüsü aşikâr
Bahr-i zenci ki Habeş yakınındadır.
Batı denizidir bir tanesi şüphesiz
Büyük denizdir ötesi, hudutsuz
Bahri rûmdur birisi de ey aziz
Bahri (kolzum) ile yediyi tam ederiz
Fakat (kolzum) başka denizdir ey can
Karayerde göl misalidir, inan
Cevresi o denizin, ey dostum
Milde dört bin hesap olmuştur tamam
Öteki denizler karışmaz ona, bil

(36) Rub'u meskûn: Dünyanın 3/4 ü sudur. İşte bu 1/4 kısmına yani oturuş yerlere denir.

O da ötekilere olmaz hiç selsebil. (37).
 Ötekiler bahri a'zamla olur tamam
 Birbirine bitişiktir kalanlar her zaman
 Bahri âzam toplamıdır hepsinin
 Çünkü kaplar karaları bu engin
 Bütün denizlerin başı odur
 Bazıları ondan ayrılıp sonra onda durur.
 İşte aslı budur ki, anlattım sana
 Öteki denizler hep Haliçtir ona.
 Ağaç budağı gibi dal salar hep deniz
 Dağılır sağa sola kol kol olur biliniz
 Kökü bahri a'zamdır onların
 Ötekiler dallarıdır hep onun
 Körfez olur her biri içeriye girmiştir.
 Ölçüleri belli olan niceleri görmüştür.
 Ötesinde bahri a'zamdır hudutsuz,
 Adalar vardır onda kuşkusuz.
 Yeri gelince onları bir bir sana
 Anlatırım hepsini, ondan sonra
 Fakat ilkin, gemiciler hâlini
 Anlatayım ilmimi, ahvâlini
 Bahri a'zamda nasıl yürür onlar
 Malûm olsun size hep bunlar.
 Sonra bir bir yedi deryayı
 Tafsil edip dedeyim bil onu iyi.
**BU FASIL PORTEKİZLİLERİN
 HİNT DENİZİNE NİÇİN
 YERLEŞTİKLERİNİ ANLATIR**
 İşit şimdi vasfımı anlatayım sana
 Neden geçip gittiler onlar Hint'den yana

(37) Akıp karışmaz anlamına.

Sebep neydi Portekizin oraya gitmesine
 Dikkat edip arayıp bulmasına
 İşte bak sebep budur ey ehli dil
 Açıklarım onları da iyi bil.
 Portekiz kralı birgün ölür
 Yerine onun iki oğlu kalır.
 Tahta geçer biri, onun hemen
 Öteki de kaçır mağribe olur nihan
 Uzun zaman batıda yürür gider
 Tam otuzbeş seneyi tamam eder
 Sonra gelir Portekize o civan
 Kardeşi de ölmüş imiş o zaman
 Boş bulunca tahta geçip oturur
 Denizcileri hep yanına getirir.
 Gördüğü yerleri söyler onlara
 Bir deniz var uzaktadır bunlara
 O denizi gayret edin siz bulun
 Türlü türlü madene sahip olun
 Hem siyahtır halkı, hem de madeni çok
 Aslı budur, oralarda fazla nüfus yok
 Böyle der kral, gemi verir onlara
 Gönderir gemileri söylenen karalara
 Karalar iklimini onlar buldular.
 Sonra dönüp Portekize geldiler.
 Gördüler ki nice yıldır o sahib-i porçugal
 Mürd olup etmiş bekaya intikal (38)
 Sahibi olan ülkelere kim gider
 Çünkü kimi hiç, kimi noksan haraç verir

(38) Mürd olmak: Mort olmak (ölmek).

Bu sebeple geri kalır bu işler
 Dinle şimdi ne imiş bu gidişler
 İşte bu minvâl üzere, ey can
 Geçti kırk yıl belki daha çok zaman
 Neden öteye kimse gidip görmedi
 Bir haber' alıp da getirmede
 Meğer ki orada reislerden bir kişi
 Görmüş ve anlamış işbu işi
 (Kaço Lizbone) denirmiş adına
 Tekrar geri dönmeyi koymuş meramina
 Gerçi ihtiyarmış ama o zaman
 Denizlerde hünerliymiş her zaman
 Birgün o ihtiyar anlatır halini
 Bildirir Hint yolunun ahvalini
 Der ki: Hint yolunu çok aradık
 Arpa, arpa, santim, santim hep taradık
 Fakat bize kral olan ta o zaman
 Ölüp gidiverince durdu bu işler heman
 Sonra yeni kral işitti hep bunları
 Geri çevirir yeniden, gönderir Hinde onları
 Ta Habeş mülkünü tamamen o bulur
 (Kavbono Espiranse) ye varır
 Kavbono Espiranse'den murad
 Ki (Ümid Burnu) demektir bu ad
 Çünkü çok aradılar mil ve mil
 Tam dokuz yılda bulundu, onu bil
 Çünkü yol başıdır Hint yoluna
 Onun için aht ettiler ki buluna
 Yılda bin mil aramışlar her yeri
 Bir nişan koyup dönerlermiş geri
 Vakti gelince o nişanı hemen

Gidip bulurlarmış onu, ayan (39)
 O nişandan öteye giderlermiş yine
 Yürümezlermiş fakat engine
 Göre göre giderlermiş hep onlar (40).
 Hep kenarı, kıyıları kollarlar
 Her kenarı ölçe ölçe, her yeri
 Dolaşıp giderlermiş hep ileri
 Kavbono Espiranse'yi bulan
 Dikti bir vetet'e koca bir haç o zaman (41)
 Çok şenlikler etmişlerdi ki buna
 Çünkü yol buldular artık Hintden yana
 Şimdi bilir o (Ümit Burnu) nu ey yar
 «Rub'u meskûn» sonudur ol kenar
 Hem güneyin kenarıdır o burun
 Üstüvâ'dan ötedir, ona da ağak olur. (42).
 Üstüvadan uzaklara uzanır.
 Ta otuz dört merhale kazanır.
 Son ucudur Habeş mülkünün ol (43).
 Büyük Sahra'dır, evet, hem ırmağı bol

HABEŞİ ANLATIR

Gel şimdi işit bu Habeş evsafını
 Nasıl imiş, anlatayım etrafını:
 Aslında bir burundur orası
 Ta güneyin en sonudur orası

(39) Ayan: Belli, açık.

(40) Göre göre gitmek: Sahilden açılmamak, daima kıyıyı kollayarak gitmek.

(41) Vetet: Direk. Kıyılara gemiciler için dikilen işaret direği.

(42) Hatti irtifa: Ekvator.

(43) Zencilerin bulunduğu Afrika'ya hep Habeş mülkü diyor.

Şarkı, garbı, hem güneyi karanın
 Bahri a'zam hep habeş etrafının
 Yedi bin mildir ol etraf ey nigâr (44)
 Haritada böyle yazar aşikâr
 Onun şimali kıralara eklidir
 Arazisi, her taraftan bellidir
 Bu burunu anlattı işte sana
 Ki, (Ümit Burnu) demiştik biz ona
 «Nil» başından ta öteye o burun
 Anla ki onbeş defadır uzun
 Şimdi işit nasıl yermiş o makam
 Onun halidir, ne anlatsan olur tamam
 Gidemezsin karalardan, bil ona
 Büyük sahradır hiç varılmaz o yana
 Eğer gitmeye kalkarsa aslan yer onu
 Kurtulmaz asla, bir daha canı
 Fakat onu denizden dolaşanlar
 Nasıl haber almışlar bil onu da aşikâr
 Nil başından gör ne haber almışlar
 Dinlerseniz anlatırım sadıçlar
 O iklimin sahibi bulmuştu yol
 (Mano konkori) denen kâfirdi ol.
 Simsiyahtır, kapkaradır halkı hep
 Nedendir arazisi, doludur her yer zehep (45)
 O toprakta altın tozu (46) çok olur
 Portekizin gemicisi gidip onu alır
 Simdi dinle o gemiler halkını

(44) Nigâr: Tatlı bakışlı, dost...

(45) Zeheb: Altın

(46) Tibr: Altın tozu.

Nasıl olmuşlar işit sen de onu
 O diyarın halkı getirmiş onlara haber
 Demişler ki böyledir Nil'den eser
 Bir büyük sahra imiş ki o diyar
 Ordan öte koş kocaman bir dağ var
 Bu nehir bilki o dağdan çıkar
 Göl olur, saharaya gelir akar
 Sonra o gölden taşıp gelir beri
 Yavaş yavaş geldiğinden ekseri
 Yani bu demektir ki otuz yerden akar
 Buralara gelince hemen yere batar
 Dört göz imiş şöyle bilin o pınar
 Aslında belki o Habeşten çıkar

BÖLÜM

İyi bakın bu işe ey ihtiyar ve gençler
 Hikmet ile Nil başından alırsınız cevaplar
 İstivâdan öteye tâ Nil başı
 Ondokuzdur derecesi arası
 Arzı ma (35) ortası kördür onun
 Kubbe gibidir misâli işbunun
 Ondan öte Nil denir bil sen onu
 Ya niçin bulmadılar öteye yolunu
 Lâzımdır ki öte aka işbu Nil
 Sebebi bilinmez ki bu taraf oldu sebil
 İşte buna budur cevap ey hoş adam
 Düz olur her devrin üstü bir tamam

(47) Arzı ma: Su muntıkası, su sahası.

İstivada bu zemin bir kubbedir
 Üzerinde Nil onun bir habbedir
 Üzerinden zikr olan devrin ey şah
 Böylece akıtmış beriye ol ilâh
 Eğer o düzden öteye olsaydı nil
 Kararsız Öteye akar idi onu bil
 Çünkü akar şimdi nil ondan beri
 Doğrusu bu, o değildir ileri
 Dinle ispat edeyim ey ehli dil
 Nil'in yakınlığına sana budur delil
 Çünkü Habeş mülkünden çıkar o
 Bu Habeş ötede kalır, beride akar o
 Ta Habeşten ötesi bir deryadır
 Onun dağları ise pek gizlidir (48)
 Bahri azamdır ona yoktur oran
 Kürre-i ma'dır, derindir uzanan
 Bu Habeş bir burundur şüphesiz
 Dolaşıp onu gelir gemiler iz be iz
 Ta ki otuz Borça bir denizden gelerek
 Cidde'ye yanaştılar bir bir demirleyerek
 Beş kadırğa daha vardı orada
 Onların duruşları bizi etti madara
 İsteseydi eğer biz bir kez ona
 Savururduk külünü yerden havalara
 Simdi geldi Cidde'ye onlar hemen
 Halk içinde söyleniyor her zaman
 Cidde Nil'in karşı sahilindedir.
 Akdeniz bu Cidde'nin batı yönündedir.
 Nil suyu hep Akdeniz'e dökülür

(48) Burada gizli, meçhûl anlamına.

Ta Habeşten çıkarak buraya dek gelir
 Hem kuzeye karşı akar, şöyle bil
 Ki, güneyi terk edip gelir bu Nil
 Şimdi bildik nasıl imiş o pınar
 Nice türlü bunda Hakkın emri var.

B Ö L Ü M

Gör bu sözü sen yine ey pâk-i dîn
 Bu sözler de sana ola hem yakın
 Nil menbaı üstüvadan ötedir
 Dinle bunu, yine gör ki nicedir.
 Bizim yerler kışta iken orda yaz
 Oralarda kış olunca bizde yaz
 Çünkü kışın gün yakın varır ona
 Hem uzak olur gayetle bu yana
 Onun için bu illere kış gelir.
 Yaz olur ta üstvadan belirir
 Buralarda yaz iken bil oralarda kış
 Onun için her zaman aksi olur bu iş
 Hem Nil'in taşmasına budur sebep
 Yaz gününde onu sen bulma acep
 Şimdi bildiniz bunun sebebi nedir
 Hem de dinle Bahri azam nicedir.

OKYANUS (BAHRİ ÂZAM)DA KOZMOGRAFYA'YI NASIL TATBİK ETTİKLERİNİ ANLATIR

Bahri azam ilmini diyeyim sana
 Kimler vardır emek verirler ona

Bahri âzam, Okyanustur ey civan
 Buhri umman da denir inan
 Bir denizdir ikisi ayrı ve gayrısı yok
 Bu sözümü iyi dinle kafana sok.
 Rub'u meskûnu kapsar o deniz
 Ki çevreler her tarafı ey aziz
 Onun için Bahri âzam oldu ol
 Şimdi ona deniz ehli buldu yol
 Dolaşp buradan varır Çin'e çıkar
 Kimse bulup daha evvel olmadılar bahtiyar
 Şimdi onda bütün fenlerce tamam
 Meşgul olur gemiciler her zaman
 Sekstant ile uğraşırlar her giden
 Bahri âzam seyrinde hep fen güden
 İlmi heyet hem, kıyas ilmini belirtir
 Haritasız olanlar da yanlış yolda seğırtir.
 Sen de uğraş, hep meşgul ol daima
 Bir çok maden buldular gezenler oralarda
 O madenler nasıl bulundu dedim sana
 Bildirdim sebep nedir ondan sonra
 Vaktile, bir gün yedi pare gemiler
 Hint'e gider, içi dolu ademler.
 Portekizden çıkarlar onlar yola
 Bilgisiz kişilerin hali ne ola
 Bulamayp yollarını vardılar hep helâk'e (49)

(49) *Helâk*: *Mahv olma.*

Boğuldular her biri, birisi çıktı hake (50)
 Geldi çıktı o gemi bu kıyıya
 Gördüğü yerleri çevirdi hep yazıya
 Bıldiler böylelikle Bahri âzam halini
 Bir iş isterler, bulalar yolunu
 Portekiz'de var imiş birkaç keşiş
 Rüzgârın pişirmiş hem ne keşiş
 İlimde kâmil imiş o papaz
 Hep ilimle uğraşmış, filozof desek az
 Bir kitap yazıp toplamış dünya gibi
 Kara ve denizler kavramış elma gibi
 Bütün devirleri hep böyle toplamış
 Yirmidört binde hepsini tamamlamış
 Kondurulmuş o top üstüne beldeler
 Yazılmış o topa neler, daha neler
 Denizde ne kadar adalar varsa
 Yazılmış hep ölçü ile her ne varsa
 O topu, o kürrayı görenler şaşmış
 Batı denizinden Çin'e kadar geçirmiş
 Şimdi yazıldı hepsi tamamen
 Okuyup tatbik edenin geleceği müemmen-
 Bundan evvel çok ölürlendi denizde
 Ömürleri tükenirdi bir yanlış kerterizde
 Sema küresiyle meşgul olanlar hemen
 Görmez oldular hiç denizlerden ziyan
 Şimdi dinle o kürrenin halini
 Sanatının ilimdeki ahvâlini

üçyüzatmış kısma bölünmüştür o
 İşte bu bölme ile çizilmiştir o
 Dört bölük etsek bunu, bil ki ey yâr
 Dört kere doksan olur bu aşikâr
 İki doksan, başına arzına gelir
 Bil hakikat onu ki, zulmet olur
 Çünkü merkezlerdir onlar aşikâr
 Daima zulmet olur leyl-ü nehar (51)
 Arzı dediğim eğer sual olunursa
 Bu cevap güneyle kuzeydir, anlaşılırsa
 Karanlığın ortasında hem, ey yar
 İki doksanın hududu dahi var
 Altıdır üstüvanın o mekân
 Yarı dünya o hattır nişân
 Araplar der buna hattı sema
 Demektir yani mabeyni sema (52)
 Şarka ve garbe gidince bî hicap
 Hüküm vardır: vallahi âlem bissevap
 Onun altındaki zemini ben sana,
 bildireyim; Üstüva derler ona
 Bu dünyanın ortasıdır o mekân
 Gece gündüz orda birdir her zaman
 Gerek deniz, gerek kara ve ada
 Bir sınırdır ki, çekilmiş o diyar
 Şark ve garp olmuş ona hudut kenar.
 Malûm oldu üstüva şimdi sana

(51) *Leyl: Gece — Nehar: Gündüz.*

(52) *Mabeyni sema: Sema arası.*

Bir sözüm var koy onu da aklına:
 İstiva dünyanın ortasıdır.
 Madenidir ortası da hasıdır
 Anladınsa işbu sözü sen temiz
 İstivayı yine dinle ey aziz
 İşit şimdi o makamâtı ayan (53)
 Gece gündüz birdir orda her zaman
 Bir şehir vər, sahili şarkta, meşhur
 İsmi herkesce (milakâ) yad olunur.
 Hintle Çin ortasıdır o mekân
 Bir büyük şehirdir o makam
 Habeş memleketinde de bir vilâyet var
 «Berri Muğtiş» derler ona aşikâr
 Batı da hep zencilerin yeridir
 Bunların hepsi aklımın eseridir
 Ondan ötesine Anutilye denir
 Orası garp ilinin dibidir.
 Gece ve gündüz o yerlerde bellidir
 Bil ikisi de orada müsavidir.
 Çünkü orda uzak olmaz hiç güneş
 Yarı dünya oralarda ötekine olur eş
 Sen sorarsan ki bana gittin mi?
 O güzelim yerleri bir gün geçtin mi?
 İstivadan öteye, bil, güneş
 Kırkyedi dereceye olur eş
 Ki yirmiüç buçuktur arası. (54)
 İstivadan bu tarafa varası
 Karanlığın arası da bilki sen
 Derecesi tamam olur yüzseksen

(53) Ayan: *Belli olarak.*

(54) *Medarı seretan ve medarı cedi arası.*

Bu şekilde istivada gün gece
 Müsavi olur orda her derece
 Çünkü güneş ortada yürür bu bellidir
 Öte beri çok ayrılmaz denklidir.
 Öyle olsa şark ve garpta gece var
 Karanlıklar olmaz sonra bir karar
 Bu şekilde güney ile kuzeyi
 Karanlıkta kalır idi her yeri
 Perde olur buraları kuzeye
 Yine de bir perdedir ki güneye
 Güneş Mizan Burcuna varır.
 Veya hamel burcuna gelip asılır
 O yerlerde geceler ve gündüzler
 Hep eşit olduğunu bilirler şu Çinliler
 Kuzey ile güneyde de bil anı
 Karanlıklar eşit olur, iyi tanı
 Dereceyle gitse güneş oraya
 Karanlıklar düşer artık yarıya
 Dereceyle karanlıktır tâ kuzey
 Gündüz olur ötede de hep güney
 Güneştir hep aydınlatan zulmeti
 Güneşe perdedir bu arzın heyeti
 Dahi çoktur bunda sözler aşikâr
 Söz olur ki bir başka lâfı açar
 Yine gerek ki, sözümüz ziyan ola
 Söz odur ki her zaman ayan ola
 Çünkü ermez kimse Hakkın emrine
 Kimbilir ki işi nedir, ya da emri ne?
 Bukadar ilimler vardır bilinir
 Zor da olsa nice sözler söylenir

Kimi hikmetten açar, kimisi ilmi nücüm (55)
 Kimisi gördüğüne etmiş hücum.
 Kını tecrübeyle kimisi de akl ile
 Bazıları demişlerdir nakl ile (56)
 Bu cihanın hâlini bir bir beyan
 Eylemişler, sözle hep olmuş ayan
 Taze haberleri bu kitapta, ey yar
 nice sözlerle biz de ettik aşikâr
 Ehli derya sözleriyle her kelâm
 Gör nedir ki şerh etti onu meram (57)
 Bırakalım bu sözü ve başkasını
 Açalım bir söz ki, aydınlatsın aklını
 Eğer bulmak istersen doğru yol
 Bu sözlere can kulakla agâh ol
 Talip isen hak yoluna talip ol
 Bilgilerin üzerinde galip ol
 Kâmil adam odur ki, bu cihanda
 Emrini tutup muti olmalı hakka
 Şeriatın emrine hep uymalı
 Çünkü ötesi boştur, bunu bilmeli
 Ya ilâhi sonunda sakla bizi
 Koru kötü söylemekten hep dilimizi
 Her yardımın başı sensin ey ilâh
 Ne gam çeker sana olanlar agâh
 Mustafanın hürmetine daima
 Doğru yolu gösterir ki sensin rehnüma (59)

(55) *İlmi nücüm Yıldızlar ilmi.*

(56) *Nakil: Rivayet.*

(57) *(Maksadını açıkça belirtti) demek.*

(58) *Kâmil adam: Olgun kimse.*

(59) *Rehnüma: Önder, rehber.*

Tut elimiz zorluk yerde ya kerim
Rahmet et ki bize sensin hep Rahim (60).

**BU BÖLÜM AKDENİZDEN HİNT
DENİZİNE SEFER EDEN PORTEKİZ
GEMİLERİNİN GÜNLERİNİ VE
OKYANUSTA OLAN İŞLERİ ANLATIR**

Gel şimdi dinle gemiciler hâlini
Onların hem ilmîni hem amelîni
İşit bak nasıl olur Hinde sefer
Hangi vakitte giderse bulur zafer
Mevsimini bildireyim hep sana
Korkusuz gittiklerini bil ve anla
Portekizli Hindé şu vakit gider:
Ta baharın evvelinde demiri vira eder.
Hangi yola yürür onlar mil be mil
Anlatayım ben sana da hepsini bil
Portekizden çıkıp onlar gider
Yediyüz mil batı lodosu güder.
Yediyüz mil tamam olunca karar
Ta «medar» yerini bulur, varır, ey yâr
Bu «Medâyir» bir adadır, anılır
Şükreder gemiciler, hep ferahlanır
O adadan su alırlar da yine
Yürür bu kez kible rüzgâr üstüne
Bin ikiyüz mil Medâyiri geçer
Kible yerde ta Kavoverdayı seçer

(60) *Rahim: Merhamet eden, acıyan.*

Kavoverda dedikleri bellidir
 Ki adına onun yeşil burun denir.
 Ger sorarsan kandedir o mekân
 Şu karalar iklimdir bil ayan (61)
 Septe boğazından dışardadır
 Bahri âzam hep o kenardadır
 Porçugal ondan sonra Hinde gider
 Şimdi gel gör bu sözü kande (62) gider
 O burunun tam karşısında
 Vardır ki hep bilinir, sekiz ada
 Bu burundan o sekiz adaya kadar
 Batı rotasiyle dörtyüz mil var
 Onlar gidip demirlerler adaya
 Su alıp kalkarlar öte yana
 İki bin mil lodosa yol alırlar
 Karşıda, varıp bir kenar bulurlar
 «Tare Berzili» denir o yere
 Boyacılık demektir bu kelime (63)
 Boyacı çoktur o yerlerde
 Çok zahmetler çekilir giderken de
 O yerleri de görüp geçtikten sonra
 Yürü şimdi tekrar geri engine (64).
 Yani evvela lodos üstüne gidilir
 Yoida harta iyi hesap edilir
 Sonra yürürler Şolok kible üstüne

(61) *Ayan: Açık, seçik.*

(62) *Kande: Nasıl, nereye, nereden.*

(63) *Bakkam: Boyacı demek. Fakat toprak boyaların, kök boyaların, sabit renklerin bulunduğu yer, diye almak lâzım.*

(64) *Demek ki burada tramola ederlermiş.*

Bu defa Sekstant ile hesaptaki kasti ne
 Çünkü denizde giderler ölçüsüz
 Belki harta ile orda olmaz gemimiz
 Yürür üstürlapla bu kez onlar
 Ellibeş dereceye dek varırlar
 Ellibeşten üstüne geçmezler
 Fırtınadır, orda yelken açmazlar
 Burda kış rüzgârları yağmurlu eser
 Kabil olmaz varmıya ötesi yol keser
 Varsa giren karanlıklara keşti (65)
 Her gemi terkeder orda beşi (66)
 Ellibeşten öte, çünkü tam zilâm (67)
 Derece ile bil ki otuz beştir tamam
 İstivâ'dan ötesi zulmettir ey yâr
 Doksanadır derece, bil karar
 Bu hesapla ellibeş kısmı bulur
 Sonra şarka yürüyüp menzil olur
 İkibin mil yürüyüp şarkın yoluna
 Ki Habeş, bu şekilde kalır soluna
 İrtifa alıp bilir arzını bu kez (68)
 Habeş kaldı geride oldu kekez
 Çevirir burda serenini hemen
 Çünkü Şekstant ile bildi ordan
 İrtifa alıp yine eder kıyas
 Dahı gör yine ederler iltimas
 Sonra yine hesap yapar bilenler

(65) Keşti: (Farsca) gemi.

(66) 55 gidiliyordu ya, daha öteye gitmezler demek.

(67) Zilâm: Zulmet, karanlık.

(68) Arz: Enlem — Tul: Boylam.

Azmedip kuzey rotasına giderler
 Öteden, yani yürürler beriye
 Okyanus kaldı artık geriye
 Yürürler şimale karşı bu kadar
 Altı bin mil tamam olur al haber
 Ta denizden dolaşp Çünkü gelir
 Ki kuzeyin üstüne, Hinde girer
 İrtifayı gelip bulur hemen
 Deniz korkusundan olurlar emin
 Bahri âzamdan artık kurtulurlar
 Büyük deniz öte kalır, ne ki var.
 Görmezler onlar hiç Habeş arzını ayan
 İstivayı geçmeyince her zaman
 Uzak denizlerden gelirler çünkü
 Ona göre almışlardır tedbiri
 İrtifa alıp yürürler durmayıp
 Portekizden virayla demir alıp
 İrtifayı nasıl bilir hep onlar
 Çünkü denizden gelip yol alırlar
 İrtifayı bilmeğe budur nişan
 Gece gündüz birdir orda her zaman
 Kum saatile hep zamanı bilirler
 Fakat Sekstant ile yol alırlar
 Biraz fark olur üstürlap ile
 Fark da belki inkılâp ile
 Şimdi onlar irtifayı beriye
 Geçince GAZKORKO kalır geriye
 Ta gelip mamur yeri bulurlar
 Ki, Habeşte Muğteş ilini görürler.
 Eğer biraz daha beri gelirse onlar

Bahri Cidde kapısını bulurlar (69)
 Döner oradan batı ile Hinde geçer
 Binsekizyüz mil yürür gider seçer
 Yani Şark rotasından yürür ol
 Ki Habeşten Hind'i bulur şimdi yol.
 Hindi anlattım buraya dek size
 Geri geldik şimdi de Ciddeye
 İrtifadan eğer kuzeyin üstüne
 Gelmek istersen bu Cidde kaskine
 Ta yirmibir kısımdır bil bu Cidde
 İrtifadan budur gelir beriye.

BÖLÜM

Bu sözler hep size oldu ayan
 Kaldı bir söz ki, ola o da beyan
 Portekizden Çünkü çıksa bir gemi
 Hinde gider olsa onun mevsimi
 Batı rüzgârıdır bilin o rüzgâr
 Fakat o yol korkutur çok, aşikâr
 Çünkü varırlar karanlıktan yana
 Fakat zorunludur rota vermek o yana
 Onun için o tarafa yürür denizler
 Şu karalar ikliminden giderler
 O kıydan gittiler, bilin yakın
 Hep karlıdır oralarda dağ ve zemin
 Batı rüzgârı girmez hiç o tarafa
 Şark rüzgârı girer, kulak verin bu lâfa

(69) (Bahr-i Cidde kapısı): Kızıl Deniz güneyindeki Bab-el-Mendep.

O yolun sahilleri hep issi olur
 Denizciler duyamaz hep kırılır.
 Şöyle yüz günden fazla giderler
 Bu müddette rüzgâr nedir görmezler
 Çünkü rüzgâr olmaz, dalgası da yok
 Geceleri kırağı yağar hem pek çok
 Fakat eksik olmaz oralarda kasırğa
 Rastlanırsa uğrar gemi zarara
 Gelir sakinde durur gemi
 O saat geçer giderse olur iyi
 Bu sebepten denize yürür onlar
 Batı rüzgârı bulunca kollasınlar.
 Doğu rüzgârında olmaz bu hal
 Orda şark rüzgârı sever herbir rical (70)
 Evet Hint'den Portekiz'e gelmek için
 Şark esmeli, çünkü şarktır, değil Çin
 Hem görürler hep Habeş arzın ayan
 Gemicilerin sözü budur ki, inan
 Biraz fark olur üstürlap ile
 Fark da belki inkılâp ile
 Daima görür Habeş taraflarını
 İşte anlattım size vasıflarını
 Portekizden Hind ilinin arası
 Ondört bin mildir demiş doğrusu
 Doğrudur bu söylediğim size
 Böyle tahmin etti varan o denize
 Eğer sahilleri ölçüp etseler hesap
 Veremez kimse buna doğru cevap

(70) Rical: Büyük, burada kumandan, kaptan anlamına.

BÖLÜM

Aç kulağını gel beri ey hünerli
 Bir hikâye söyleyeyim al haberi
 Sonu batıdan Çinadañ ey nigâr
 Bir yol daha eyleyelim aşikâr
 Şimdi malûm oldu, bilin, ol
 Ehli derya sonra buldu ona yol.
 Şimdi dinle bir bir sana onları
 Şerh edeyim sen de hepsini tanı
 Rub'u meskûn denir ki, ya Emir
 Yaşar durur oralarda dörtte bir
 Bu dörtte birden başka kalan
 Vereyim şimdi size onlardan nişan
 Bunu evvel kâmil olan bilmişti.
 Böylece olanlar intikal eylemişti.
 Gerçi hep onları ilim ile bildiler
 Şimdi gidip neler neler aldılar
 Bahri âzamdan ötededir o zemin
 Ta lodos üstünde oldu mübin (71)
 Bir kenardır, kimse sonuñ bulmadı
 Ve uzunluğundan hiçbir haber almadı
 Şark ve garba uzar gider o kenar
 Sonu garpten varır, şarka çıkar
 Deniz ehli oralarda gezerler
 Ta ki garpten şarka kadar giderler
 Fakat ayrılmazlar kenardan
 Çine kadar giderler garptan
 Belki zulmet geride kalır, anla

(71) Mübin: Âşikâr, belli.

İşler sözü iyi işit ve tamlâ
 Böyle değil, zulmete gire gemi
 Varıp orda hep kırılâ ademi (*)
 İşte budur ona cevap ey ehli dil(72)
 Dünyanın arzına varamaz gemi, bil
 Varır ama ellibeşten geçemez
 Ondan öte ol derece açamaz
 Dünyanın arzındadır karanlık
 Cenubu da şimali de var artık
 Karadadır bu zulmetin kuzeyi
 Denizdedir öte ucu güneyi
 Şimdi bildik zulmetleri nerededir
 Biri deryada, biri de ber'de dir (73)
 Bu şimal tarafına düşen hemen
 Karada vaki oldu zulmet ey civan
 Öteki olan zulmet ise
 Düştü derya üstüne güneye
 Öyle olsa dinleyen denizciler
 Varır garbın ötesini bulmak için giderler
 O kenardan ayrı olmazlar elbet
 Bu sebepten varırlar şarka selâmet
 Çünkü şark ve garpde karanlık yoktur
 Sade orda gece ve gündüz olur
 Şimdi zulmetin beride kaldığını
 Anlatayım neden olduğunu
 Öteden dolaşmaya nedir sebep

(*) Adem: Adam, insan.

(72) Ehli dil: Gönül ehli, kalp adamı, hisli adam.

(73) Ber: Kara — Bahr: Deniz — Bahr-ü ber: Deniz ve kara.

Arzı benzeteyim hep neye acep
 Her mühendis bu arzın haline
 Top misali der onun eşkâline
 Karalar ve denizler bir top olmuştur hemen
 Boşlukta durur bütün kara, deniz, asüman
 Meselâ, boncuğa benzer beldesi
 Ki ona iplik dokurlar ey kişi
 Onun iplikten yenidir gece olan
 Gündüzlerdir, aydınlıktır geri kalan
 Dolaşan o boncuğun ortasıdır.
 Yani aydınlıklar bir misline yakındır.
 Bu sebeple zülmet görmez buralar
 Sözlerimi akli olan iyi saklar
 Âkil olur ehli derya onunla
 Hakikat sözüdür bu iyi anla
 Onların da hallerini iyi dinle
 Nasıl tahkik eylemişler ilim ile
 İrtifa alıp yürürler her biri
 Tecrübeyle ölçerler her yeri
 Sanma ki yalnız işitmekle öğrendiler
 İşte böyle her zaman tecrübeyle öğrendiler
 Çünkü onlar her zaman kullanırlar (74)
 Batı denizinden ta Çin'e kadar
 Şimdi açıldı bu yollar her ne var
 Çünkü talip şimdi çok, hep durmaz arar
 Nice maden buldular, onlar çıkardılar
 Kimi bakır der ona çok kıymeti var.
 Bu sebepten şimdi hep gemiciler
 Varır gelir birçok tipte gemiler

(74) Seyir âletleri kullanırlar.

**BU BÖLÜMDE YUKARDA HARİTA'YA
NEDEN HARİTA DENDİĞİNİ VE
YEDİ DENİZİ ANLATTIK. FAKAT
O ANLATILAN DENİZLERİN
ÖZELLİKLERİNİ BİLDİRMİŞTİK.
ŞİMDİ, EVVELA ÇİN DENİZİNDEN
BAŞLAYARAK YEDİ
DENİZİ ANLATALIM.**

Gel beri, gör bütün deniz ilmini
Bazıları neler demişler bilmeli
Ta yukarda demiştik ki, size
Yedi tanedir derler bütün denize
Bazıları, derya için gör ne demiş
Deniz onbirdir diye söylemiş
Tüccar olanlardan öğrenmişler
Fakat tüccar sözü değildir bu işler
Çünkü tüccar nekadar yer gezer
Bilmez ki yol nerelere gider
Bildiği sadece konduğu limandır
Denizi hep o gittiği yerdir sanır
Eğer ben de onun gibi söylesem
Ta yirmiye varır hepsini desem
Okyanos hal'idir onların her biri
Kimi küçük olur onların kimi iri
Şimdi asıl yedi tanedir denizler
Aklı olan bunu hep böyle beller.
Denizcilerin gördüğü üzere her birini
Söyleyeyim işitesin onların isimlerini

BU BÖLÜM ÇİN DENİZİNİ ANLATIR

Bahri Çin'den başlayalım evvelâ
 Nice imiş o deniz ki malûm ola
 Çünkü, ilkin bahri Çin'i bulalım
 Tertibince berilere gelelim
 Bahr-i Rûm'u sonra tafsil edeyim
 Denizciler diliyle söyliyeim
 Dinle ilkin sen Çin'i niceymiş
 Ki onun hakkında neler neler söylenmiş
 Eski tarih sözü çoktur yazılı
 Kimi evrak, kimisi de mermerlere kazılı
 Yeni sözler söyleyelim biz biraz
 Nice imiş işit onu, sen de yaz
 Bahri Çin ki, her tarafta nâmdar
 En sonudur şark ilinin o diyar
 Bahri âzamdır, onun yoktur örneği
 Büyük deryadır hep güneyi
 «Hatay» mülkü şimalidir onun
 Şekli bir körfez misalidir onun.
 Payı tahtı «Çin-ü Mâçin» dir ayan
 Yerlisi der «Çiçi Çano Maçi Çan
 Yerlisini de dinle şimdi sen
 Birer put vardır, düşmez ellerinden
 Cin balçığından birer putları var.
 Kendüleri de götürürler bir karar
 Andığınca çıkarır oyar anı (75)

(75) Çin porseleninin yapıldığı çamuru düşündüğü gibi oyup şekillendirir.

Ben sana ısmarladım «der» bu canı (76)
 Putları hiç eksik olmaz elinden
 Onun ile hoş olur der bu beden
 Bir de görsen nasıl verirler selâm
 O sırada hiç söylemezler kelâm
 İki ellerin birbirine tutarlar
 Genç, çocuk, yaşlı böyle yaparlar
 Ellerin birleştirence birbirine
 Dizlerini değirirler ötekine
 Elleri elinde iken sola sağa
 Salar ellerin, tapudur der ağa
 Şimdi bildik Çin ilinin halini
 Portekizin anlattığı ahvalini
 Poztekizliden sual ettim bunu
 Yâni Çin-i Çangın toprağını
 Doğru mudur oranın çamuru ey yâr
 Kırk yıldan, her kişi onu daim karar (77)
 Dedi: Bir taş vardır orada bil
 Onun aslı sırçadır başka değil (78)
 Lâcivert taşına benzer taki ol
 Günlerce ezerler onu bol bol
 Karışınca olur bir iyi çamur
 Dediler çok yıl geçer haber budur.
 Babadan oğula miras kalırmış
 Kadı onun sadece vergisini alırmış.

(76) Tenkid ediyor. Hiç çamurdan Allah yapılır da «Beni koru» denir mi!

(77) Herkes onu, karar, karıştırır. Burada Çin porselenini anlatıyor.

(78) Porselene parlaklığı veren (sır) .

BÖLÜM

Çin ilinin bildik şimdi halini
 Gör Cezayirindeki ahvalini (79)
 O adalar öğren nasıl bulundu
 Anlatayım sen de onları tanı
 Bir Portekiz gemisi engine yelken açar
 İncitir onu bir gün bir muhalif rûzigâr
 Kaçamazlar, fırtına bulur onları
 Denize iter, açar bunları
 Gider gemi denizlerin sonuna
 Tam yirmidört gün boyuna
 Bilmediler o yolu, nereye gider
 Ancak anladılar denize karşı seyreder
 Zorlukla yürürler denizde nişansız (80)
 Durmaz giderler engine habersiz.
 Nereye varacaklarından yok haber
 Neylesinler dayanacak yok siper
 Eski zaman hikâyesi anlatmıyorum, dinle
 Taze haberdür bu söz, iyi belle
 Yirmibeş gün dolunca bî karar
 Ansızın karşıda görürler bir kenar
 O kenara doğru aceleyle giderler
 Halkla dolu olduğunu görürler
 Bakarlar ki hepsi çırıl çıplaktır
 Büyüğü de, genci ve çocuğu da açıktır
 Kadını da erkeği de örtüsüz
 Vücutlarını açmakta hep korkusuz

(79) *Cezire: Ada, Cezair: Adalar.*

(80) *Mevkiini bilmeden, bir nişan görmeden.*

Dişi erkek hepsi de bir ok atar
 Öyle atar ki dokunsa hemen batar
 Hepsinin de okları kamışandır
 Temreni balık kemiğindedir (81)
 Uçları elmasa benzer kuşkusuz
 Neşter gibi deler geçer şakasız
 Gelip gemiye atarlar nice ok
 Fakat o cins halkı görmüş kimse yok
 İçlerinde türlü insan var acep
 Her birini bir çeşit halk etmiş çalap (82)
 Kiminin geyik gibi boynuzu var (83)
 Kiminin de ortada bir gözü var (84)
 Nicesinin bir tanedir ayağı
 Rüzgâr kovar, kuş gibi öter bayağı
 Bazısının boynu yok, sade başı var
 Göğsünün üstünde bulmuştur karar
 Bir kısmının suratı köpek şeklindedir
 Kuyruğu da onun it gibi peşindedir
 Böyle değildir fakat sahici köpek ola
 Isırıp bir yerini hemen etin ala
 Belki yine insandır fakat acaip
 Ağzı burnu değişmiş, olmuş kelp
 Yüzleri kalkana benzer kiminin
 Tayfası gelip böyle dedi geminin
 Ondan öte bir adadır ırak

(80) *Mevkiilerini bilmeden*

(81) *Temren: Okun ucundaki hedefe saplanan sivri kısma.*

(82) *Çalap: Allah.*

(83) *Vahşi kabile totemleri.*

(84) *Bütün bunlar vahşi kabilelerin taktığı büyü alâmetleri.*

«Fil kulaklı insanlar» edinmiş orda durak
 İŖit Ŗimdi «Nâs-ı Fil G  Ŗ» nicedir
 İŖitince dona kal bak nedir
 D rer iki kulađını onlar
 Ensesinde ikisini bađlarlar
 Eđer  zerse t  dizine uzanır
 Bazı g nler yorgan gibi  zerine  rt n r
 Fakat o da insandır, deđildir yırtıcı
 Hareketi hayvan gibidir i i insançı
 Bahr-i  in'dedir b t n bu anlatılan
 B yle anlattı bu haberi anlatan.

BU B L M HİNT DENİZİNİ ANLATIR..

Bahr-i  in'i takrir ettim ben sana
 Bir kulađın ver beri gel Hintten yana
 Gemiciler s z   zre ey civan
 Dinle Hint'in ilmini sen bir an
 İŖit Ŗimdi Hint  l s  g r nedir
 Ki kullanılan oniki tahtadır
 Ger sorarsan Ŗu tahta nedir diye
 Anlatayım gel onu iyi dinle
 Bir  l d r  st dın deyiŖile o
 Yani ki tam onun uzunluđu
 Bilek ucundan dirsek ucuna
 Her muallimin kendi koluna
  l l r evvel  baŖ tahtası
 Sonra dinle nasıl olur  tesi
 Kılı  sırtı kadar her tahtanın
 Kalınlıđı vardır hem eni onun
 Fakat onun kullanılıŖı akŖamlarıdır

O dem ki başlar, yıldız görünür
 Bu sebeple o akşamları tutulur
 Çünkü yıldızlar hep yerli yerinde durur
 Geçince bir saat sonrası akşamdan
 Bütün yıldızlar değişir yer yer ayan
 Bir «Demir Kazık» kalır ancak yerinde
 Öteki yıldızlar görünür sema üzerinde
 Sonra, onlarla olmaz bu amel
 Yerlerinden gidince işe gelir haleb
 Bu ölçünün ilmi olmaz o gece
 Bildik akşamın olduğunu iyice
 Akşam olunca alır eline tahtasını
 Eğer iyi biliyorsa tutar bir tanesini
 Tam iki yüz mil hep o tahta hükmeder
 Hükmü geçince o tahta elden gider
 Çünkü onun hükmü tamam olur o an
 Ötekini ele alır bilenler heman
 İşte bu ölçüyle olur işler tamam
 Bildiler bir ile geldiler benam
 On ikidir cümle tahta ey yâr
 Biri birinden kısadır her ne var
 Tahtanın uzun olanlarını
 Yemende tutarlar, komazlar kısalarını
 Kısaları Hint ilinde iş görür
 Çünkü öyle hesaplı ölçülmüştür.
 Bu şimâl bil ki Hint'te alçak görünür
 Kısa tahta onunçün kullanılır
 Yemen'de yüksek görünür şimâl
 Tahtanın uzun olmasında budur meal (85)

(85) Meal : Mâna, maksat.

Anlatılan ölçülerle bir bir tamam
 Kullanırlar tâ ki ola her bir tamam
 On iki deniz üzere Hint deryasını
 Yemen ile onun arasını
 Böyle tahmin eylemiş üstâd-ı ezel
 Bunu böyle bilene gelmez haleb
 Bu ulûmu kim ki bilmezse iyi
 Sakın açmasın deryaya yelkeni
 Çünkü giderek bitiremez işi
 Gemi de terk eder onu hem yanındaki kişi
 Zira bu ilm ile bağlanmıştı ol
 Bu ilm ile bulunur orda yol
 Mevsim ile varır gelirler ey yâr
 Sâfi bir rüzgârdır eser leyl-ü nehâr
 Garbî ile varırlar Hind'e tamam
 Hint'ten bu tarafa doğu yeli getirir heman.

BU BÖLÜM HİNT DENİZİNDE ÖLÇÜ

DEDİKLERİ NESNENİN KULLANILIŞINI ANLATIR..

Şimdi geldik geri evvelki söze
 Bu kıyas ilmi nedir diyeyim size
 Hint Kıyası budur dinle hele
 Ki muallim alır tahtayı ele
 Şimâle karşı tutar onu, bil
 Deniz ile gök hududuna, başka değil
 Çünkü gece kara görünür deniz
 Gökyüzü berrak görünür biliniz
 Gök ile derya hududuna değin
 Alt ucunu tutar elindeki tahtanın
 Gözetirler yukarısından şimâli

Eđer görünmezse de dinle nedir hali
 Onu bırakır, bir başkasını alır ele
 Bu hesapla yürür onlar yola
 Böyle hesaplanır Kıyas ilmi, bilinir
 Hint yolunda yüzlerce defa tecrübe edilir.
 Tecrübeyle, kontrolle yürüdüklerin bilirler
 Fazla ise geri, yoluna gelirler
 Bu işler bil, Hint denizindedir
 Çünkü kuzey orda açık izlenir
 Kuzey orda onlara olmuştur nişan
 Amil olurlar onunla her zaman
 Bazı yerlerde görünmez şimâl
 Çare buldu ona da sahibi kemâl
 Yani sekstant iledir o usul
 İrtifa alıp bulunur yol
 Dinle şimdi nerededir o mekân
 Ki şimâl eđer orada olmazsa ayâr
 Tâ cenubun kenarıdır o diyar
 İstivadan hem ortadır her ne var
 İstivadan yüksek olur bu zemin
 Onlar alçağına inerler bu zeminin
 Bu şimâle engel olur belki
 Çünkü altına gelir bunlar dahi
 Bu sebeple görünmez belki şimâl
 İşte budur bütün sözlerden meal.

BÖLÜM

Geldik şimdi Hindistan'ın haline
 Mevsiminin günlerinin ahvaline
 Bil ki, Hint'de kış iken burda yaz

Tarihçiler böyle yazdılar bu kez
 Hem de Hint'te yaz iken burda kış
 Gör niye varır, işit gel bu iş.
 Şark rüzgârındandır orda bütün yaz
 Batı rüzgârıdır kışın eser ey ehli naz
 Şimdi dinle bunların eyyamını
 Söyleyim hepsinin ahkâmını
 Evvelâ olur Hintte ilkbahar
 Son güz ayı buralarda kar başlar
 Hintte kara kış olduğu zaman
 Burda ağustos ayıdır o zaman
 Ulu meltem ağustosta olur tamam
 Seraser, bulutlar sürer devam
 Varıp çöker o bulut Hint iline
 Denizcinin tecrübesi görüne
 Kış olur bazı illerde, Hint ve Habeş
 Devamlı yağmur olur, olmaz güneş
 Hem budur sebep: Arapta keşti bân (86)
 Ağustos bulutu gözler heman
 Eğer bulut çok giderse öteye
 Söylerler birbirine müjdciler olsun diye
 Der, bu yıl Nil taşar güzel
 Taşmamıştır hiç bunun gibi, ezel
 Çünkü bulut o yana etti karar
 Hint ve Habeşte kış olur, ne ki var
 Şimdi bildik Hint, Habeş ahvalini
 Dinle Rûm iklimindeki hâlini
 Kible rüzgârının mevsimi burda tamam

(86) Keşt: Gemi. Keştibân: Gemici (Farsça).

İlk görünür, ay iptidâsıdır heman
 Mevsimidir kıblenin tam altı ay
 Bahri Rûm'da şöyle bilir ehli rey
 Hem güzündür, hem kışındır o heman
 Doğu eser Hint ilinde o zaman
 Yaz olur Hint illeri düpedüz
 Şarkî sürer bulutları gece gündüz
 Şark rüzgârı bulutları komaz dağ
 Hep çöker Rûm üstüne olur şitâ (87)
 Ay ağulları bulutlar yükrüşür
 Bahr-i Rûmda dalgalar hep çağrışır
 Yağmur ile kible rüzgârı eser
 İskenderiye yolunu bil o keser
 Çünkü Cezayirden bu tarafa geçmez
 İşbu yerde poyrazdan başkası sökmez
 Çünkü dardır işbu yerler ey seyyah
 Türlü yeller estirir orda Allah
 Çeşitlidir bütün yeller o yerde
 Şekil şekil görünür dağ ve dere
 Asıl âlim Allah, demektir buna cevap
 Doğrusunu Allah bilir, işte budur cevap

BU BÖLÜM BAHR—İ PARİS DİYE BİLİLEN

DENİZİ ANLATIR..

Hint denizini şimdi artık öğrendik
 Paris denizini öğrenmeye gedik (88)

(87) Şita : Kış.

(86) Paris denizi: Acem körfezi.

İnci onda ne çok çıkar, ben sana
 Bildireyim, kulağımı ver bana
 Bahr-i Paris, kim denilir ey ehli dil
 Bahr-i Hürmüz de denir ona, bil
 Bahr-i Hintten Haliç olmuştur o deniz
 Hem adası tam dokuzdur, biliniz.
 O adanın birine derler «Keşim»
 Her birini söyleyeyim, kardeşim
 Biri Hengâm, biri Lâzek, biri Lâr
 Biri Hürmüz denmek ile âşikâr
 Kaysu Malik derler onun birine
 Seyh sûrudur biri onun yine
 Hinduva'dır biri dahi onların
 Bahreyn ile tâ dokuz olur bunlar
 Hep Acem yakinine düşmüştür bunlar
 Şarkına gelmiş Hürmüş, garbı Lâr
 Lâr ile Hürmüz denizine
 İki yüz mil arası ölçüle
 Sonra Lâr'dan Bahreyn'e tamam
 Yüz mil yazmış onu ehli irtisam (89)
 Lâr ikidir, şöyle bilin ki onu
 Dediğimiz bir adadır, bellidir
 Bahreyn ile arası yüz mildir.
 Bahreyn'in yakını yüz mildir, bil onu
 Yetmiş mil dolandır adanın etrafını.

BÖLÜM

Şimdi dinle o adanın şehrini
 Sonra diyeyim, bilesin bahrini

(89) Ehli irtisam: Bu hesabı yapanlar.

Birine derler onun Şehri Dirâz
 Şeyh Sehlândır biri ey hünerbâz
 Halfe derler birine de anın
 Biri «Toylu» dur o şehrin adının
 Menâme derler onun birine
 Busiva'dır hem biri onun yine
 Cidde derler birine de adanın
 Birine de Kadim derler ânın
 Rum dalgıç kimi Seb'dir onların (90)
 Kimilerine dahi derler Teres (91)
 Şöyle yürür her biri sanki Feres (92)
 Şark rüzgârı estiği günlerde heman
 İnci çıkarma demidir o zaman
 Batı rüzgârında av yapamazlar
 Ancak rüzgârsız zamanı kollarlar
 Şimdi dinle o gemiler halini
 Anlatayım ilmîni âmâlini
 Her gemide kaç tane dalgıç varsa
 O kadar da SEYB vardır, sayarsa
 Seyb odur ki gemi üstünde durur
 Hep dalgıcı gözetir, üstüne varır
 Bütün dalgıçların birer yuları vardır
 Bellerinde bağh durur bir karardır
 Bir ucunu Seyb elinde tutar
 Ne vakit ki dalgıç denize dalar
 Deniz dibinde yorgun düşerse heman

(90—91—92) Feres: At. Üç mısradaki kelimelerden anlaşıldığına göre inci avcılarının vurgun yemiş olanları ki, dışarda yalpa vururlar, âdeta felçli gibi olurlar. Su altında çevik olurlar. Bazı kelimeleri bulamadım.

Seyb çeker ipi, çıkarır taşra o ân
 Dalgıcın ayaklarında bulunur
 Birer taş ki iple ona asılır
 Denize dalıp alırlar nişan
 Ayağından söker taşı o zaman
 O taşın da bir ipi var gemide
 Çeker taşı çıkarır seyb de.

BÖLÜM

Şimdi bildik bunların da aslını
 İnciyi gör nasıl çıkar anla sırrını
 Bahreyn'den yelken yapar gemiler
 Elli, altmış, yüz parçadır tekneler
 Ki kuzeye karşı yürür şöyle bil
 Tâ denizde sığ bulurlar, var delil
 Üç kısımdır tam o sığlar denizde
 Hiçbir kenar belli olmaz, hem iz de
 Üçü de belki deniz ortasındadır
 Bütün bunlar sığıkların hasıdır
 Basra Körfezi ile Bahreyn denizi
 Ortasına düşmüş sığlar, bir dizi
 Kerterizle bilirler, korlar nişan
 Varıp üstüne demirlerler heman
 Birinci sığ on kulaçtır tıpa tıp
 Fişti İşye yazar adını kitap
 İkincisi onbeş kulaç derindir
 Onun da ismine Roka sığı denilir
 On sekiz kulaçtır sığılardan biri
 İncisi de olur hepsinden iri
 Rihle derler adına da bilesin

Çok makbuldür o sığlın incisin
 O sığlara gelip atarlar demir
 Gör nasıldır ondan sonraki ömür
 Tâ sabahtan ikinci vakte kadar
 Bir bir üstüne yaparlar durmadan şikâr
 İkindiden akşam oluncaya dek
 Hep sedef açarlar tek tek
 Günlerce hep böyle sürer şikâr
 Fırsat varsa rüzgârı kollarlar
 Çünkü rüzgâr varken olmaz dalış
 Diyeyim, niçindir, anla, bil, alış
 Bütün o sığlar denizlere açıktır
 Gemi rüzgâr olunca bir salıncaktır
 Şimdi onlar böyle meşgul olurlar
 Sonra yine Bahreyn'e varırlar
 Hep tüccarlar beklesirler onları
 Çıkarırlar mezada inci dolu avları
 Alış veriş Bahreyn'de olur tamam
 Ehli tüccar orda bulurlar meram.

BÖLÜM

Çün işittik Bahreyn'in hâlini
 Hürmüz'ün de gel gör ahvâlini
 Bil ki Hürmüz bir adadır anılır
 Nice bezirgân hep orada bulunur
 O adanın bütün cümle etrafı
 Tam otuzbeş mildir her tarafı
 Bir dağ vardır hep tuzdan orda acaip
 Bir acaiplik ki yapmıştır belki Çalap
 İşbu tuzdan gayri bir nesne bitmez

Ne bahar ve ne yazda bir küçük ot görünmez
 Kuraklıktır her yeri baştan başa
 Suyu yoktur içmeğe ve dökmeğe başa
 Gemiler suyunu yabandan getirirler
 Su satar şehirde oturup bazıları
 Gündüzün sıcaklığından ey yâr
 Bütün alış ve verişleri geceleri yaparlar
 On iki mildir Acem yakınına ol
 Yani geminin demir yerine kadarki yol
 Hem yakındır bir burundan buruna
 İyi baksan karşıdaki adem görüne
 Şimdi ise Portekizli ulular
 Yaptı burun üstüne bir hisar
 Bekleyip haracın alır onların
 Öğrendin halini artık oraların
 Galip geldi Portugal hep onlara
 Kendi tüccarı doldu hanlara
 Portekizli olmadan alış veriş yapılmaz
 Hiç iş olmaz ne güz vakti ne de yaz

**BU BÖLÜM BAHR—İ DERMÜZ DENEN
 DENİZİ ANLATIR..**

Bahr-i Paris'i anlattım işte sana
 Bahr i Zenci'yi dinle, kulak ver bana
 «Zenc» siyahın iklimidir bu namla
 Sözlerimi dinle şimdi, sen anla
 Hattâ, SÜDAN iklimi de derler
 Aslını öğrenelim şimdi beraber
 Burası HABEŞ yakınındedir.
 Garbında sanma sakın, şarkındadır

O kenarın halkı bir türlü lisan söyler
 O lisana her yerde Muğtişi dil derler
 Dilleri de mezhepleri de başkadır
 Şafiidirler, şekilde ve ibadette başkadır
 Deryadan uzak yerde yaşarlar
 Habeşler cehennemliktir, küffâr (93)
 Başka türlü söyleşir dillerini
 Muğtiş ilidir, dinle hallerini
 Çok şenliklidir hep onlar
 Kenarlarda da deniz var
 Büyük şehirler orada pek çoktur
 Şafiidirler, kâfiri hiç yoktur.

BU BÖLÜM HABEŞ MEMLEKETİNDEKİ MUĞTİŞ SAHİLLERİ ŞEHİRLERİNİ ANLATIR

O şehirlerin isimlerini sana bir bir
 Anlatayım, hem sahillerini, nedir
 SİFÂLE şebri bil, ki ötededir
 Her tarafı altunun madenidir
 Membasa Melin'dir bir tanesi
 Musenik'dir onların bir ötekisi
 Muğtiş şehridir biri namlıdır
 O diyarın en meşhur makamıdır
 Portekiz'in gemileri her yıl ana
 Uğrayıp altun getirir bu yana
 Dolaşır hep Habeş etrafını
 Alırlar her ne varsa altunlarını

(93) *Küffâr: Kâfirin çoğulu.*

Fildişi ve abanoz oradan gelir
 Ham anber de orda elde edilir
 Nice fil vardır ki dişleri birdir heman
 Şüphelenme, bu sözüme sen inan
 Büyük dişlerdir ki Habeşten gelir
 Gerçeği bil o dişler hep birdir.
 Orta yerde bir dişi olur bazan
 Kimisi de iki olur, bil, inan
 Vahşi filden söker onu bir kişi
 Gidemez yanına göstermeyince ateşi
 Eğer giderse her biri yollarına
 Od alırlarmış daima ellerine
 Sevmezlermiş o filler hiç ateşi
 Nasıl sevsin, hepsi vahşidir, ey kişi
 Gergedan var, ikidir ayağı onun
 Yavuz olur daima huyu onun
 Görse fili, boynuzuyla öldürür
 Bazıları derler ki yukarı kaldırır
 Çok sığırlar vardır, çok yabanidir
 Cüsseleri su sığırından da iridir
 Birbirine boynuzla kakar heman
 Gördüğünü teper hiç vermez aman
 Bazı sığırın boynuzu bir tanedir
 Gördüğünü kakar hemen devirir
 Çok yılan vardır, bir koyunu yutar
 Ölçer isen boyu on sekiz karış tutar
 Tok olunca yürüyemez tutulur
 Bir koyuncuk ona hemen yutulur
 Simdi bildik Muğtiş ilinde var
 Her şikârı söyledim sana âşikâr
 Dinle denizden uzak kavmini buranın

Hep kabaktır evleri onların
 At, eşek, katır, deve bilmezler nedir
 Yüzlerini görmediler nicedir.
 Gitse bir kişi şöyle biliniz ki yola
 Sığıra biner gider ilden ile

**BU BÖLÜM KARA KISMI ANLATILAN
 BAHR—İ ZENCİNİN DENİZLERİNİ ANLATIR..**

Şimdi Muğtiş iklimini bir bir anlattım sana
 Takrir ettim, siz Habeş dersiniz ona
 Denizdeki adalarını sana sayar
 Anlatırım oralarda neler var
 Bir ada vardır adı bellidir
 Zencibar derler hep İslâm ilidir
 Zencibar'dan alınmadır Bahr-i Zenc
 Gidcn orada çok edinir mal ve genç
 O denizde çünkü anber çok olur
 Çoğu bilmez onu nereden gelir
 Bazan denizde büyük fırtına çıkar
 Dalğa getirip onu kenara atar
 Kimseler bilmez bunu nerden gelir
 Dalgalarla sürölüp sahili bulur
 Bazıları derler ki bir gizli ada vardır
 Oralarda mekân tutar arılardır
 Kayalarda bal yaparlarmış gani (94)
 Yemek için yaparlarmış kendilerine âni
 Sıcaktan o kolaylıkla akarmış
 Gelip denize akar orada batarmış
 Denizde donmuş bir halde iken

(94) Gani: Çok.

Denizdir onu sonra karaya dken
 Bu olayı gzle grmş kimse yok
 Sylenişler trl szler ona ok
 Kimisi de balık gbresidir der
 Kimse bulmadı bu işin aslı nedir.
 Bir deyişle o, nebat gibi denizde biter
 Sonra onu dalgalar karaya iter
 Bir sz de var o deniz penbesidir
 Ehli olan demez ona nesidir
 ok rivayetler sylemişlerdir buna
 Hiç doęru cevap bulunmaz ona.
 nk o Allahın kudretiyledir
 Bir hikmettir.. kudretin eliyledir.
 Onunn buna verilmez cevap
 Sz budur ki, «Vallahu a'lem bissewab»

BU BLM KAMUR ADALARINI ANLATIR..

Şimdi, orda bir ada var ki ulu
 Adına TİNKO derler, ademle dolu
 Sanırsın halkı Efrenç, gr nice derler ona
 Henı Arap kavmidir diye sylerler buna
 Ki o adanın kuzeyi
 İstivadan biraz daha teyi
 Gney kenarı da der isen
 Dereceyle yirmi drttr bilersen
 Bazı menzilleri bu yerin
 Bin ikiyz mildir bilin
 Etrafını ben hiç sylemedim
 nk onu ben hesap eylemedim
 Bitişik bir karadır der yerlisi
 TİNKO'dan murad budur der kimisi

Belki Muğtiş deęildir işbu lisan
 Yani TİNKO denilen bu mekân
 Şimdi TİNKO dedi yerlisi ona
 Gel kulak ver bir dem bu yana.

BÖLÜM

O adanın anlatayım evsafını
 Yerlisi de bilmemiş etrafını
 Çünkü bilmez yerlisi onu ey yâr
 Ya neden derler adadır ol diyar
 Budur sebep ada denmesine
 Haritada böyle yazılmasına
 Portekiz'in üç gemisini bu yola
 Fırtına sürüp atmış onu hasarla (95)
 İkisini tayfun etmiş helâk
 Birisinin yolu olmuş onda pâk
 Çünkü gelip çıktı o berisine
 Böyle malûm oldu iş birisine
 Dolaştı hep o adayı bu gemi
 Fakat onun da kırılmış hep ademi
 Sonunda sandalla çıkmışlar karaya
 Çoğu karışıp gitmiş dalgalara
 Ancak dört kişi kurtulmuş onlardan
 Hak Taâlâ sadece onlara vermiş aman
 Dolaşıp geldiler adaya onlar
 Böylece öğrendiler adayı bulanlar

(95) *Hasar: Zarar, ziyan.*

(96) *Veli: Allaha yaklaşmış kişi, evliya.*

Bundan evvel Habeş halkı ânı
 Bilmezlermiş bu adanın aslını
 Daha evvel de gelirlermiş ama
 Ada derlermiş bilmeyip ona
 O adanın öte yanından hiç haber
 Bilmezlermiş, almazlarmış hayır ve şer.

BÖLÜM

Şimdi bildik bunları oldu ayan
 Ki, dolaşıp geldi sandal oradan
 Artık kuşkusuz herkes bildi adadır
 Haritada böylece ada yazılıdır
 Şimdi gider o adaya çok gemi
 Ancak hepsi kollar gelsin mevsimi
 Habeşten bu tarafa ol ada
 Tam sekiz yüz mildir âdeta.

BÖLÜM

Şimdi artık hep giderler ona
 Her mataı getirirler bu yana
 Getirdikleri, bil ki sandal ağacıdır
 Odun diye oralarda yakılır
 Bir de abri vardır, amber gibi siyah
 Gaziler sayar onu bir emr-i şah
 Sultan Adil Bin Muhammed Hân
 Padişahı imiş onun bir zaman
 Üç büyük şehri varmış yurdunun
 Halkı siyah olurmuş, bir kısmı beyaz onun
 Reisi bîmârdır o şehrin birisi

Sa'de'dir şehrin ötekisi
 Biri LENKANİKA ki merkezdir.
 Halkı hep Şafiî mezheptir.
 Denizden uzak yaşayan halkı var
 Fakat hepsi siyahî ve vahşi yamyam kadar
 Din ve âyin bilmezler hiç birisi
 Vahşidirler, yok bu sözün gerisi
 Şehir halkı gidip tutar onları
 Satar hep gemilere alır paraları
 Bu şekilde durmadan yaparlar şikâr
 Boş durmazlar, getirirler leyl-i nehâr

BÖLÜM

Dört kısımdır hep bu siyah vahşiler
 Kabilenin reisine Merhiye derler
 Birine Kîn birine Karzuk derler
 Adını bilmiyorum kalan ötekinin
 Bunların öğrendin şimdi halini
 Gör ne acıdır, anla ahvalini
 Dağlarında o adanın ey yâr
 Yedi başlı koskocaman yılan var
 Bir de yine o dağda var iki boynuzlu yılan
 Büyüktür ama yapamaz hiç bir ziyan
 Bu pek meşhurdur gidenler hep görür
 Ziyansızdır, adamların yanında yürür
 Yedi başlı olanı ejderhadır, adam korkar
 Hiç yanına gidilmez, hemen sokar

BÖLÜM

Şimdi bildin Kamerun'un halini
 Dinle bak bir başka ada ahvalini
 Anlatılanlardan başkasını da dinle
 Dört ada var KUMUR derler hepsine
 Her birinin ayrı ayrı ismi var
 Anlatayım onları da âşikâr
 O adalardan birinin ismine
 MUALÎ derler, belle sen böylesine
 Üç şehir vardır bu adada ulu
 Şafiidir halkı hep, yüzleri sulu
 Şak oğlu şak da olsa eğer
 Hükmedemez ona, şek olsa meğer.

BÖLÜM

MAGOTA derler ikinci adaya
 Portekizli ister, alıp adem koymaya
 Anlatayım orda noldu Porçugal
 Çok iş etti onlara şaş da kal.
 Fakat evvelâ o adanın şâhını
 Bildirelim, o sever Allahını
 Sultan oğludur, Muhammed Bin Ömer
 Sâhıdır bu adanın, al haber
 Halkının kimi siyahtır, kimi ak
 Şafiidirler içlerinde yok nifak
 Bir şehre de ŞİNKONİ denir
 O şehirde dinle gör, bak ne söylenir.
 Bir velî vardır (*) orda, der Allah
 Gıce gündüz hak için eder âh
 Ki FAKÎ MOLLAZÎ derler adına

(*) Veli: Ermiş, Evliyâ.

Doymamıştır kimse onun tadına
 Bir gün o şeyh otururken yalnızca
 Portekizli geldi o adaya ansızca
 Şehir önüne gelip demirledi
 Şehirliyle savaş etmek istedi
 Şehir halkı gitti evliya kapısına
 Dikildiler cümlesi velinin tapusuna
 Potekizin halini anlattılar bir tamam
 Arzedip olanları, dediler ki yâ imam
 Bir medet et bize geldi Portugal
 İstiyor etmek burada hep kıtal
 O aziz geceleyin etmiş bir nice dua
 Berk eser gibi kopmuş bir anda hava
 On beş pâre gemi imiş Portugal
 O gece fırtınadan kalır hepsi dal
 Hep kırar urganlarını o gece
 Helâk olmuşlar hepsi bir uçtan bir uca
 Bu sebeple Portekiz geldiğinde
 Korkusundan yatamazmış denizde
 O adadan kaçarlarmış uzağa
 Çünkü yakmış ciğerini o geceki fırtına.

BÖLÜM

Bildin artık o azizin halini
 Dinle şimdi o ilde yemek ahvalini
 Cevz-i Hindî (97) hem pirinç çoktur ey yâr
 Bütün halkı onu yer leyl-i nehâr
 Zeyf (98) gibi bir yağ vardır orada

(97) *Cevzi Hindî: Ceviz-i Hindî: Hindistan cevizi.*

(98) *Zeyt: Zeytinyağı*

Ki pirince onu katarlar arada
 Bir de yemişi var gûya ki turunç
 Dilersen ye, dilersen suyun iç (99)
 Halkın çoğu hep onu yer
 Yemesin mi, hem besler, hem tok tutar
 Çok kalem var olur gemiye direk
 Baziler keser onu yapar mertek
 Bazısı gerdel yapıp su çeker
 Onun ile geminin suyunu döker
 Yaban kedisi de orada çok olur
 Gözünün gördüğü av, onun yok olur.
 Bir koyunu tutar bir başına
 Tek görünsün gözünün ortasına
 Bu adanın öğrendiniz hâlini
 Dinle üçüncü adanın ahvâlini.

BÖLÜM

Bu ada onların tam üçüncüsüdür
 Zevani denir adına, en güçsüzüdür
 Onun da bütün halkı simsiyah
 Şeyhi vardır veya yoktur, belki de şah
 Fakat ehli İslâmdır onların her biri
 Şâfiidirler, kâfiri yoktur, hepsi din eri
 Fakat yabanidirler tavuk gibi uçar
 Kuş gibi, durmaz, ademden kaçır
 Anlatıldı bu ada da size
 Dinle bak, dördüncü ada geldi söze.

BÖLÜM

Bu adanın da gör hali nice
 Bilesin, cümlesinden budur yüce
 Ulu bir dağdır fakat ırmağı yok
 Gemiler için de bir durağı yok (100)
 Adına derler KAZİCE onun
 Kırk büyük şeyhi vardır topunun
 Birbirinden çalıp hepsi ötekine satar
 Hep şikâr ehlidirler, sanki tatar.

BÖLÜM

Şimdi bunlar hep belli oldu
 Kaldı bir söz ki bu fasıl doldu
 Beş ada da anlatıldı ey yâr
 Gör bakalım onlarda ne âdet var
 Kuzu koyun gibi hayvan beslerler
 Kimi eski, kimi yeni, var yerler
 Adam vardır bin kişi kölesi var
 Dişi erkek beslerler nice davar
 Bunlar kız ve oğullarını, inan
 Pazar edip satarlar ayan beyan
 Denizciler satın alır onları
 Gemiye koyup çözerler palamarı
 Hep Yemen'de satarlar pahalya, ucuza
 Cidde'ye dek giderler, bakmazlar kılavuza
 Beş adanın söyledim evsafını
 Dinle şimdi öteki esnafını.

(100) *Demir yeri yok.*

BÖLÜM

Beş adadan gayri var iki ada
 Kamur adalarındandır onlar da
 Birisi PENEYE öteki de ZENCİBAR
 Bu ikisi de bil, kıymetli adalar
 Bu PENEYE dedikleri adanın
 Bir ismi de YEŞİL ADA oranın
 Bağ ve bahçe o adada çok olur
 Bir genç giderse orda hemen yok olur
 Çünkü çok sihirlidir o adanın avreti
 Kim görürse kalmaz onun takati
 Gidip konsa bir genç oraya âşikâr
 Bilinki elbette olur orada şikâr (101)
 Kadınlar onu görünce azdırırlar
 Malını mülkünü ucuza sattırırlar
 Çünkü zevk yeridir, oraya gidenler hayran olur
 Nice süslü kadınlar ortada seyran olur
 Size anlattım Bahr-i Zenc'i tastamam
 Şimdi de edelim biraz batıdan kelâm.

BU BÖLÜM BAHR—İ MAGRİP DİYE BİLİNER DENİZİ ANLATIR..

Buraya kadar Bahr-i Zenc'i öğrendin
 Şimdi de dinle vasıflarını Mağrib'in
 O bir büyük denizdir çağlar
 Evvelleri kimse bilmedi orda neler var
 Ondan öteye de giderler şimdi emin,

Böyle halk etmişti onu Rabbül'alemin
 Sen sanma ki o cezâirdendir
 Dinle aslını bak, nedendir
 Çok arattılar onun bütün hududunu
 Çalıştılar, can gönülden bilmeye, ne olduğunu
 Bulmadılar ona kimse bir sonuç
 Ne kadar uğraştılar, kimsede olmadı suç
 Hudutsuz bir karadır edip ittifak
 Böylelikle sonunda kalmadı nifak
 Lodos üstünde bulundu o diyar
 «Septe» den dört bin mil öte uzar
 İkiyüz otuz mildir arası
 Böyle tahmin eylemiş seyyaresi
 Hangi tarihte bulundu işbu yer
 Anlatayım, tarihçiler bak ne der
 Tarih-i Hicret bu idi o zaman
 Tâ sekizyüz yetmiş (102) idi tam o ân
 İşbu tarihte bulundu o zemin
 İsmine ANTİLYE dediler onun.

BU BÖLÜM BAHR—İ MAGRİB'İN

ÜRÜNLERİNİ VE GARIPLIKLERİNİ ANLATIR..

Şimdi dinle onun bazı halini
 Her iş Hak Taâlâ'dandır, bil kendini
 Dağlarında o yerin altun olur
 Dört kulaç denizinde hep inciler bulunur.
 Dört cins kuşu vardır onları da bil

(102) Hicri (870): Milâdi (1465) tir.

Kimi ak, kimi kara, kimi kızıl ve yeşil
 Bu meşhur bir kuştur ki çok büyüktür
 Çeşit çeşit şekilde o hem yedi renktir
 Öyle insanlar var ki iki gözü arası
 Bir karıştır sanırsın yer seyyaresi (103)
 Yüzleri yassı ve açık olur kaşları
 Kuş tüyleriyle süslenmiştir başları
 Türlü türlü nakışlarla bir külâh
 Her birinin yedikleri sadece kiyâh (104)
 O kiyâhın bir tanesini biz
 Bir gemiye almış idik biliniz
 Akdenizde seyrederdik o zaman
 Kâfirlere vermez idik hiç aman
 O gemide bir taş gördüm siyahtı
 Mihenk taşı gibi idi, parlaktı
 Demire vurduklarını gördüm
 Kesti hemen demiri, şaşırdım
 Fakat taşa hiç bir şey olmadı
 Gördüğüm budur, yalan ile dolmadı
 Yalnız o vilâyette olurmuş bu taş
 Odun bile yararmış ki pişire aş
 Aşları da ot ve yaprak imiş
 Her biri hayvan gibi çıplak imiş
 Onların ağızlarının içi bile karadır
 Sebebi de hiç kuşkusuz bundandır.

(103) *Yer seyyâresi: Demek ki o devirde de öteki yıldızlarda garip mahlûklar olduğu tasavvur ve tahayyül edilmiş. Feza adamı gibi bir şey. Afrika yerlilerinin büyü maskeleridir.*

(104) *Kiyâh: Ot.*

Kim yer ise dediğim bu yaprakları
 Kararır dişleri, ağız ve dudakları
 Mezhep, din ve âyin onlarda yok
 Bunlar yok ama bil ki vahşilik çok
 Şimdi İspanya'nın kâfirleri
 Geldi yeniden küfre saldı vahşileri
 Eskiden hiçbir şey bilmezlermiş
 Başka bir ayine de girmezler imiş
 Fakat söylediğim kâfirler gelip onları
 Biz din büyükleriyiz diye bu dinsizleri,
 Bu vahşileri hep kandırırlar
 Şeytan ordusuna asker yazdırırlar
 Eskiden kendi halinde yürürlerdi
 Vahşi idiler, hayvandan biraz beri
 Ölenleri belki olurdu sade toprak
 Şimdi azıp cümlesi oldular puta tapak

BÖLÜM

Orda bir ada daha vardır ayan
 Gerektirir ki onu da edeyim beyan
 Halkı adem yer imiş cümle anın
 Çok faydalı şeyi varmış adanın
 Gör ne şekilde buldular onun namın
 Serh edeyim size bütün meramın
 İşbu olmuş bulunmaya sebep
 Çıkmış onlar vahşi bulmaya talep
 Yani onlar bulunca vahşileri
 Tutup esir ve köle edineler onları
 Günlerden bir gün o yerlere ansızın
 Gelir İspanya gemileri durmaksızın

Çünkü İspanya'nın yoludur o yerler
 Gemiciler buralarda rahatlıkla ilerler
 Görürler denizde bir sandal yürür
 Gemi de durmaz, bu sandala yürür
 Yaklaşırlar ve görürler onları
 Kaçar onlar da hemen görünce bunları
 Kaça kaça önlerinden bir adaya varırlar
 Gemiciler de bunları orada bulurlar
 Görürler ki, birçok vahşileri
 Tutup öldürmüşler bazı kişileri
 Öldürüp pay etmişler her birini
 Üleşip yemeye her yerini
 Bildiler bunun için işte bunları ayan
 Adem eti yerler imiş her zaman
 Vahşilerden kaçıp giderler imiş
 Fakat daima olan bu, onlar yer imiş
 Gemiciler onlardan iki tanesini tutmuşlar
 Getirip gemiye bir yere oturtmuşlar
 Getirmişler onları gemiyle İspanya'ya
 Fakat alışmamış vahşiler bu havaya
 İspanya'da onlar dayanamaz ölürler
 Şimdi ise oraya birçok gemiler giderler

BU BÖLÜM ANTİLYE SAHİLLERİNİN BULUNUŞUNU BİLDİRİR.

ANTİLYE denir oranın adına
 Dinler isen anlatayım ben sana
 Nasıl bulundu işit o diyar
 Şerh edeyim ta ki, olsun aşikâr
 Ceneviz'de bir müneccim var imiş

İsmine onun KOLON derler imiş
 Onun eline geçmiş bir hoş kitap
 Kalmış İskenderden, belki evveldir kitap
 Bütün deniz ilmini bir bir yazarmış
 Toplayıp bir araya bir ilim yazar imiş
 O kitap gelmiş bu Efreñç iline
 Bilmemişler, inanmamışlar haline
 Bulup okumuş onu bu KOLON
 Gitmiş İspanya beyine heman
 Anlatır kitaptaki bütün ahvali ona
 O da bir gemi verir sonra buna
 O kitap ile amel ederdi ey yâr
 Gidip Antilye'yi eder aşikâr
 Sonra durmaz açar o ili
 Böylece meşhur eylemiştir o yolu
 Oranın haritası geldi bize
 Bu idi hâli ki, söyledim size
 Şimdi bir ilham geldi bana
 Bu da anlatılmaya değer sana

BÖLÜM

Geldik Efreñç ilmine şimdi biz
 söyleyelim fakat olmasın keriz
 Bütün deniz ilmini şu Efreñçler
 Hem okuyup hem yazarak bilirler.
 Fakat vermezler başkaya kendilerden
 İster isen söyleyeyim bak neden
 Bir zamanlar Şah İskender benam (105)
 Gezmiş idi bütün deryayı tamam
 Ne görüp işitti ise o kişi

(105) Benam : Namlı, belli.

Yazdırırdı bir yerin her bir taşı
 Bu şekilde bütün deryayı tamam
 Cem edip yazdırmıştı o adam
 O kitabın tamamı Mısırdadır
 Kalmış orda bir zaman sanırsın sırdadır.
 Bir zaman sonra Frençler geldiler
 Toplanıp Mısırın içine doldular
 Amr-bin As Mısır'a göz diker
 Dinle, Mısır halkı da gör ne der
 Çünkü Mısır fethine olur nişan
 Kaçar Mısırdan ekabir yayan
 Yani hep Efreñç eline kaçtılar
 Öteden deryayı beri geçtiler
 O kitabı ki demiştım ey yâr
 Kaldı İskenderden orada yadigâr
 Kaçarken de kitabı beraber kaçıldılar
 O kitap bilgisiyle nice yerler açtılar
 Tercüme ettiler onu bir bir tamam
 Kendi dillerince ettiler benam
 Bunun aşlını bilmek istersen ayan
 Kim tercüme eyledi edeyim sana beyan
 Portolmiye derler imiş bir kişi
 O tercüme etmiş ilkin bu işi
 Pusulanın, haritanın ahvalini
 Sonra o yazmış her halini
 Ondan evvel de birçok kimseler
 Her biri istemişler ki göç ideler

BÖLÜM

Baki kalmaz bu cihan hiç kimseye
 Bes gerektir ki birer nesne koya

Her birinden kala birer yadigâr
 Onun ile anıla leyl-i nehar
 Şimdi siz de isterseniz bir iyi yol
 Ehlini bularak ona refik ol
 Özellikle sizin için bu kitap
 Yazılıdır fasıl fasıl işbu bab
 Bahr-i Rûm'un cümle evsafın size
 Yazıverdim, bir dua edin bize
 Çünkü bu yer halkına ey pür kemâl
 Bahr-i Rûmu öğrenmek lâzım ki bile hâl
 Onun için işte bunu yad eyledim
 ve BAHİRİYE diye ad eyledim.
 Kim okursa bu kitabı ey kişi
 Arttırır gemiciler içinde cünbüşü
 Şunu bilin ki bütün ilimleri
 Bir kişinin bilmesiyle artar hüneri
 Okuyup öğrenmeli, dünyanın illerini
 Anlayıp görmeli hep kendi hallerini
 Akıllı adam odur ki kendi halini bilir
 Her bir eşyadan kendine ibret alır
 Ona ârif der hep anlayanlar
 İnanır bu söze padişahlar ve duyanlar
 Ömrümüz eğer geçse de yüz yılları
 Gelmez hiç birimize bir gün gibi, ayları
 Giden ömür gelmez bir daha ele,
 Halimizi hak bilir, ondan hep hayır gele
 Ehli İslâmız diye şad oluruz
 Gün olur kaygıdan azad oluruz
 Çünkü lutfetti bize hak ey aziz
 Küfür ve inkârdan dilimiz kıldı temiz
 Allaha hamdolsun, bize ihsan eyledi

Tövbe etmeyi bize ihsân eyledi
 Toplanırsa bir yere halkı cihan
 Edemezler lûtfuna O'nun beyan
 Şimdi kaldık cümlemiz ihsanına
 O Allah'ın lûtfuna in'âmına
 Ya ilâhi bu PİRİ, mücrim, fakir
 Çok günahkârdır, olmuştur hakîr
 Sen imdad et, tut elini yâ ilâh
 Senden üstün yoktur artık padişah
 Acırsın, azâb etmezsın ona
 O baş eğer çünkü senin her emrine
 Mustafanın hürmeti için ey hüdâ
 Ki, didarından kılma bizi cüdâ
 Çünkü onun hürmetine kâinat
 Hep beraber diyelim Esselât.

NEDEN NESİR İLE YAZIYORUM

Nesir ile yazış sebebim şudur :

Bu kitapta pusula, harita ve rüzgârları sıglık yerlerin halini hep nazımla anlattım. Fakat Akdeniz'de plan işleri nesirle anlattım. Çünkü nazımla anlatmaya devam edersem söz uzayıp gider. İş sırasında, gece vakti, bir zorluk sırasında uzun söz uygun değildir. Hemen kısaca anlatmak lâzımdır. Şimdi her bölümün şerhleri yazılıp sonra da o yerlerin şekilleri kaydedilmiş olundu. İş sırasında, gece, bir zorluk yerinde hemen bu kitaba bakılıp onunla amel edilirse inşallah fayda bulurlar.

BU BÖLÜM SULTANIYE VE KİLİTBAHİR DENEN KALELERİ ANLATIR

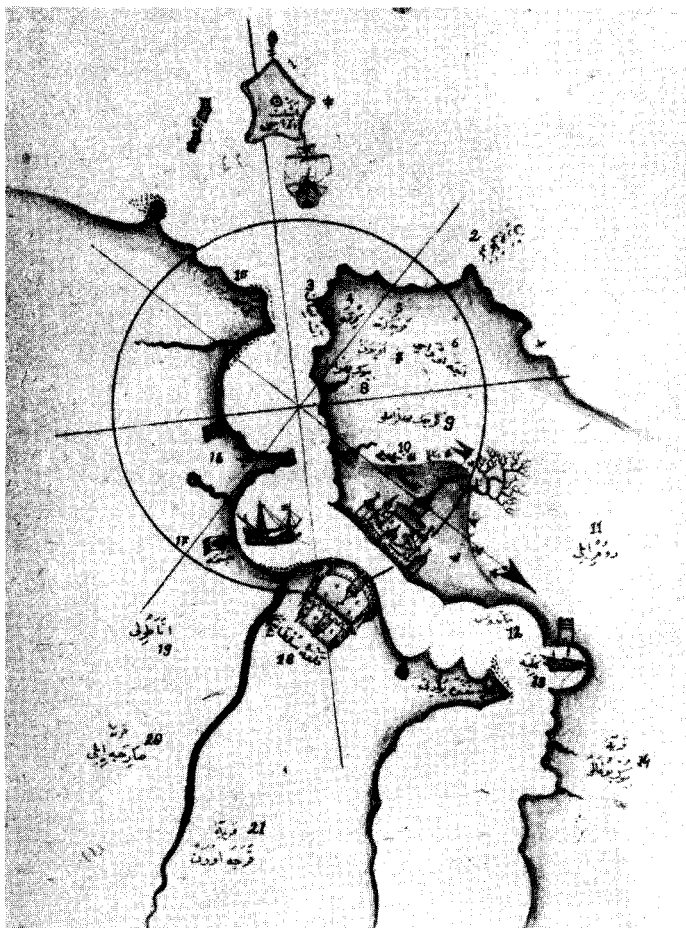
Merhum Sultan Mehmed Gazi (Fatih) ki Allah ona çok rahmet etsin, bu kalelerden Anadolu tarafında olana Kale-i Sultaniye denmesinin sebebi şudur: Sultan Mehmed oğlu Sultan Mustafa bu kalenin olduğu yere gelip yaptırmışlardır. Fakat Rumeli tarafında olan kaleye de Kilitbahir demelerinin sebebi de budur:

Kale yapıldığı zaman yukardan gelen gemiler geçiş parasını burada verirlermiş. Onun için Rumeli kalesine Kilitbahir demişler.

Fakat Rumeli kalesinin önünde büyük parçalar yatıp barınmaları kabil değildir. Çünkü akıntılı yerdir, çok derindir. Ancak küçük gemiler olursa iyice kıyıya sokulabilirler ve yatarlar. Anadolu tarafında olan kalenin iki tarafı güzel ve geniş limandır. Bu husus arzedilmiş ve gemilerin icâzeti Anadolu tarafında alınması emr olunmuştur.

Vesselâm (*)

() Piri Reis bir denizci olarak yazdığı bu eserde, öyle zannediyorum ki, her bölümün sonuna koyduğu bu «Ves selâm» ile bizim (yolun selâmet olsun) temennisini tek rarlıyor..*



ÇANAKKALE HARİTASI

1-Eşek adası 2-Kemikli burun 3-At limanı 4-Kirte 5-Kirte karyesi 6-Ece ovası 7-Arpadan 8-Büyük Behranlı 9-Küçük Behranlı 10-Kilit Babir kalesi 11-Rumeli 12-Maydos 13-Kilye 14-Büyük Boğalı Karyesi 15-Yeni Şehir burnu 16-Kepez 17-Çeşme 18-Kaleyi Sultanıye 19-Anadolu 20-Sarıca eli Karyesi 21-Karaca Ören karyesi

BU BÖLÜM BOZCAADA DENİLEN

ADAYI ANLATIR

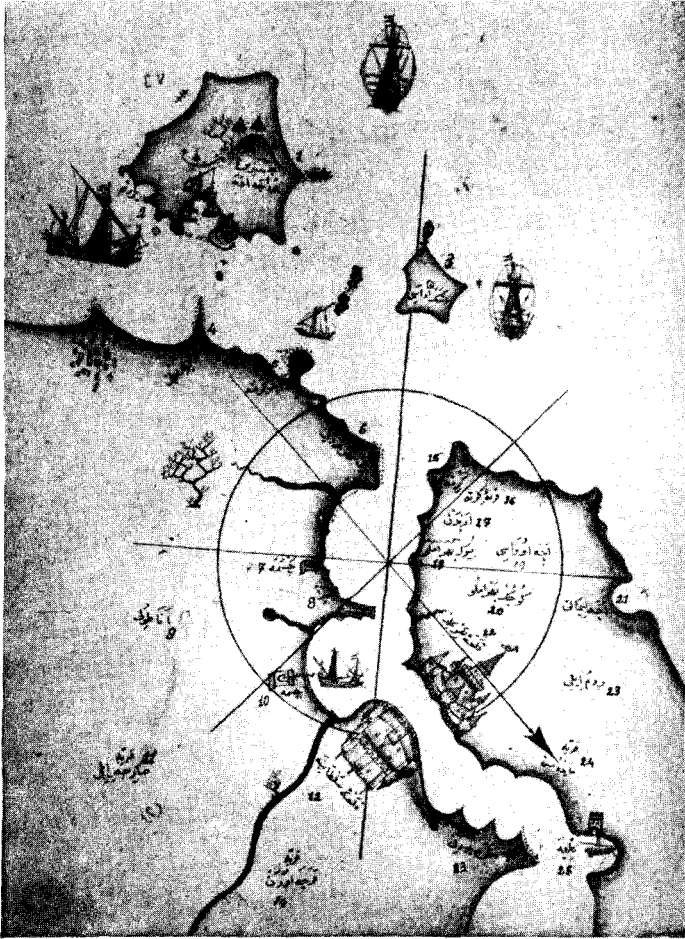
Hilafet merkezi olan İstanbul'dan Akdenize çıkan kimseler bilmeliler ki Akdeniz boğazındaki Sultaniye ve Kilitbahir kalelerine BOZCAADA'dan yakın ada yoktur.

Bu ada hakkında şöyle bir hikâye vardır: Adanın karşısında, Anadolu kıyısında eski İstanbulluk diye meşhur olan ve kefere ortasında TRUVA denen harap şehir, mamur ve meskûn iken Bozcaada'da kale yokmuş ama gemilerin yatmasına elverişli bir limanı varmış. Eski İstanbulluk da çok mamûr imiş. Oraya giden tüccar gemileri gelip faydalanırlarmış. Bunun için Frenk gemileri ve tüccarları her zaman gelip giderlermiş. Bunun için çoğu zaman korsan gemileri adanın limanına saklanırlarmış. Ticaret maksadiyle gemiler oraya gelince üzerine saldırıp mallarını yağma ederler ve bir çoğunu öldürürlermiş. Bunun için Venedik ve Ceneviz kâfirinin tüccarları birleşerek Bozcaadaya bir kale yaptırmışlar. Böylece kendilerini emniyete almışlar. Buralarda İslâmiyet galip geldikten sonra eski İstanbulluk harab olmuş. Anadolu kenarlarındaki şehir ve kaleler de fethedilince eski İstanbulluk içindeki kâfirler orada kalamayacaklarını anlayıp Frencese memleketine gitmeğe karar vermişler ve kaleyi yıkmışlar. O tarihten bu zamana kadar Bozcaada kalesi harap bir durumda kalmış Sultan Mehmed (FATİH) tahta çıkınca ticaret gemilerimizin emniyetle sefer edebilmeleri için Bozcaada'ya bir kale yapılmasını emir etmişler. Eski kale yerine yenisi yapılmış böylece limana yaban-

cı gemilerin girmesi önlenmiş. Bozcaada limanı Anadolu sahillerine yedi mildir. Bu adadan Boğaz ağzından, Yenişehir burnu oniki mildir. Yenişehir burnundan Sultaniye kalesi onsekiz mildir. Bu hesap üzere Bozcaadadan Sultaniye (ÇİMENLİK) kalesi otuz mildir. Adanın çevresi onsekiz mildir. Alçak ve kıraç yerdir. En yüksek yeri olan kuzey tarafında birkaç boztepe vardır. Bu tepelerden bakınca kırk mil uzaklıktaki gemiler görünür. Denizden bakanlar da otuz milden bu tepeyi bir çadır şeklinde görürler. Adanın denizden alametini bu boz tepedir. Tepenin karayel tarafında küçük bir adacık vardır. O adacık ile Bozcaada arasından kayık geçmez. Sığdır. Ondan maada öteki adacıklar arasından, büyük gemiler geçer. Kalenin karşısında, bir mil mesafede bir adacık daha vardır. Bu adacığın yanında, kale tarafında bir taş vardır. O taşın her tarafından gemi geçer, derindir. Yine adanın kible tarafında bir adacık daha vardır. Mezkûr adacık Bozcaadaya yakındır, fakat ikisinin arasından büyük gemiler geçer. Adanın kible tarafında bir bucağ vardır. Bu bucağa yardım bucağı derler. Burası poyraz havalarda küçük gemiler için iyi bir barınaktır. Büyük parçalar denizde yatarlar. Her tarafı demir yeridir. Çünkü Bozcaadanın etrafı yufka sudur, demirlenebilir. Bozcaadanın karşısında, Anadolu kenarları hep yufka sulu yerlerdir. Üç mil açıktaki, poyrazlı günlerde, yaz mevsiminde Barçalar demirleyebilir. Ama asıl olan, Anadolu kıyısında en iyi demir yeri kum burnudur. Bu burnun kible tarafı poyraz günlerinde iyi bir demir yeridir. Fakat denizden esen rüzgârlarda o kı-

yıllarda yatak yeri yoktur. Kum burnunun yıldız tarafından «Çökertme» denen bir liman vardır. Burası sığ yerdir. Bu sığlardan iki mil kadar açık geçmelidir. Çökertme limanına gidilmek istendiğinde kible tarafından ve kıyıdan girmek lâzımdır. Derindir. Kadırğa ve ağır pare gemilere iyi bir yataktır. Deniz tarafını daha evvel söylediğimiz sığlar keser. Sonra bu limanın, Eşek adası, gün batısı tarafına düşer. On mildir. Bu Eşek Adası aslında dört kısımdır. Biri Eşek Adasına bitişiktir arasından sandal geçmez, taşlık yerdir ve iki adacık da bu adanın Şolok tarafında vardır. Bunların ikincisinin arasından kayık geçer ama bu iki adacık Şolok tarafında kalır. Eşek adası karayel tarafında kalır. İkisinin arasından büyük Barçalar geçebilir. Asıl yatak yeri bu dört adacığın tam orta yeridir. Burada her rüzgâra karşı yelken üzerinde gelip yollarına devam etmeleri kabildir. Hepsine su lâzım olsa Büyükanın orta yerinde bir kuyu vardır, ama adanın yıldız tarafında bir taş vardır, görünmez. Bu taştan sakınmak lâzımdır. Bu adadan İmroz adası yıldız tarafında yirmi beş mil uzaklıktadır.

Vesselâm



BOZCAADA HARİTASI

1-Bozcaada 2-..... 3-Eşek adası 4-Kum burnu 5-Çökertme 6-Yeni Şehir burnu 7-Çeşme 8-Kepez 9-Anadolu 10-Çeşme 11-Sarıca eli karyesi 12-Kaleyi Sultaniye 13-Na'ra burnu 14-Karaca ören karyesi 15-Kirte burnu 16-Kirte karyesi 17-Arpadan 18-Büyük Behranlı 19-Ece ovası 20-Küçük Behranlı 21-Ece burnu 22-Kilit babil kalesi 23-Rumeli 24-Maydos karyesi 25-Kilye

BU BÖLÜM İMROZ ADASINI ANLATIR

İmroz adası hakkında şöyle bir rivayet vardır: İmrozun karşısındaki Rumelinde, Ece ovası sahillerinden Boğaza gelinceye kadar, eskiden de şimdi olduğu gibi gözcüler varmış. Adanın imar edilmesinin sebebi de Ece ovadaki bekçilere haber vermek için kurulmuş. Adadaki bekçiler denizde kaç gemi görürler ise gündüz duman ve gece ateş ile işaret verirlermiş. Ece ovadaki bekçiler bu işareti alır almaz ona göre Rumeli tarafına işaret verirler, böylece haber bir saatte Kostantaniyye'ye (İSTANBUL) ulaşırmış. Kostantinden sonra bu şekil uzun müddet devam etmiş. Fakat bir gün Venedik gemileri bir fırsat kollayıp adayı almışlar. Fatih S. Mehmet zamanına kadar elerinde kalmış.

Fatih Sultan Mehmet Ağrıboz'u fethettikten sonra da İmroz'u fethetmiş. Şimdi adanın iki kalesi vardır. Mamur yerdir. Bu kalelerden birine İSKİNET denir. Adanın orta yerinde denizden uzak bir kayanın üzerindedir.

İkinci kaleye İmroz derler. Bu adanın kalesi karayel tarafında, deniz üzerinde yüksek bir kava üstüne yapılmıştır. O kale altında, bağların önünde bir körfez vardır. Kaleye giden bekçileri o körfeze çıkarırlar. Açık yerdir. Büyük gemi yatmaz. Adanın çevresi elli mildir. Ada uzun bir dağdır. Bu dağın gün batısı tarafı alçak, gün doğusu tarafı yüksektir. Burada bir burun vardır. Kefalos burnu derler. Bu burundan Rum elinde Ece ovası sahili onbeş mildir. Burnun uç kısmı sığdır. Dikkat etmelidir. Lodos tarafında (kömür limanı) denen bir bucak vardır. Burası poyrazlı günlerde

yatak yeridir. Ama lodos günlerde çekinmek gerekir. Kömür limanı burnunun Aynaroz tarafına beş mil denizde bir sığlık vardır. O sığlığın üzerinden gemi geçerken limanlık günlerde deniz gibi görünür.

Böylece bilinmiş ola vesselâm..



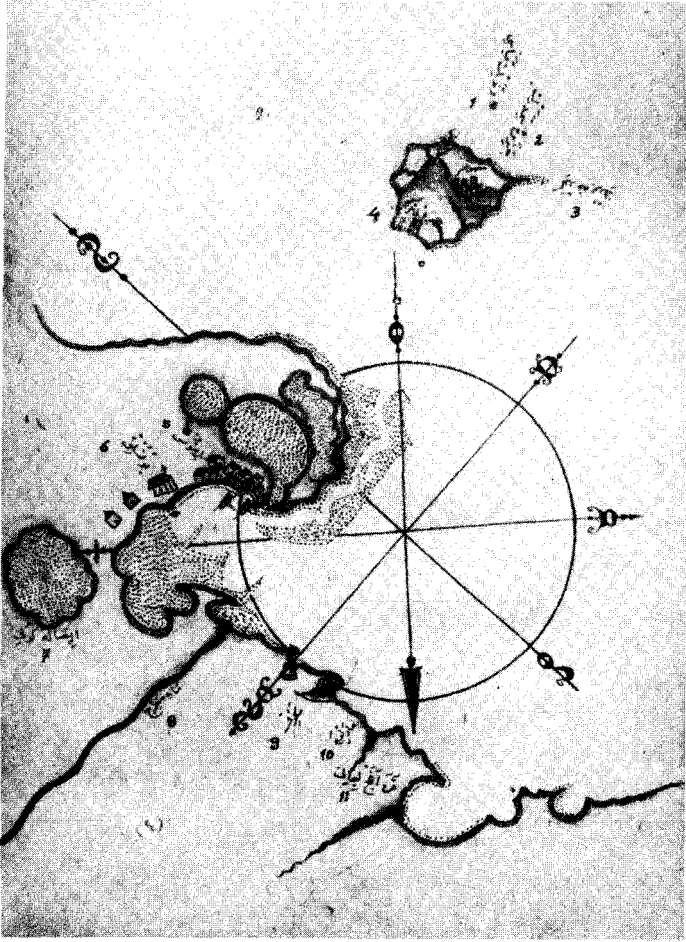
İMROZ HARİTASI

1-Cezire-i Huroz 2-Kale-i İskint 3-Kale-i İmroz 4-Eşek adası 5-Kirte karyesi 6-Kirte 7-Arpadan 8-Büyük Behranlı 9-Ece limanı 10-Küçük Behranlı Kalesi 11-Kilit Bahir 12-Rumeli 13-Maydos kalesi 14-Kilye limanı 15-Çökertme 16-Yeni Şehir burnu 17-Çeşme 18-Kepez burnu 19-Çeşme 20-Anadolu 21-Na'ra burnu 22-Kale-i Sultaniye 23-Sarıca eli karyesi 24-Karaca ören karyesi.

BU BÖLÜM SEMA DİREK ADASINI ANLATIR

Bu adaya Türk dili ile Sema Direk derler ama kefere taifesi «Sante Mendirake» derler. Bu ada çepçevre bir yüksek dağdır. Öyle bir dağ ki üzerinden hiç kar eksik olmaz. Etrafı çınarlı derelerdir. Akar sular vardır. Ada çevresi otuzbeş mildir. Eskiden manastırılık imiş. Papazlar dururlarmış. Şimdi o manastırların harap binaları vardır. Bunlardan birine «Palyeboli» derler. Deniz kenarında harap bir binadır. Şimdi mamur bir kalesi vardır. Kale adanın karayel tarafında, deniz kenarında ince alçak bir burun vardır. Bu taş bazen su üzerinde görülmez. Dikkat etmek lâzımdır. Bundan başka İNOS kıyısına karşı bir yumru kaya vardır ki su üzerinde görünür. Bu kayanın karşısındaki «Sema Direk» adasının sahilleri yufka sulu yerlerdir. Sema Direkten Rumelindeki İnos bucağına yirmi beş mil mesafe vardır.

Marliye dağı otuz mildir. İnos bucağı bir alçak burnun üzerinde kurulmuş büyük bir köydür. O köyün önleri sığdır. Bu sığlara küçük gemiler girip yatabilirler. Bütün rüzgârlara karşı emindir. Fakat büyük gemiler iskandille sokulurlar. Sığların derin kenarlarında yatarlar. Çok dikkat etmeleri lâzımdır. Çünkü rüzgâr kuvvetli eserse çatlaklar yapar, gemiyi helâk eder. Küçük gemi ile gidilir ise İnos köyüne varmak için iskandil ederler, biraz Tuzla burnuna yakın yürürlerse köyün karayel tarafından dolaşıp gelmeleri lâzımdır. Buri körfezine gitmek gerekirse ve gemi büyük ise ortadan yürüsünler Çünkü iki tarafı sığdır. Kenara yakın gün doğusu tarafına demirlerler. Buraya «Karaağac» derler. İçerde Yori gölü vardır. Balığı boldur. Gölün ağzında dalayanlar kurulmuştur. Vesselâm



SEMA DİREK HARİTASI

1-Venedik kayası 2-Cezire-i Sema Direk 3-Kadırga burnu 4-Palye Boli-Harap 5-İnos 6-Yunusluk 7-İpsala gölü 8-Meriç suyu 9-Makeri 10-Marliye 11-Karaağaç

BU BÖLÜM İLİMLİ ADASINI ANLATIR

İlimli (LİMNİ) dört köşe basık bir adadır. Çevresi yüzyirmi mildir. Adada Ağustos ayının yedinci günü, «TIYN-I Nahtum» (106) kazıp çıkarılır. Adanan üç kaiesi vardır. Bugün ikisi haraptır. Mamûr olan kaleye Palyo kastro derler. Türkler buna «Balı kesiri» der. Adanın karayel tarafında gün batısına karşı bir kayalık dağın üzerinde bina edilmiştir. Sarp yerde bir kaledir. Her tarafı uçurumdur. Tek yolu vardır. Kalenin altında gün batısına karşı bir bucak vardır. Kaleye gelen gemiler burada yatarlar. Yalya demirleyip palamarlarını sahile vererek kıçtan kara olurlar. Denizden gelen rüzgâra açıktır. Dört mil Lodos tarafında tabii bir liman vardır. Bu limana Platos derler. Barçaların girebildiği bir limandır. Liman ağzında bir taş vardır ki büyük gemiler o taşı sol tarafa alıp içeri girerler.

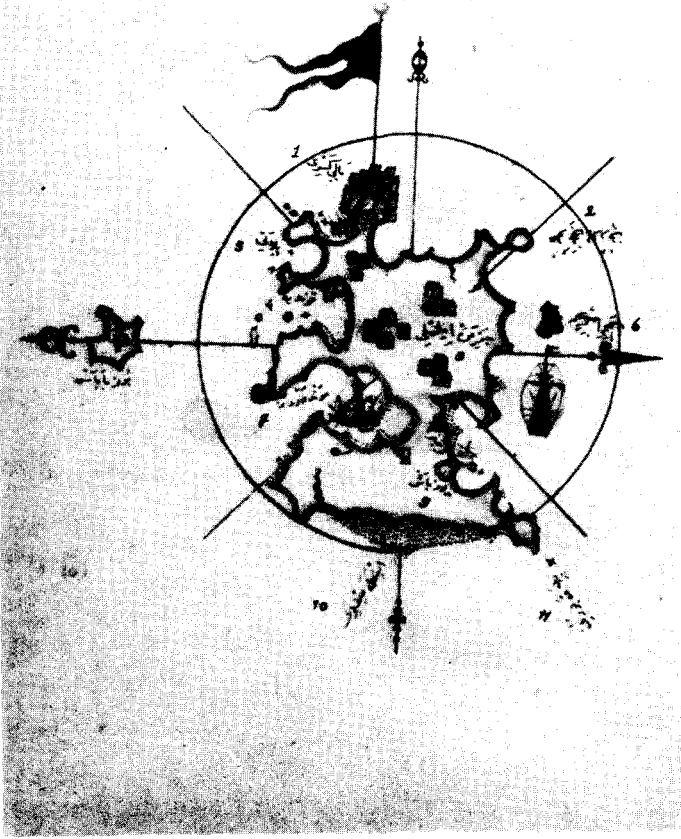
Her rüzgâra karşı yatak yerdir. Limanın kible tarafındaki burundan gün doğusu cihetine dolaşırsa KONDİYE denen büyük bir körfez vardır. Körfezin içinde bir köy vardır. Çoğu kez oraya gidilir. Kondiye körfezinin yatak (demir) yerini bulmak istenirse, körfez ağzında bir yumruca adacık vardır. O adacığın körfez tarafında bir taş vardır. Bu taş su yüzünde görünür. O taşı ve adacığı geminin kıçına alıp körfeze girdikten sonra sol tarafta bir alçak ince burun vardır. O burnu sol tarafa alıp içeri girerler ve Palamarı buruna volta ederler, demiri de istenilen vere funda edip yatarlar. İvi ve büyük limandır. Büyük gemiler girip çıkarlar. Limandan çıkıp Kondiye körfezinin ağzına

(106) TIYN: Çamur, balçık. Nahtum: Yunmak, temizlemek anlamlarına «kil» karşılığı, belki de Çanakkale seramiğinin terkiibine eskiden Limni'den gelen kil katılırdı.

geldikten sonra onsekiz mil karşısında bir ada vardır. Bozbaba denen ıssız bir ada vardır. Adanın bütün ağaçları palamut ağacıdır. Gemiler gidip palamut toplayarak satarlar. Bozbaba adasından Ilımlı adasına gelirken Mondoros körfezi vardır ki otuz mildir. Büyük bir limandır. Yüz pare gemi alır. Körfezin içinde bir köy vardır ki bazı gemiler gidip o köyün önünde yatarlar.

Yufka sulu, hoş bir yatak yeridir. Ilımlı adasının gün doğusu tarafları tamamen sıhhtir. Birçok gemileri mahvetmiştir. O sığırları dolaşıp burun hisar önünde olan Plaka burnundan çekinmeleri gerekir. Burnun ucunda Plaka denen bir taş vardır. Bu burnu Yozbaş limanı tarafına dolaşınca Kilisecik denen döküntülü bir liman vardır. Sığ yerdir, küçük ve eski gemilerin tâmirine müsait yerdir. Fakat o tarafta büyük gemiler ve barçaların yatmasına elverişli liman Yozbaş limanıdır. Bu limanın yıldız karşı olan burnunda bir taş vardır. Su yüzünde görünmez. Çekinmek lâzımdır. Limana girmek isteyen gemiler gündeğusu tarafına yakın yürürler, limanın içi iyice görününce demirleyip palamarlarını yıldız tarafındaki kenara bağlarlar, demirlerini de gündeğusu tarafına bırakırlar. Öyle yatarlar Limanın dört mil kadar gün batısı tarafında Göcenez isiminde harap bir kale vardır. Kalenin önünde mamur bir köy vardır.

Bucağın karşısında tabii bir liman (HÜDÂİ) vardır. Bu limana girerken yıldız tarafına yakın yürünür. Kible tarafı sıhhtir. Bu limandan sonra Kelp (KÖPEK) adasından başka yatacak yer yoktur. İsteyerek vatılacak bir yer değildir. Adanın karşısındaki Uhufçu burnundan Balıkesir kalesi oniki mildir. Vesselâm



HARİTA 5-

1-Balikesiri 2-Ulufeci burnu 3-Pilati 4-Kondiya 5-Cezire-i İlmli 6-Köpek adası 7-Mondoroz 8-..... 9-Yozbaş 10-İskele sığıları 11-Pılaka burnu

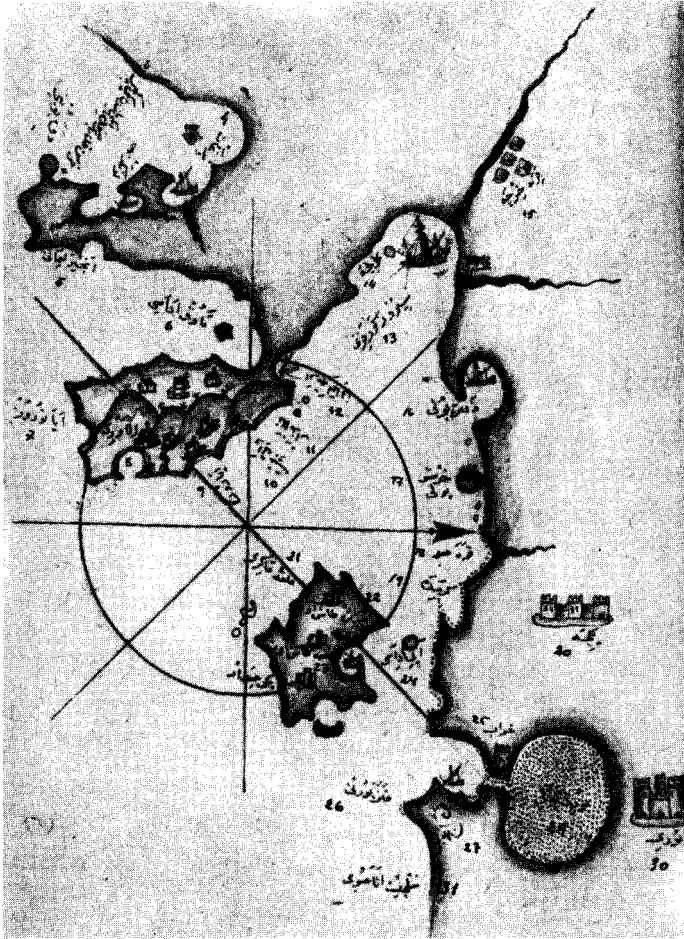
BU BÖLÜM TAŞOZ ADASINI ANLATIR

Taşoz, dağlık akar suları olan, üzerinde üç kalesi bulunan, çevresi altmış mil bir adadır. Mamûr kalelerin birine «Taşoz» derler ki adanın yıldız tarafındadır. Kalenin iki mil önünde bir liman vardır. Küçük gemiler girebilirler. Büyük gemiler liman karşısında, denizde yatarlar. Palamarlarını limanın harap binalarına bağlayarak demiri yıldız tarafına üç kulaç suya atarlar. Yaz günlerinde iyi yataktır. Su lâzım olunca limanın yakınında bir pınar vardır. Bol suyu vardır. Denize dökülür. Bu pınardan başka bir de çay vardır. Adanın şimdi üç kalesi vardır. Mamûr olan kalesine «Taşoz» derler. Limandan yukarda iki mil mesafede bir tepenin üstündedir. İkinci kaleye «Yeni Hisar» derler. Bu hisar adanın orta yerinde, dağ içindedir. Üçüncü kaleye KAKİRİ derler. Adanın gün batısı tarafında iki mil mesafede bir suru vardır. Kayanın üzerine oturtulmuştur. Kalenin önündeki sahiller yufka sulu demir yeridir. Fakat demir iyi tutmaz, tarar, açık yerdir. Siros körfezinden eserse zarar yapar. Tekrar yelken açmak lâzımdır ki kurtulursun. Demiri lodos tarafına döşerlerse yarlar vardır ki, o yarların önü demir yerleridir. Yufka sulu bir yerdir. Poyraz günlerinde yatılır. Ama adanın büyük parçalara asıl yatak yeri gün doğusu tarafında bir yumru kara ada vardır. O adanın denizden gelirken alâmeti budur: Taşoz dağlarının altında bir kara yumru adadır. O ada ile Büyükadanın arası bir mil kadardır. Büyük parçalar adanın yıldız tarafından girerler, palamarı o kara adaya bağlayıp demiri Büyükada yakınına, otuzbeş kulaç suya atarlar.

İçme suyu lâzım olursa karşıda, yani Büyükadada bir Çınarlı dere vardır. O dere yaz gününde akmaz. İki tarafından her neresinden bir-iki karış kazılırsa su çıkar. Az miktarda su da Küçükadada vardır. Ancak bir kayığa yeter. Adayı dolaşıp Taşoz önüne varıncaya kadar artık demir yeri yoktur. Limandan Rumeli kıyısı yedi mildir. Bu yedi mil arasında bir adacık vardır. O adacığa (Ayı Adası) derler. Adanın karşısında yani Rumeli kenarında bir liman vardır. Bu limana (Kiremit limanı) derler. Sığ yerdir. Küçük gemiler vardır. Bu limana gidilmek istenirse, karayele karşı ince alçak bir burundur. O burnu sağa alıp iskandil ile içeri girilir. Yıldız tarafından poyraz tarafına dolaşıp yatarlar. Fakat büyük gemilerin girmesi kabil değildir. Sığlık yerdir. Limanın gün batısı tarafında karasu derler bir büyük su akar. Meşhur sudur. Bu suyun tekrar günbatısı tarafında, dağ dibinde kavala denen bir bent vardır. Bu derbende merhum Sultan Selim hazretleri bir kale yaptırmıştır. Denizden kâfir kayıkları gelip o derbent'e gizlenip ayin yapmasınlar diye yaptırmıştır. Bundan evvel kâfir kayıkları o yerde türlü kötülük ederlerdi. Buranın günbatısı tarafında, dağ içinde çok güzel, geniş bir tabii liman vardır. Bu limana Deftere Boli derler. Buraya yelken ile büyük barçalar girer, çıkarlar. Limandan çıkıp Siroz körfezine giderken bu yolda bir su akar. Suyun yukarı başında bir geçit vardır. Bu suyun Saroz körfezinin yakınına kadar dolaştıktan sonra karşısına SİROZ suyu gelir. Bu suya büyük gemiler gidemezler. Onlar berideki harap Pirgos'un önünde yatarlar. Siroz suyuna küçük gemiciler girip tâ köy önünde yatarlar. Yüklerini hazırladıktan sonra tekrar de-

nize çıkarlar. Fakat büyük gemiler Pirgos önüne giderler, iskandil ile demirlerler, iki tarafa demir bırakıp (Çifte demir) yatarlar. Demir yerinin karşısında (Güllüce) denen bir küçük adacık vardır. Bu adacıklarla Rumelinin arası demir yeridir. Sapa yerdir, pek kimse gitmez. Siroz (SARoz) körfezine giren gemiler yıldız tarafına yürürler. Yatak yeri de o taraftadır. Siroz limanından Arpa limanı otuzbeş mildir. Şolok üzerinde Arpa limanı Siroz körfezinin Aynaroz tarafında bir bucak vardır. O bucakta yatan gemilere kible lodos günlerinde yatmaları uygun olur. Limana denizden girerken nişan (alâmet) budur: Burun ucunda iki küçük ada vardır. O adacıklara doğru gidip, adacıkları sol tarafa alıp içeri girerler. Adacıklar burun ardında denizde kalır. O adacıkların da Şolok tarafında bir büyük manastır vardır. Bu manastıra «Vatobit» derler. Yufka sulu demir yerleridir. Fakat rüzgâr denizden olursa orada gemi yatmaz. Açıktır. Gündoğusu Şolok tarafında bir manastır daha vardır. Bu manastıra Aynaroz derler. Aysa limanının yanında bir büyük manastır daha vardır. O manastırın ismi de (Filandar)'dır. Bağlı, bahçeli, akar sulu bir yerdir.

Vesselâm



TASOZ HARİTASI

1-Deve boynu 2-Harman kadar bir sığdır. İki yanından gemi geçer. 3-Longer 4-Boğaz 5-İncir limanı 6-Tavrık adası 7-Aya Noroz 8-Ela Veri 9-Aya Doze 10-Vati Beyit 11-Flandar 12-Arpa limanı 13-Siroz körfezi 14-Güllüce 15-Hırça karyesi 16-Deftere poli 17-Harsa poli 18-Kara su 19-Germide 20-Yenice 21-Kakiri kalesi 22-Taşoz adası 23-Kale-i Taşoz 24-Yeni hisar 25-Ayı adası 26-Harap 27-Fener burnu 28-Ağaç karyesi 29-Bori Gola 30-Bori 31-Selcik ana suyu 32-Marliye

BU BÖLÜM AYNARÖZ DENEN MANASTIRLARI ANLATIR

Burası aslında bir uzun burundur. O burunun uzunluğu seksen mildir. Rumeli kenarı ile bu burnun arasında bir kuru boğaz vardır. O boğazın iki tarafında olan denizin arası bir mildir. Alçak, kuru bir yerdir. Fakat burun dağı yerlerdir. O dağların deniz cihetindeki ucu okadar yüksek bir dağdır ki Kerçe adasından görünür. İkisinin arası yüzseksen mildir. Bu dağ da yüksektir. Üzerinden kar eksik olmaz. Etrafı manastırlardır. Keşişler otururlar. Bu manastırlar eskiden üçyüzaltmış kadarmış, fakat şimdiki halde altmış tane kadardır. Onun da ondokuz tanesi deniz kenarında ötekiler dağ içindedir. Bu manastırlarda katiyen dişi mahlûk bulunmaz, hep erkektir. İnançları yönünden kötü yolda olanlar (107) o manastırlarda perhiz hayatı yaşarlar, kendilerini herşeyden mahrum ederler. Fakat Türk korsanlarına hiristiyan korsanlarının, onlara da Türk gemicilerinin nerede bulunduğunu bildirmezler. Hattâ her birine kendi rahatları için, korkudan ekmek ve yiyecek vermekte tereddüt etmezler. Bu manastırlardan birine Alaveri derler. Bu manastır dağın doğu tarafında, denizden iki mil yukarıda bir yüksek tepede kurulmuştur. Kale gibi bir yerdir. Etrafında akarsular liman ve turunç bahçeleri vardır. Kiraz çok boldur. Bu kirazları kuruturlar, yıllık gıdaları olur.

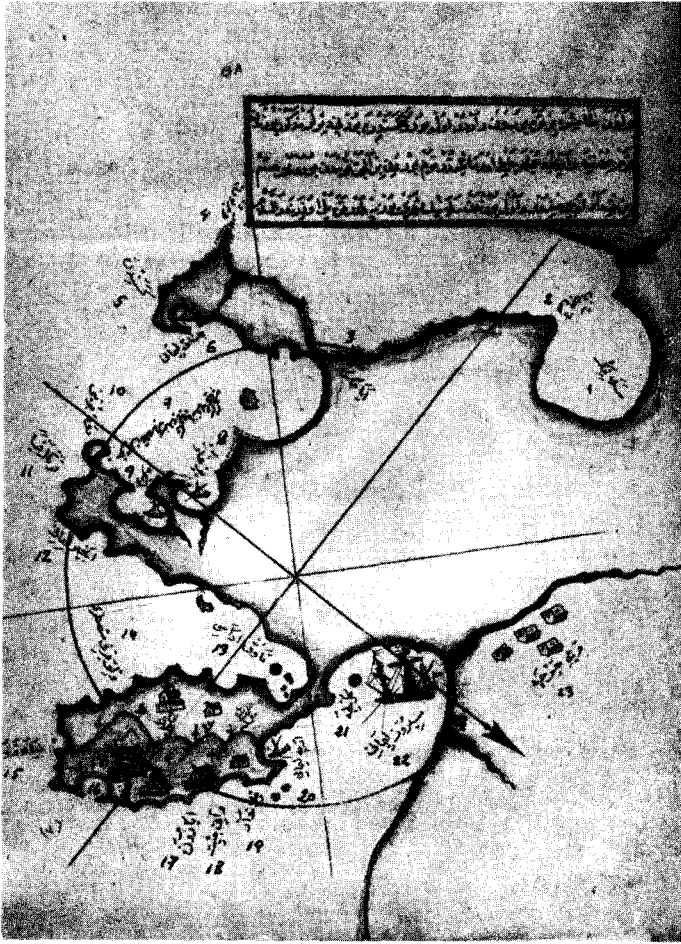
(107) Her din kendinden olmayanın yanlış yolda olduğu iddiasındadır.

Dörtüz kadar papaz bu manastırda yaşar. Hepsinin ayrı ayrı hücreleri vardır. Tarikatlarının gerektirdiği şekilde perhiz ederler. Keşişler ekmeklerini hamurlarını öküze yoğurturlar. Meselâ mermerden yontulmuş bir yuvarlak tekneleri vardır. Bu teknenin orta yerine bir yassı tahta dikmişler. Bu tahta mili üzerinde kılıcına döner. Aynı palamut değirmeni gibi yapmışlardır. Öküz döndükçe tahta da döner, tahta döndükçe papazlar hamuru bir ağaçla o tahtanın altına sürerler. Hamur iyice ezilip karıştıktan sonra teknedeki çıkarırlar. Bu sefer el ve yumrukla yoğururlar. Binsekizyüz kadar fodyayı (108) bir defada yoğurup pişirirler. Bu Alaveri manastırının önündeki kayalıkta bir küçük limancık vardır. Ancak bir kayık sığar. Fakat poyraza açıktır. Poyraz günlerinde limancıkta yatan gemi zarar görür. Bir keresinde bizim de başımıza geldi. Bu küçük limanda bir kayıkla yatarken gündoğusu poyraz esti. Kayık çarpınmaya başladı. Keşişler geldiler, kayığı dört bir etrafından çarmıha gerdiler ki kımıldamaz oldu. Fırtınadan böylece zararsız kurtulup yolumuza devam ettik. Bu limandan çıkıp Aynaroz dağı kıyısınca gün batısı üzerine dolaşırken karşıda bir küçük körfez vardır. O körfezde bir gemi yatabilir, ama iki tarafından bağlamazlar. Çünkü dar yerdir. Körfezin gün batısı karayel tarafında, kıyıda, içerde körfez dibine gidilirse, nihayetinde (TAVUK ADASI) denen bir küçük adacık vardır. O adada bir zamanlar papazların tavukları vardı. Tabii bir tuzlası vardır. Burada sultanî yapraklı okadar güzel lâleler olur ki... Bu adacığa keşişler Eşek-

(108) Fodla: Tayın ekmeği.

ler adası derler. Bu adadan İncir limanı otuz mildir. Kible tarafındadır. İncir limanı gün doğusu, poyraza açıktır. Ağzında bir sığılık vardır. Dikkat edilmelidir. Fakat kıyıda tabii bir liman olan Longöz limanı vardır. İki dağın arasına girmiştir, gayet büyük barçalar girip çıkabilirler. Liman etrafında büyük kara ağaçlar vardır ki top kundağı yapmak üzere kesilir. Limandan çıkıp iki mil kadar karayel tarafına gidilirse Pirgoz bucağına gelinir. Bu bucak batı karayelden başka bütün rüzgârlara kapalıdır. Bu limanın da etrafı karaağaç ormanıdır. Pirgoz limanının karşısında, yani Iodos cihetinde Çanak limanı vardır. Tabii bir limandır. Gemiler kible tarafındaki buruna yakın seyrettikten sonra burnu sol tarafa alıp içeri girerler. Palamarlarını poyraz burnuna bağlarlar, demiri karayel cihetine atıp yatarlar. Bu limanın dışında bir Kara burun vardır. Bu buruna Kesendere burnu denir. Bu burundan Kum burnuna kadar hep çam ormanıdır. Kum burnu, alçaktır, kumluktur. Uç tarafı sığılıktır. Bu burundan Selânik şehri karayel tarafında ve yüz mil mesafededir.

Vesselâm



AYNARÖZ HARİTASI

1-Selanik 2-Kara burun 3-Aya Mama 4-Kum burnu 5-Kesendire 6-Çanak limanı 7-Harman kadar bir sığdır. İki yanından gemi geçer. 8-Pirgaz 9-Longer 10-Deve boynu 11-Kartal kaya 12-İncir limanı 13-Tavuk adası 14-Valik Kızı Manastırı 15-Aya Noro 16-Alaveri 17-Aya Roze 18-Vati Beyti 19-Filandar 20-Arpa limanı 21-Güllüce 22-Siroz limanı 23-Hırça karyesi

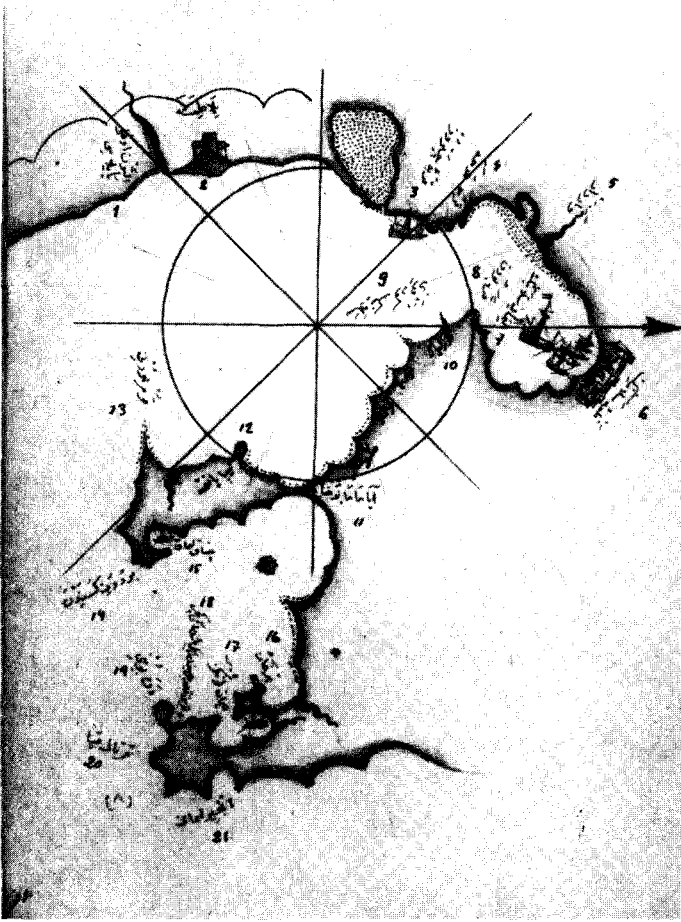
BU BÖLÜM SELÂNİK ŞEHRİNİ VE ETRAFINDAKİ SAHİL VE LİMANLARI ANLATIR

Selânik, deniz kenarında bir büyük şehirdir. Burçları ve hisarları ile yüksek bir kalesi vardır. Bu kalenin bir tarafı deniz kıyısında ötesi dağın üstündedir. Deniz ciheti alçaktır. Kalenin önünde yüz gemi demirlese barınır. Büyük gemiler bir urgan uzunluğu ile yatıp çifte demir atarlar. Kenarları sığdır. Limandan lodos cihetindeki KADIHA köyü önü otuz mildir.

Kadiha sahilden iki mil içerde kurulmuş büyük bir köydür. Koyun sahili yufka sulu demir yeridir. Büyük gemiler burada çifteliyerek yatarlar. Kenarlar sığdır. Sahile halat uzatamazlar. Bunun için iki taraflarına demir bırakırlar. Buradan buğday yüklerler. Kadiha'dan ÇİTOROZ köyünün önü iki mildir. Çitoroz da Kadiha gibi sahilden iki mil kadar içerde bir kırılık yerde kurulmuş büyük bir köydür. Köyün önündeki deniz de Kadiha gibi demir yeridir. Yaz günlerinde iyi bir yatak yeridir. Buraya gelen gemiler çiftelerle. Çünkü sahil sığlıktır. Büyük gemiler sahile çok yaklaşamazlar. Bu köyler, denizden bakıldığında bir tepe üzerinde görünürler. Gemiler bu tepeleri karşlarına alıp iskandil ederek yaklaşır ve münasip gördükleri yere demirlerler. Liman on mil kadar kible lodos tarafında bir kayanın üstüne kurulmuş bir kale vardır. Bu kaleye, BİLATİMENE derler. Onun kible tarafında LİKOSTEM suyu vardır. Yaz ve kış akar. Bilatimene kenarları yüksek dağlarla çevrilidir. Kible tarafından dolaşıp KOLOZ körfezine varıncaya kadar bu dağ-

lar Selânik körfezine sert rüzgârlar döker. Bu dağlara Turva Yuşelden veya Altunoğlu yaylası derler. Selânik körfezinin «Kum burnu» tarafı alçaktır. Kum burnundan Selânik'e kadar demir yeridir. Altunoğlu yaylası önleri demirlenmeye elverişli olmayan açık yerlerdir. Böyle bilirsiniz.

Vesselâm



SELANİK HARİTASI

1-Altunoğlu Yaylası 2-Pilati mene 3-Çiteroz karyesi 4-Kadaha karyesi
5-Vardar 6-Selanik karyesi 7-Selanik limanı 8-Kara burun 9-Selanik körfezi
10-Dalyan 11-Aya Mama boğazı 12-..... 13-Kum burnu 14-Kesendire burnu
15-Çanak limanı 16-Pirgaz 17-Longer limanı 18-Harman kadar bir sığdır. İki yanından gemi geçer. 19-Deve burnu 20-Kartal Kaya
21-İncir limanı

BU BÖLÜM AĞRIBOZ ADASINI ANLATIR

Rüzgârların oluşturup getirdiği rivâyetlerden Ağrıboz adası hakkında şu hikâyeye vardır: Bu ada eskiden Urum ili kıyılarına bitişik imiş. O zamanın selâhiyet sahipleri bu kara ile Rumelinin arasını kazarak denizi aradan akıtırlar ise hem kale emniyete alınır hem de balık ürününden ülkemiz çok yararlanır diye beylelerine arzemişler. Buraları kazıp denizi akıtmışlar. Böylece her taraftan balıkçılar gelerek dalyanlar kurmuşlar, ıgrip ve ağlar dökerek çok miktarda balık tutulmuş. Bunun için adaya (Ağrı Ponto) adası demişler. Burası kıyıya bitişik iken (Makri) derlermiş. Uzun bir adadır. Rumeli kıyılarınca uzayıp gider. Yüzseksen mil uzunluğu kırk mil genişliği vardır. Çevresi üçyüzlüktür. Dağlık ve akarsuları olan bir adadır. Buralarda bu adadan daha verimli bir ada az vardır. Denizden gelirken nişanı şudur: Dağlarının orta yerinde bir sivri dağ vardır. O dağ Midilli adasından görünür. Midilli ile Ağrıboz arası yüz mildir. Gündoğusu veya günbatısı üzerinde gidip gelinir. Bu yüksek dağa (Yayla dağı) derler. Bu dağdan Ağrıboz kalesi yirmi mildir. Kale, adanın orta yerinde lodosa karşı ve sahildedir. Üç tarafı deniz bir tarafı karadır. Kale ile Rumeli arası bir ok atımı kadar yerededir. Rumeli tarafında bir kale daha yapılmıştır. Bu kalenin arasından deniz geçer. Sığ bir yerdir. İki kale arası boğazdır. Bu boğaz günde birkaç defa aşağı yukarı dönüp akar. Bu akıntılara su değirmenleri kurmuşlardır. İki kale arasında ağaç bir asma köprü vardır. Boğazdan bir gemi geçecek olsa köprü kaldırılır, askıya alınır. Gemi geçin-

ce tekrar yerine konur. Büyük barçalar geçemez. Sığdır. Kadirga geçer. İri barçalar aşağıdan, kible tarafından gelirler. Çünkü asıl liman kible tarafındadır. Büyük ve tabii bir limandır. Burada yatarlar, demirledikten sonra, kale önüne palamar bağlarlar. Liman yüz parça gemiyi barındırmaya elverişlidir. Limanın kible tarafı ağzından biraz dışarda küçük bir adacık vardır. Bu adacığa (PAŞA adası) derler. Ağrıboz fethinde bu adacığa merhum Mahmud Paşa hazretleri çadır kurmuş imiş. Adanın karşısında, Ağrıboz'un kenarında, kaya içinden çıkan bir su vardır. Gayet bol akar. Ağrıboz fethinde Rumeli kıyısından suyun yanına gemilerden köprü kurup asker geçirmişler. İkiisi arası iki mildir. Bu yerin Şolok tarafında alçak, ince bir burun vardır. Tuzla burnu derler. Uç kısmı sığdır, onun için bu burundan kaçıp Rumeli tarafına geçerler. Rumeli tarafı derindir. Orada bir Vati limanı vardır. Tabii limandır. Buradan Kızılhisar doksan mildir. Şolok üzerindedir. Adanın Şolok tarafında, kibleye karşı, iki mil kadar denizden yukarda yerli bir kaya vardır. Liman bu kayanın etrafında kurulmuştur. Fakat sert rüzgârlara, sağnaklara açık bir yerdir ki tarif edilemez. Eğer bir gemi burada bir sağanağa rastlarsa mutlaka zarar görür. Adalar içinde bu kadar sağanaklı bir yer yoktur. Hisarın gümbatısı tarafında, üç mil mesafede, Ağrıboz açığında bir ada vardır. Kara ada derler. İssiz bir adadır. Buraya gelen gemiler Ağrıboz adasına karşı yatarlar. Gün doğusu tarafına doğru dolaştıktan sonra Ağrıboz tarafında bir bucak vardır. Mersincik denir. Pınarı vardır, iyi bir sudur. Ekseri yolcu gemileri uğrayıp su alırlar. Bu suyun gündoğusu tarafına dolaşılır.

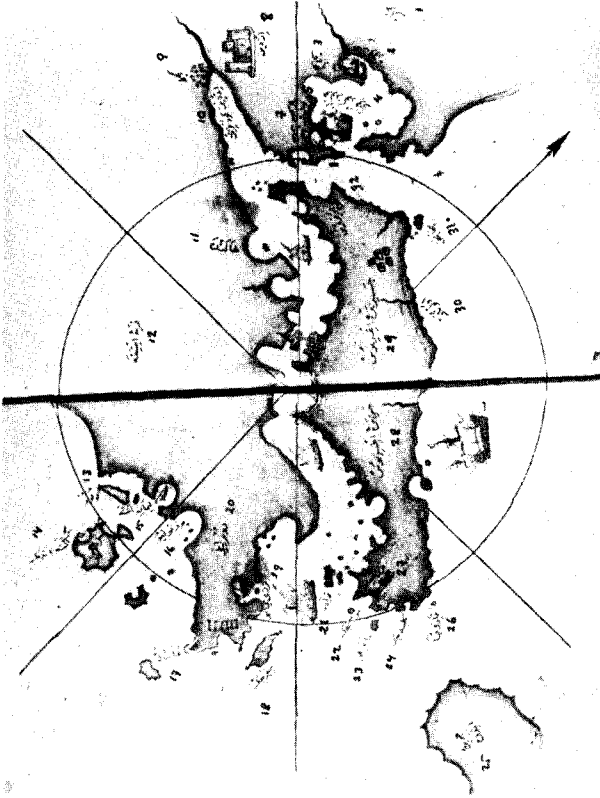
sa Kilisecik bucağına varılır. Burada da içecek su vardır. İkisi arasında, bir mil mesafede bir yumru adacık vardır. Mantilo adası denir. Onun karşısındaki Ağrıboz burnuna KAVO MANTILO derler. Bu burnunla denizde olan adacığın arası çok derindir. Yelkenli barçalar geçer. Onun karşısındaki burnun Poyraz tarafına dolaştıktan sonra bir küçük adacık gelir. Buna da Gazi Kaya derler. Bu kayanın on mil kadar karayel tarafında, Ağrıboz adasında bir bucak vardır. Gemiler bu bucakta yatarlar. Bunun deniz tarafından nişanı: Adaya benzeyen bir burundur. Burnu sağ tarafa alıp gelince liman ağzı açılır. İki dağın ortasına girerler. Buradan çıkıp Ağrıboz kenarından karayel tarafına gidilince ULUNAR köyüne gelinir. Bu köyün önünde küçük gemiler yatarlar. Buğday yüklerler. Ulunar'ın karayel cihetinde SIÇANCIK adacığı vardır. Bu adacıkla Ağrıboz adasının arası yatak yeridir. Fakat keşişleme tarafından girilirse döküntüler vardır. Bu döküntüleri gözetmek lâzımdır. Siçancıktan KOLOS körfezinin ağzı yirmi mildir. Körfez ağzının gün batısı tarafında bir liman vardır. Bu limana EFTALYA denir. Büyük barçalar girip çıkarlar. İki dağın arasındadır. Her tarafı derindir. Bu limandan çıkıp KOLOS körfezine gidilirse karayel üstünde KOLOS limanı bulunur. Bu liman iyi bir yatak yeridir. Denizden gelirken nişanı: Karayel, Yıldız tarafında, yüksek bir yerde KOLOS'un harap kalesi vardır. Kale görününce Gündoğusuna karşı bir alçak burun görünür. Bu burun ilk baharda yeşildir. Diğer mevsimlerde kırlaşır.

Burnun üzerine yarım mil kadar sokulup burnu sol tarafa alarak içeri dolaşırlar. Tabii bir limandır. Bü-

yük barçalar yatarlar. Bu limana girmeyip ERMİYE önüne gidilirse orası da yatak yeridir. Gemiler gidip buğday yükletirler. Bu limanın kible şolok tarafında bir adacık vardır. O adanın üzerinde bir kilise vardır. Bu adacıkla Rumeli sahili ortası yatak yeridir. Onun şolok tarafında bir bucak vardır. O bucak da yatak yeridir. Bu bucaktan çıkıp KOLOS körfezinin ağzına varılırsa, o ağzın poyraz tarafında demir ve palamar ile yatılabilir. Lodos tarafı dağ dipleri olduğu için derindir. Eftalyadan başka orada yatak yeri yoktur. Eftalya'dan çıkıp İZDİN Körfezine dolaşılırken burun ucunda iki adacık vardır. O adacıkların araları çektirilere yataktır. Yani kürekle girip çıkmak kabildir. Fakat asıl yatak yeri bu adacıkların karşısında ORYOS önüdür. Oryos denizden bir mil kadar mesafede bir kaledir. Yüz pare gemiyi barındıracak yerlerdir. Büyük barçalar yatıp demirleyebilirler.

Buradan İZDİN tarafına gidildiğinde ORYOS limanına karşı Ağrıboz Adası burnunda bir taş vardır. Bu taş su yüzünde görünür. O taşın batı lodos tarafına geçtikten sonra Rumeli kenarında bir liman vardır. Efrenc tayfası bu limana SANKOLO derler. Tabii bir limandır. Bu limandan çıkıp İZDİN Körfezine gidilirse İzdin'e girmeden iki mil kala, yıldız tarafında demirleyip yatarlar. İzdin kasabasına ancak böyle varırlar. İzdin suyunu geçmezler. Buradan İzdin kasabası beş mildir. Şehir hem alçak, hem de düz yerededir. İzdin Körfezinden çıkıp Ağrıboz Kalesinin önüne giderken o yolda bir kaç ufak adacık vardır ki EŞEK Adaları derler. Bazıları KARA ADALAR da derler. O adaların karşısında Ağrıboz burnunda bir taş vardır. Bu taş

deniz yüzünde görünmez. Dikkat etmek lâzımdır. Bu taşı gün doğusu tarafına döndükten sonra LİPSOZ Limanı vardır. O limanın karşısında yani Rumeli kenarında TALENDE Limanı vardır. İyi bir yatak yeridir. Gemiler gelip buğday yüklerler. Buraya emniyetle varmak için o adacığı sol tarafa alıp içeriye girerler. Palamarlarını adaya bağlayıp demiri Rumeli tarafına atarlar. Yufka sulu yatak yeridir. Buradan çıkıp Ağrıboz Kalesine giderken Rumeli tarafında bir bucak vardır. Bu bucakta iyi su vardır. Bucağın karşısında yani Ağrıboz Adasında POLTOKE köyü vardır. Akarsuları nar ve turunç bahçeleri olan bir köydür. Bu köyden Ağrıboz Kalesi oniki mildir. Ağrıboz Kalesinin evsafını yukarıda anlattık. Tekrara lüzum yoktur vesselâm.



HARİTA 9

- 1-Harap 2-Koloz limanı 3-Kavak 4-Koloz körfezi 5-Ertepe 6-Iklimye 7-Saf Nikola 8-İzdin 9-Harap 10-İzdin körfezi 11-Talemde 12-Istika karyesi 13-Külür 14-Ekene Venedik 15-Atina limanı 16-Porto liyo 17-Temaşalık 18-Birecik 19-Terzi kayası 20-Rumeli 21-Kırada 22-Mersincik 23-Mantilo 24-Kilisecik 25-Andire adası 26-Gazi Kaya 27-Kızıl Hisar 28-Agribos adası 29-Agribos Adası 30-Ulunar 31-Sıçancık 32-Oyros

BU BÖLÜM MIDİLLİ ADASINI ANLATIR.

Bu ada dağlık bir yerdir. Akarsuları vardır. Çevresi yüzaltmış mildir. En meşhur kalesi adanın gündöğusu tarafında poyraza karşı ve Anadolu karşısındadır. Sivri bir kavalık burnun üzerine kurulmuştur. Bu burnun iki tarafı iki limandır. Önündeki liman yıldız tarafındadır. YENİ LİMAN denir ve kâfir yapısı bir kalesi vardır. Bu liman yıldız rüzgârına açıktır. Kible tarafındaki limana ESKİ LİMAN denir. Bütün rüzgârlara karşı muhafazalıdır. İyi bir limandır. Fakat büyük barçalar giremez, sığdır. Kale önündeki yeni limanın altı mil kadar yıldız tarafında bir küçük adacık vardır. O adacığa BALTAOĞLU Adası denir. Adanın Midilli Kalesi tarafından yana olan boğazdan geçerse yedi kulaç su vardır. Fakat ekseri gemiler poyraz tarafındaki boğazdan girip çıkarlar. Çünkü denizden gelip gitmeğe daha elverişlidir. Bu adacıktan ondört mil yıldız tarafı Tokmak ve Manide adalarıdır. O adaların Midilli Adasına yakın olan adaya KESENDERLİK derler. Sarp bir adadır. Deniz tarafında olan adaya KÜÇÜK TOKMAK derler. İki adanın ortası sığ yerlerdir. Çekinmek lâzımdır. Bu sığlardan gemi geçmez. Kesenderlik Adasına yakın yürürlerse iyi havalarda kürekle kadirge da gecer. TOKMAK'a Midilli Kalesi tarafından gelinirse bir akca adacık sol tarafta kalır. Büyük TOKMAK sağ tarafta kalır. İceri girip palamarı Büyük Tokmak'a bağlarlar, demiri Midilli Adasına karşı atıp yatarlar. Limana yıldız tarafından girmek lâzım gelirse Midilli Adası burnundan acık yürümek lâzımdır. Bölük bölük döküntü büyük taşlar vardır. Bu burnun karayel tara-

fına dolaştıktan sonra GÖREKE burnuna gelinir. Sarp, taşlık bir burundur. Bu burnun kible tarafında ancak bir geminin yatacağı yer vardır.

Bu demir yerinin alâmeti: Oradaki adacığı şolok tarafına alıp karayel istikametinde bucağa girerler ve yatarlar. Buradan çıkıp Molava tarafına giderken bir burun gelir. O burnun ucunda bir taş vardır. Bu taş bir gemiyi batırmıştır. Çekinmek gerekir. O taşı geçip Çınarlıdere önüne geldikten sonra üç mil kadar açıkta, su yüzünden görünmeyen büyük bir taş vardır. Dikkat etmek lâzımdır. Meselâ Çınarlıdere'den Anadolu kıyısındaki SÜRÜCE burnuna doğru yürürken Allah bilir ama, o taşa rastlamak kabildir. Bu taşın üzerinde kâfirler zamanında dikilmiş bir mermer varmış. Direk düşmüş. Şimdi o taşın üzerinde yatmaktadır. Bu taşı geçtikten sonra tâ MOLOVA'ya varıncaya kadar sakınacak bir şey yoktur. Daha evvel anlattığımız Tokmak Adasından Molova kalesi yirmi mildir. Molova, Midilli Adasının yıldız tarafında, karayele karşı, deniz kenarında bir yüksek yerdedir. O kalenin günbatısı tarafında, yani kalenin altında, yar dibinde bir küçük limancık vardır. O küçük limana sandallar girip yatar. Fakat kadırgalar için yatak yeri bu limandan altı mil ötededir. Burada iki ada vardır ki, kimseve faydası yoktur. Fakat Midilli Adasına yakın olan ada ile Midilli arası iyi bir liman yeridir. O limana evvelâ Molova tarafından girilir. Çünkü günbatısı tarafında sığlar vardır. Girmek icap ederse bu adacıkları sağ tarafa alıp Midilli ile onun arasından dolaşıp yatarlar. Adacığın uc burnunda bir taş vardır. Bu taş dolayısıyla Midilli Adasına yakın yürünür ki ancak böylece o taştan kur-

tulunmuş olur. Bu taşı geçip içeri girdikten sonra palamarı adacığa bağlayıp demiri de Midilli Adası tarafına atarak yatarlar. Oraya yakın, Midilli Adası kenarında bir köy vardır. Bu köye PETRE Köyü dendiği için limana da PETRE Limanı denir. Bu limandan oniki mil güneybatısı tarafında AYATODORO köyü vardır. Bu köyün önünde küçük gemiler yatarlar. Denizden yaklaşırken demir yerinin nişanı şudur: Yol üstünde KAKO Adası vardır. Bu ada denizde kalır. Küçük gemiler köy önüne yakın yatarlar. Bu köyden onsekiz mil güneybatısı tarafında SIGRI limanı vardır. Bir harap kalenin önünde geniş bir liman vardır. Bu limana yüz parça gemi girebilir. Her iki tarafından girip çıkarlar. Lodos tarafından büyük barçalar girip çıkabilirler. Yıldız istikametindeki boğaz sığdır. Kadırgalar ve ağır barçalar girip çıkarlar. Sakin gün olunca mavna girip çıkar. Bu boğazın küçük ada tarafına yakın bir sığlık vardır. O sığlığın üzerinden kadırgalar geçer. Limana girdikten sonra pirgosa karşı demirlerler. Alçak ve düzlük bir yerdir. Burada iki kuyu vardır. Gemiler bu kuyulardan yararlanıp su alırlar. Bu limandan çıkıp Herse kö-Bu taş su yüzünde görünür. O taşın batı lodos tarafınyü önüne varıncaya kadar altı millik bir mesafe vardır. Bu volda SIGRI limanı ağzında bir çay vardır. Çohlinde derler. Çınarlar arasında bir çaydır. Bu çaydan Herse kövü beş mildir. Herse, deniz kenarında büyük bir köydür. Köyün önü beyaz kumlu ve yufka sulu bir demir yeridir. Ekseri gemiler gidip yatarlar. Köyün önündeki bahçelerde kuyular vardır. O kuyulardan su alıp yollarına devam ederler. Yüz gemi aynı zamanda yatabilir. O kadar geminin kalabalık halkına su temin etmek kabildir. Orada bir çay vardır. Yaz günlerinde

bu çaydan içmezler, kuyulardan içerler. Herese önüne gitmek istenirse, köyün iki mil kadar günbatısı tarafında adaya benzeyen bir burun vardır. Burnun üzerinde eski günlerden kalma bir Pirgos vardır. Uzaktan görünür. İyi bir nişan (kerteriz) dir. Herse köyünün gündoğusu tarafında olan burnu, doğu tarafından dolaştıktan sonra HURİŞ dedikleri bir çınarlı dere vardır. Bu dere yaz ve kış akar. O çayı da gündoğusu tarafından dolaşıp bucağa girdikten sonra o bucakta PUDİSE denen söğütlü bir çaya gelinir. Bu çayın tekrar gündoğusu tarafında MAKARA suyu akar. Suyun etrafı bağlarla çevrilidir. Bu suların önleri açık yerlerdir. Burada gemi yatmaz. Fırsat kollar, sularını alıp yollarına devam ederler. KALNİYE, bir büyük körfezdir. Bu körfezin ağzından içeri kadar onsekiz mildir. Bu körfezin etrafı dolaşılıp tekrar körfez ağzına gelinceye kadar kırkdört mildir. Körfez ağzında bir sığlık vardır. Sığlığın bazı yerleri görünür, bazı yerleri görünmez. Çok dikkat ederler. Meselâ: Körfezin ağzında KARBİYE denen bir adacık vardır. O adacığın günbatısı tarafı sığdır, dikkat ederler. Gündoğusu tarafı derindir. Böylece körfeze gündoğusu tarafından girerler ve sığlığı geçinceye kadar gündoğusu tarafından uçak yürümezler. Sonra diledikleri yere demirlerler. Bazı gemiler o sığılardan içeri girdikten sonra gündoğusu tarafındaki FESLİGE köyü karşısına gidip demirlerler. Buranın nişanı: Harap bir pirgostur. Onun karşısında yatarlar. Fakat çektiriler bu sığılardan içeri girdikten sonra günbatısı tarafında HIZIR İLYAS Adasının yıldız tarafından dolaşıp bu bucakta yatarlar. Küçük ada üzerinde AYA YORGİ kilesesi vardır. Bunun önünde su yüzünden görünmeyen bir

taş vardır. Dikkat etmek lâzımdır. Bu körfezin ağzını tam bilmek isterseniz işareti şöyledir: Uzaktan dağ arasında alçak bir yer görünür. Bazıları o alçak yeri körfezin ağzı zannederler. Yaklaşınca o alçak yer belirir. Halbuki o alçak yerin günbatısı tarafında olan yüksek yere doğru gidilirse ağır belirir ve önünde olan adacık ortaya çıkar. Bu adacığın gündoğusu tarafından içeri girilir. KALİNE körfezinin ağzından KELEMİYE körfezi ağzının gündoğusu tarafına kadar otuz mildir. İkisi arasında, KALİNE ağzının gündoğusu tarafından boğazı çıktıktan sonra ilk burun ucunda bir büyük taş vardır. Bu taş su yüzünden görünmez. Dikkat etmelidir. Fakat limanlık günlerde o taş ile Midilli Adası burnu arasından kadirge geçer. O taşı gündoğusu tarafında bırakıp, tekrar gündoğusu tarafına KELEMİYE limanına karşı gidilirse, önüne bir büyük yumru burun gelir. Bu burna MERSİN burnu derler. O burnun günbatısı tarafında VİRŞE deresi vardır. O dere-den bir çay akar. O çayı ve Mersin burnunu tekrar gündoğusu tarafına dolaşıp KELEMİYE körfezine doğru giderken yol üstünde EVRİYANOS (Orvanos) denen bir büyük dağın yumru burnu vardır. O burnun ucunda MELİSA Adası vardır. O adayı poyraz tarafına dolaşınca KELEMİYE körfezi gelir. Bu körfezin ağzından içeri kıyıya kadar oniki mildir. Körfezin nihayetinde LARİSA dağı vardır. O dağın dibindeki kava arasından büyük bir su çıkar. Bu sudan at şecemez. Onun için taş döşeyerek bir köprü yapmışlardır. Üzerinden yürüyüp geçerler. Suyun deniz kıyısına yakın olan yerinde bir ılıca vardır. Gavet faydalı bir ılıcadır. İlicanın karayel tarafları tarlalardır. Tarlaların ortasından KELEMİDE çayı akar. Çayın yakını KELEMİYE köy-

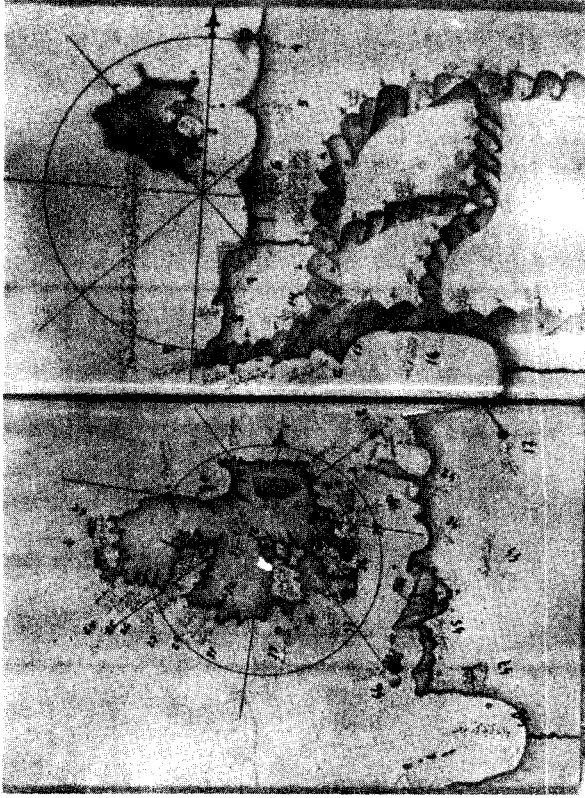
leridir. Deniz tarafından gelirken körfezin ağzını tam bilmek isterseniz: Evvelâ körfeze yakın adacıklar bulunur. Ondan sonra poyraz tarafında kızıl gibi iki bölük görünür yığınlar vardır. O tepeleri sağ tarafa bırakıp sol tarafta, yüksekteki yumru kaya uzaktan harap bir bina gibi görünür. Bu kayayı sol tarafa alıp ortadan yürürlerse boğaz bilinmiş olur. Boğazın da orta yerinde bir taş vardır. O taş su yüzünde görünür. Bu taşın iki kenarından gemi geçer. O taşı geçtikten sonra hangi tarafa istenirse oraya gidip demirlenebilir. Boğaza girdikten sonra günbatısı tarafında ŞİRA denen bir su akar. Bazı gemiler o suya yakın yatarlar. Sularını alırlar. Bu limanda üç dörtyüz gemi yatabilir. Körfez ağzından çıkıp Midilli Kalesi tarafına dolaşırlarsa VARYA burnunun kenarları yufka sudur. VARYA burnundan Midilli Adası altı mildir. Midilli Adasının bütün etrafını anlattık. Şimdi de Midilli'nin karşısındaki Anadolu sahillerini anlatalım ki, hepsi de faydalı olsun. EMEK YEMEZ burnundan anlatmaya başlayalım: Dolaşıp İncir limanına, oradan MARDELİÇ KALESİNE kadar Anadolu kıyısındaki Emekyemez Baba bir yumru burun ucunda yatar. Bir evliya-
dır koyun güderek yetişmiştir derler. O velî hürmetine şimdi bile her geçen gemi denize bir miktar pekimet atar. Martı kuşları üşüşürler. Emek Yemez bur-
nu bir dağdan inip denize uzanmış bir yumru burundur. Emek Yemez Baba'nın namazgâhı o burnun üzerindedir. Şimdi oraya bir kabir taşı dikmişlerdir. Bu burnun yıldız tarafları sarptır. Gemiler barınamaz. Daha dört mil kadar yıldız tarafına gelmek lâzımdır ki, demir yeri bulunsun. Burada AKLİMAN denen bir

burun vardır. Poyraz günlerinde burnun kible tarafında küçük gemicikler yatabilir. Büyük gemiler poyraza karşı denizde yatarlar. Buradan tâ boğaz ağzına gelinceye kadar kırksekiz mildir. Bu mesafe arası yufka sulu yerlerdir. Fakat rüzgâr denizden olunca yatılmaz. Emek Yemez Baba'nın kible tarafları tâ Deve Boynuna varıncaya kadar hep derin yerlerdir. Deve Boynu dört mildir. Bunun iki tarafı demir yerleridir. Deve Boynunun gündoğusu tarafına altı mil kadar yaklaşıktan sonra SİVRİCE denen bir limancık vardır. Eskiden kalma harap, küçük bir kaledir. O kalenin önünde kurulmuş bir liman vardır. Fakat bugün doldurulmuştur, gemi giremez. Limanın diğer taraflarına gündoğusu, poyraz ve yıldız estiği günler bu yer yataktır. Günbatısına karşı yatarlar. Yakınında bir çeşme vardır. Oradan da su ihtiyaçlarını görürler. Sivrice burnunun ucunda bir taş vardır. Limanın gündoğusu tarafında deniz üzerinde, yüksekçe bir kayanın başında harap bir kale vardır. Behram derler ve o kalenin karada, yanında ve yakınında bir köy vardır. Mamur yerdir. Harap kalenin altında yapılmış küçük limancığa günbatısı tarafından girerler. Devamlı rüzgârlar bu limanı doldurmuştur. Şimdi ancak küçük gemicikler girebilirler. Bu limancığın iki mil kadar gündoğusuna dolaşıktan sonra KADIRGA BURNU'na gelinir. O burnun gündoğusu tarafı iyi demir yeridir. Buradan tâ Edremit limanına varıncaya kadar esaslı bir yatak yeri yoktur. EDREMİT Limanı kâfir yapısı bir küçük limancıktır. Şimdi oraya küçük gemiler girerler. Denizden gelirken limanın nişanı şudur: KAZDAĞI kenarlarına yakın, tâ ki körfezin tamamı görü-

nünceye kadar yürünür. Limanın sonunda kavak ağaçları vardır. Kavaklar istikametinde yürünür. Kible tarafında, sahilde kızıl bir tepe görülür. O tepeye yaklaşıncı limanın döküntüleri geçilmiş olur. Ondandır sonra karayel tarafından içeri girilir ve demirlenir. Ayaklı suyu liman içine akar. Büyük bir sudur. Bundandır başka karayel tarafında bir çay vardır. Bu çaydan ötesi Edremit şehridir. Limandan çıkıp Armut Adasının önüne varılırsa burası da ağır barçaların yatağıdır. Denizden gelirken bu yerin nişanı da YUNO adalarını şolok tarafına alıp o adalar yakınında tâ Anadolu kenarlarına gelince bütün adalar tamamlanmış olur. Ondandır sonra Anadolu taraflarında batıya karşı bir boz burun görünür. O burnu yıldız tarafına alıp onun kiblede yanına demirlenir. Fakat orta yerde bir sığılık vardır. Su yüzünde görünür. Bu sığılığa dikkat etmek lâzımdır ki, emin olunsun. Sığılıktan kurtulmak için boz buruna yakın gitmek lâzımdır. Veya o adacığa yakın gidip sığılığı gördükten sonra istediğiniz şekilde demirleyebilirsiniz. Eğer buraya uğramayıp Yunon adalarında PİRİGOSLU limanına giderlerse bu liman çok güzel tabii bir limandır. Yüz pare gemiyi barındırabilir. Fakat içecek suyu yoktur. PİRİGOSLU limanına gitmek istenirse: Pirgoslu ada, Yunon adalarının karayel tarafındadır. Bu adayı karayele alıp o adaya yakın gidilir. Derin yerdir. Sakınacak bir şey yoktur. Fakat bu Pirgoslu adasına gece gidilir ise adayı sol tarafa alıp adanın kenarına yaklaşılr, oradaki Yumru Tepe ile Pirgoslu adasını bazıları boğaz zanneder, fakat boğaz değildir. Bir alçak, kuru yerdir, etrafı yük-

sektir. Burasını sol tarafa alıp biraz içeri girerler. Bu takdirde Pırgos tam karşıya, karayel istikametine gelir. Limanı ağzladığı oradan anlaşılır. Ondan sonra yıldıza dönüp demirlenir. Geminin yattığı yerden Pırgos karayel üzerine gelir. Fakat bu ameliye büyük gemiler içindir. Çektiriler için Yunda adalarının her tarafı limandır. Yunda adalarını yıldız tarafına alıp burnun kible tarafında bir burun vardır. Buna Bakla Burnu derler. Bu burun Anadolu'dan yana bitişik bir ada gibidir. O burnu kible tarafından dolaşıp gündoğusu üzerine Anadolu kenarına vardıkta orada bir sığılık liman vardır. Eski liman denir. Buraya küçük barçalar girer. Buraya varan gemicikler Bakla Burnu tarafından gelip girerler. Fakat değme kimse yolunu bulamaz. Sığdır, bu sebeple ekseri gemicikler bu limanın üç mil kible tarafında Kadırğa Burnu'na varırlar. İnce, alçak, kumsal bir burundur. O burnun yıldız tarafında yatarlar. Burası Midilli Kalesinin iskelesidir. Buradan Midilli Kalesi onsekiz mildir. Midilli'nin boğaz gemileri buradan yük alır, verirler. Bu karyeden şehir iki mildir. Ovalık bir yerdir. Bu denizin kenarında asıl meşhur olan liman ENCENÖZ limanıdır. Meselâ bu liman Anadolu ile bir uzun kara adanın arasına girerler. Buraya kara tarafından girmek kolaydır. Geniş bir yerdir, derindir. Kible tarafında olan ağızdan girmek zordur. Çok dardır. Adaya yakın bir taş vardır, su yüzünden görünmez, bu boğazda biraz Anadolu yakasına yakın yürünmelidir. Liman geniştir, yüz gemiyi barındırabilir. Limanın içinde sığılık vardır. Bu sığıllara gündüz kayıklar girer ve yatarlar Fakat bu sığılıktan değme kimse başarıp giremez. Limanlık olan ada ile

denizde olan adanın ortası sığdır, gemi geçemez EN-CENOZ limanından, kible tarafına dört mil mesafede PİRGOSLU adası vardır. Her tarafı derindir. Fakat demir yeri değildir. Bu adadan günbatısına karşı bir bucak vardır. Bu bucakta demir ve palamar ile küçük gemiler yatarlar. Bu adanın karşısındaki Anadolu kıyıları yüksek ve dağlıktır. Bu dağları gündeğusu tarafına dolaşıp geçtikten sonra ÇANDARLI denen bir kale vardır. Mamur bir yer olan bu kalenin gündeğusu tarafları demir yerleridir. Bunun gündeğusu tarafları körfezdir. Fakat sapa yerlerdir. Büyük gemiler giremezler. Böylece bilinsin, vesselâm.



HARİTA 10

1-Bozca ada 2-Bozca ada limanı 3-Yardım limanı 4-Çökertme 5-Rum bur-
nu 6-Bu şekiller harap binalardır. Eski İstanbulluk derler. 7-Kızılca, Tuzla
suyu 8-Ak liman 9-Emek Yemez burnu 10-Deve boynu 11-Sivrice bina
harap 12-Behram battal limanı 13-Mamur karye 14-Behram bina harap
15-Kadırğa burnu 16-Edremit Körfezi 17-Pınar ayaklı 18-Yurt adaları
19-..... 20-Molava burnu 21-Aya Noroz kalesi 22-Sığır limanı
23-Hirse suyu 24-Haruş suyu 25-Pernore suyu 26-Makra suyu 27-Karbiye
adası 28-Felniye körfezi 29-Aya Fika 30-Verşe suyu 31-Mersu 32-Midilli
asdası 33-Melise adası 34-Kelmiye Körfezi 35-..... 36-Sarı alaca
37-Varye burnu 38-Eski liman 39-Yeni liman 40-Baltaoğlu adası 41-Tok-
mak adası 42-Bakla burnu 43-Aya Zesend 44-Anadolu Vilâyeti 45-Ayh-
noz limanı 46-Bergazlı ada 47-Çandarlı kalesi 48-Çandarlı körfezi.

BU BÖLÜM FOÇA KALELERİNİ VE İZMİR'İN KARABURUN KIYILARINI ANLATIR

Foça hakkında şöyle bir rivayet vardır: Eski FOÇA'yı evvelâ VENEDİK tüccarları yapmışlardır. YENİ FOÇA'yı CENEVİZ tüccarları yapmışlardır. Bunlar hakkında şöyle nakl olunurki o tarihte Anadolu kıyıları müslümanlıktan evvel buraya bir çok VENE-DİK tüccarları gelirler. Anadolu da vilâyet padişahına (Beyine) her ne verirlerse verirler ve bir kale yapacak kadar yer isterler. Hem siz çok mal sahibi olursunuz, hem de biz faydalanırız derler. İstekleri kabul edilir ve böylece Eski FOÇA'yı yaparlar. Ceneviz tüccarları kendi kumaşlarını ve diğer eşyalarını getirmek için bir depo yapmak üzere yer talep ederler. Böylece de Yeni FOÇA yapıldı. O vakitten beri Yeni Foça'dan Ceneviz tüccarları eksik olmaz. Ben de, yazımda anlattığım şekilde Ceneviz tüccarlarının Yeni Foça'da oturduklarını gördüm. Fakat şimdi dağılıp gitmişler. Onlardan kimse yoktur. Yeni Foça önüne gitmek istense, kale önünde gemi yatamaz, çünkü Yıldız ve Poyraza açıktır. Fakat o kalenin iki mil karşısında bir burun vardır, iyi yatak yeridir. Büyük gemiler girebilirler. Burnun kible tarafında kaleye karşı yatarlar. buruna yaklaşırken, birbuçuk mil mesafede büyük bir taş vardır. O taş ile burun arasından büyük gemiler geçer, derindir. Bu burnun karayel tarafında bir burun daha vardır. TAŞLIK BURNU derler. Buradan değirmen taşı keserler. Bu taş kesilen burnun günbatısı tarafına dolaşınca yıldız karşı bir uzun burun vardır. UZUN EN (109) derler. Bu burun ile Taşlık

Burununun arasında bir bucak vardır. Bu bucak kible estiği günlerde çektirilene iyi bir yatak yeridir. Bu bucağı ve UZUN EN (109) burnunu lodos tarafına dolaştıktan sonra bir küçük adaya gelinir. O adacıkla Anadolu kenarının arası kayıkların yatmasına elverişlidir. Adacıktan çıkıp Eski Foça tarafına dolaşırken Anadolu kıyısına yakın bir küçük adacık vardır. O adacıkla Anadolu'nun arası sığdır. Bu adacığın Eski Foça tarafında bir alçak burnu vardır. O burnun ucu sığdır. Bu sığ burnu tekrar Foça tarafına dönünce KAVAK bucağına gelinir. Sıgılık bir yerdir. Çekdiriler için iyi bir demir yeridir. Orada yatmayı karşıdaki Ocak adasında yatarlarsa, bu Ocak adasının ortasında, Anadolu karşısında bir küçük adacık vardır. Bu adacık ile Ocak adası arasından gemi geçmez. Gemiler küçük adacık ile Orak Adasının alçak burnu arasında yatarlar. Bu adaya ORAK denmesinin sebebi: Adanın kible tarafında orak şeklinde bir alçak kumluğun bulunduğudır, ki iki kulaç kadar orak gibi bir eğri yerdir. Fakat burnun ucunda biraz genişce bir yer vardır. Alçak ve kumluktur. Orak gibi olan yerden başkası kırılık ve tepeliktir. Orak adasından Eski Foça'nın önüne gitmek istenirse bu ikisi arasında Anadolu'dan gelen burnu ile karşısında olan adacığın arasından Barça geçmez. Sıgılıktır. Kadırğa ve yüklü ağır Barçalar geçmezler. Bu boğaza Hızır İlyaz Boğazı derler. Çünkü o adacıkta bir harap bina vardır. O binaya HIZIR İLYASLIK denir. Büyük Barçalar Eski Foça'ya gidecek

olsalar Hızır İlyas adasının kible yanından girip çıkarlar. Çok derin yerdir. Eski Foça limanı gayet güzel tabii bir limandır. Büyük Barçalar girip çıkabilirler. yüz parça gemiyi alabilecek bir limandır. Büyük gemiler tâ kale önüne kadar varıp aykırı olarak yatarlar. Kalenin gündoğusu tarafından kadırgalar bolasıp kale dibinde yatarlar. Çünkü kalenin üç tarafı deniz, bir tarafı kaledir. Bu limanın ikinci bucağına **TEKİR BAHÇESİ** derler. O bucak sığıktır. Kenarına kayık varamaz. Bu Tekir Bahçesi'nin günbatısı losdos tarafına dolaşınca **DEVE BOYNU** denen bir burun vardır. O burnun kible tarafında da bir bucak vardır. Poyraz günlerde burada yatılır. Bucanın kible tarafında **KEKLİK** limanı vardır. Tabii bir limandır. Limanın içinde kible tarafı sığıdır. Oraya giden gemiler yıldız tarafında yatarlar. Limanın kible tarafında, bir mil kadar denizde, yıldız ve kibleye doğru bir kaç büyük taş vardır. Buna **VENEDİK** kayaları derler. O taşların bazıları su yüzünde görünür, bazıları görünmez. Taşlar gemi yoluna aykırı değildir. Kenarlarından iri barçalar yelkenle geçerler, derindir. Bu taşları kible tarafına geçtikten sonra bir burun vardır. O burnun gündoğusu tarafında bir küçük adacık vardır. Bu adadan sonra artık Menemen kıyılarında sahile yaklaşılmaz, çok sığıktır. Yer yer, dalyanlar kurulur, balık tutarlar. **İZMİR**'e giden gemiler kible tarafında **KIZIL DAĞ**'a yakın yürürler. Sancak burnuna geldikten sonra ortalarlar. Sancak burnunda da sığık vardır. Menemen kıyısı çok sığıdır. Sancak burnunu İzmir tarafına geçtikten sonra İzmir kalesinin önüne kadar sığık yoktur. Büyük gemiler tâ İzmir kalesinin önüne kadar

sokulup yatarlar. Bu kalenin önünde gammaz taşı gibi yığılmış taşlar vardır. Bu taşların hepsine palamar dolaştırıp bağlayarak günbatısına karşı demirleyerek yatarlar. Buradan içerde İÇLİMAN vardır. Liman etrafı bir mildir. Büyük gemiler ve ağır Barçalar ile girdik. Fakat sonradan tekrar gittiğimizde dolmuştu. Ancak küçük gemiler girerler. Ağzı dardır. Büyük, ağır Barçaların iki tarafa karnı değer. Onun için giremezler. İzmir Kalesinin önüne gitmeyip KUM KISIĞI'na girerlerse iskandil ile sokulurlar ve demirlerler. Çünkü sığdır. Burnun karayel tarafında NAL DÖKEN denen bir taşlık vardır. O yola karşı bazı ağır barçalar yatarlar ve üzüm yükletirler. Şimdi bu söylediğimiz yerlerin Menemen taraflarına hiç bir gemi varamaz. Sığ yerdir. Ancak sandallar gidip balık avlarlar. Balığı pek bol bir yerdir. İzmir'den Eski Foça kırk mildir. Eski Foça'ya, Kara Foça da derler. Burnuyla meşhurdur. Eğer İzmir limanına gitmeyip URLA limanına giderlerse büyük gemiler Yolluca adada yatarlar. Burası Anadolu sahiline bir mil mesafededir. Bu bir milin arasına, kâfir buraya bir taş köprü yapmıştır. Şimdi o köprüünün binası (aslı) bozulmuştur. Fakat dökmüş taşları durur. O taşların üzerinden yürüyüp adaya geçmek her zaman kabil değildir. Orada binalar vardır. Büyük gemiler bu adada gübatısı tarafına demirleyip yatabilirler. Palamarı gündoğusuna bağlarlar. Kış günleri yıldız tarafından sert rüzgârlar eser. O zaman İzmir önüne bir Vardiyen demiri burakırlar. Küçük gemiler veyahut ağır barçalar giderse Yolluca adaya uğramazlar. Kenara gidip yatarlar. O kenarda bir dalyan vardır. Demiri, yıldıza karşı o dalyandan öteye, denize atar, palamarı kenara bağlarlar. Gemi-

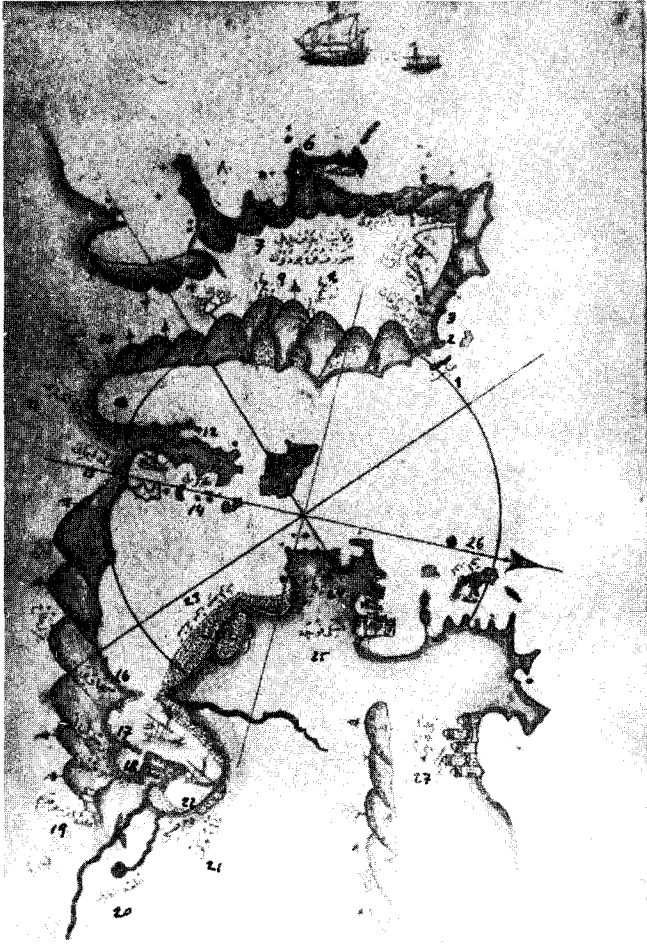
nin kışına bir Pürmeçe alarak yatarlar. Çünkü o dalyanın içi dardır. Eğer Pürmeçe almazlarsa geceleyin rüzgâr kıyından esince gemi dalyan üstüne düşer, zarar verir. Limanın dört mil yıldız tarafında DENİZLİ köyü vardır. Bu köy sahilten bir mil içerdedir. Köyün karşısında ince bir burun vardır. Bu burnun kible tarafı iyi bir demir yeridir. Yufka sudur, büyük gemiler yatamaz. Ancak bir kadirga kadar su çeken gemiler yatarlar. Bu yatan gemilerin bir mil gündoğusu tarafında iki küçük ada vardır. O adanın birinde içme suyu vardır. Adaların poyraz tarafında KİLİSELİ denen ada vardır. Bu adanın yatağı günbatısına karşıdır. Onun da karayel tarafında KÖSTEN adası vardır. Sarp, kayalık bir adadır. Bu adada karaca ve geşik bulunur. Lodos ve kible tarafları hep yufka sulu demir yerleridir. İçecek su keşikleme cihetine yakın, kibleye karşı kâfirî (110) bir sarnıç vardır. Bu sarnıç İstanbul'daki Binbir Direk gibi mermer direkler üzerine kurulmuş bir binadır. Onun içine girip yağmur suyunu alırlar. Bu sarnıçtan başka, bir sarnıç daha vardır. KÖSTEN adasının kible tarafında, karşıda, Anadolu kıyısında bir liman vardır. İĞRİ LİMAN derler. Limanın ağzı karayel ve yıldıza açıktır. Limandan çıktıktan sonra kible tarafı büyük bir körfezdir. Buna da ÇARPAN körfezi derler. Onun nihayetinde bir tekke vardır. SAMUT BABA tekkesi derler. Tekkenin yanında bir küçük adacık vardır. Orada levent kayıkları barınırlar. Zengin Sakız kâfirleri burada avlanırlar.

(110) Kâfirî: Ceneviz ycpısı.

lar. Bu adacığın Karaburun tarafına geçince iki yerde deniz kulakları vardır. Bunların birine Büyük Balıklı, diğerine de Küçük Balıklı derler. Burada, yıldız tarafından bir alçak burun vardır. Kum burnu derler. Uç kısımları sığdır. Dikkat etmelidir. Bu burnu geçtikten sonra EMİR DOĞAN ve KÖSE DERESİ denen iki köy vardır. O köyleri karayel tarafına geçtikten sonra bir uzun alçak ada vardır. Bu ada ile Anadolu'nun arası iyi limandır. Fakat Anadolu'ya yakın olduğu için iki taraftan palamar bağlarlar. Demirlemezler. Adanın günbatısı tarafında olan Anadolu burnunu lodos tarafına dolaştıktan sonra SAYİP denen köy vardır. Bu köyün karşısında bir Yumru ada vardır. Hayırsız bir adadır. Ada ile Anadolu arasında Çatal Kaya yanında bir taş vardır ki, dikkat etmek lâzımdır. Bir taş da kenarda vardır. Çatal Kaya iki çatal bir dağdır. Bu dağın altında yumru bir Ak burun vardır. Önleri iyi demir yeridir. Bu burnun günbatısı tarafına dolaştıktan sonra SÖĞÜT BÜKÜ bucağına gelinir. Bunun da günbatısında PALAMUT BÜKÜ bucağı vardır. PALAMUT BÜKÜ'nün lodos kiblesi MERSİNCİK pınarıdır. Çekdiriler buradan su alırlar. Burayı Kible tarafa geçince KETEN BÜKÜ ve BADEM BÜKÜ bucakları gelir. Bu bucakların karşısı temiz yerler değildir. Çekinmek lâzımdır. Sıhık yerdir. Badem Bükü sıhıklırları denir. Bu sıhıklırları kible tarafına gecince İĞRİ LİMAN gelir. Tabii ve hoş bir limandır. Bu limanın deniz tarafından nişanı: Üst kısmı yüksek bir dağdır. Dağın aşağı kenarında üç küçük ada vardır. Adalar arası taşlık olduğundan her gemi gecemez. Anadolu ile ada arasından geçmek lâzımdır. Büyük büyük taşlar görünür ama kadirğalar o taşları bulmaz, derin-

dir. Bu adaları gördükten sonra onları kible tarafına alıp yakın gelince liman burnu ortaya çıkar. Oradan içeri kible üstüne dolaşıp demirlenir. Palamarı da gün batısı taraftaki kıyılara bağlayıp demiri gündeğusu cihetine atmak lâzımdır. Büyük Barçalar için elverişli limandır. Liman ağzındaki burunun ucu derindir. Çekinecek bir şey yoktur. Fakat limanın son kısımları sığdır.

Vesselâm



İZMİR KARABURUN KIYILARI

- 1-Sayıp 2-Emirdoğan karyesi 3-Köse deresi 4-Çatal karye 5-Baden bükü
- 6-Eğri liman 7-Aydın İli Vilayeti meşhur Kara Burun 8-Küçük balıklı
- 9-Büyük balıklı 10-Derbent Çarpan 11-Samut baba körfezi 12-.....
- 13-Urla limanı 14-Tonozlu 15-Kızıl dağ 16-Sancak burnu 17-İzmir limanı
- 18-İzmir kalesi yeni 19-Eski İzmir kalesi 20-Halka burnu 21-Nal dökün
- 22-Kum kısığı 23-Menemen sığıkları 24-Keklik limanı 25-Eski Foça
- 26-Orak 27-Yeni Foça

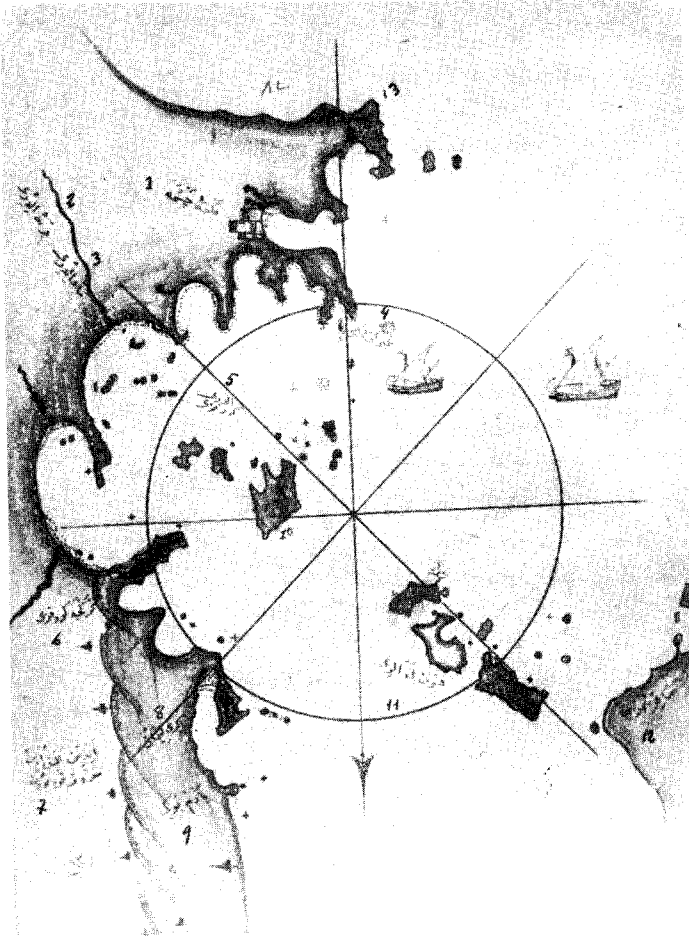
BU BÖLÜM KOYUN ADALARI VE KARA OBA

VE ALDIRI KÖRFEZİNİ ANLATIR

Koyun adalarının asıl meşhuru, uçtaki Issız adalardır. Bu adalara kâfirler SANT ARMO derler. (St. ARMO) Burada dört boğaz vardır Bu boğaza TİRFİL Boğazı derler. Sakız adası ile bu adaların ilkinin arasındır. Adalar arası birer mildir. Çok derin yerlerdir. Yelken ile büyük Barçalar geçerler. İkinci boğaza ORNE Boğazı denir. Bu boğaz sığdır. Fakat kadirge geçebilir. Çekdiriler için iyi bir yatak yeridir. Üçüncü boğaz dar fakat derindir. Büyük barçalar geçer ve büyük gemiler yatarlar. Dördüncü boğaz Anadolu kıyısı ile ada arasındadır. Bu iki ara sekiz mildir. Geniş denizdir. Askerî gemilerin yoludur. Her adada su bulmak kabildir. Adaların şekillerine dikkat etmek lâzımdır. Koyun adalarından sonra KARA ADA gelir. Şolok üzerine yedi mildir. Kara Ada'dan içerde İLDİRİ KÖRFEZİ vardır. Sapa bir yerdir. Kimse gidemez. Issız, sarp bir adadır. Adanın kible tarafından başka her tarafı derindir. Gemi yatmaz ama kible tarafında yufka sulu bir bucak vardır. O bucak iyi yaktır. Bu bucakta su lâzım olursa, bir büyük İncir ağacı vardır. O ağacın altında bir büyük kuyu vardır. Bu kuvudan dört beş gemi bir anda su alabilir. Bu adaya Midilli tarafından gelirken adanın gündoğusundan dolaşıp bucağa gelmek lâzımdır. Çünkü hem temiz hem de derindir. Eğer SAKIZ adası tarafından gelinirse kible tarafından dolaşırken bazı yerlerde şekilde gösterilen taşlar vardır. Onlara bakarak iş görmek lâzımdır. Bu adadan çıkıp Toprak adaya doğru yürü-

nürse yanlış gidilmiş olur. Çünkü o yol üstünde bir büyük taş vardır. Su yüzünde görünür. Gündoğusu ve günbatısı o taşa aykırı düşürür, dikkat etmek lâzımdır. Taşı gündoğusu tarafında bırakmak lâzımdır. O taşın günbatısı tarafından kible üzerine yürünürse Toprak Adası boğazından doğru geçilir. Oradan geçip ÇEŞME limanına gidilirse bu liman iyi bir yataktır. Her çeşit gemi için elverişlidir ama limanın bir mil kadar ağzından dışarda, denizde iki bölük sığlık vardır. Çok dikkat etmek lâzımdır. Bu sığların her tarafından büyük gemiler geçer tatbikatta haritamızdaki şekillere bakarak iş görmelidir. Çeşme buradan, Sakız Kalesinin günbatısı cihetinde onsekiz mildir.

Vesselâm.



HARİTA 12

1-Çeşme Kalesi 2-Redin kalesi 3-Redin suyu 4-Toprak adası 5-Aldin körfesi 6-..... 7-Aydın ilinde meşhur Kara burun 8-İgri liman 9-Baden bükü 10-Kara ada 11-Koyun adaları 12-Sakız adası 13-Sarı yar.

BU BÖLÜM SAKIZ ADASINI ANLATIR

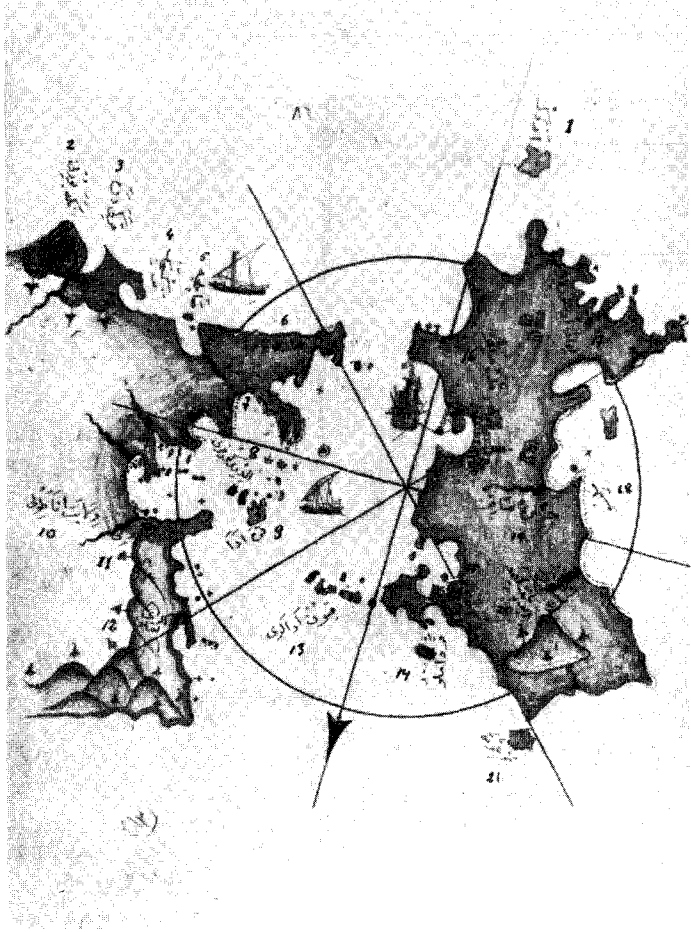
Sakız Adası dağlık ve taşlık yerdir. yıldız tarafında bir büyük dağ vardır. AYA PANTELİMO derler. Sakız adasının uzaktan nişanı budur. Bir çadır şeklinde görünür ve çadır tepesi gibi üstü düzdür. Adanın çevresi yüz yirmi dört mildir. En meşhur kalesi, adanın gündoğusu tarafında Anadolu'ya karşı, bir alçak yerde, deniz kenarındadır. Kalenin içindeki yollar tuğla ile kılıcına döşenmiştir. Her zaman süpürüp temiz tutarlar. Çünkü bu kale tüccar yeridir. Eskiden beri CENEVİZ'liler gelip ticaret için bu adayı karargâh yapmışlardır. Şimdiki halde oniki Bezirgân (tüccar)ın tasarrufundadır. Bu tüccarların çoluk çoğu Aşağı Ceneviz'den gelip devlete haraçlarını verdikten sonra Frengistan beyleri ile kavgalar etmişlerdir. Onun için büyük kaledir. Anadolu ve diğer yerler ile alış veriş ve ticaretle geçinirler. Kalenin önünde yapılmış bir liman vardır. Bu limana gayet iri KARAKA'lar yâni büyük GÖKE'ler girip çıkabilirler. Bu Karakaları baştan ve kıçtan bağlayıp is ve güçleri ile mesgul olurlar. Bu liman ağzının nişanı: Karakalar palamar bağlamak için liman ağzına sandık batırmışlardır. Sandığın üzerine dane pirinc yığını gibi bir bina yapmışlardır. Limana giren gemiler o binanın bir kadirga küreği bovu yıldız tarafı açısından girerler. Öte taraftarı hep döküntü taşlıktır. Kavık bile giremez. Ancak balıkçılar girip çıkarlar Bu limandan yıldız istikametine onsekiz mil mesafede TİRFİL limanı vardır. Adanın povraz burnunda gündoğusuna karşı bir körfez vardır O körfezin iki tarafı dağdır. Onun için kenarları derindir. Bu yerin asıl yatağı körfezin içinde.

yıldız tarafında bir yumru burun vardır. O burnu gündoğusuna alıp içeri bucakta yatarlar. Burada da bir küçük adacık vardır. O adacığın yıldız tarafından kadirge geçmez. Çünkü sığdır. Ancak kayık geçer. Körfezin içinde kible tarafında bir çay vardır. Bu çayın da kıblesinde bir pınar vardır. Su ihtiyacı buradan sağlanır. Körfezin ağzında bir küçük ada vardır. Her tarafı derindir. Büyük Barçalar geçer. Ada üzerindeki harap kilisenin dibindeki kuyudan bazı kayıklar faydalanırlar. Limandan Tırfız Boğazı iki mildir. Koyun Adası ile Sakız Adası arasındadır. Bu ara bir mildir. Büyük Barçalar yelken ile geçerler, derin yerdir. Tirfil Boğazından çıkıp Sakız Adası kıyısından karayel istikametine dolaşılınca KARDAMLI'dan başka demir yeri yoktur. Her taraf derin ve dağ dipleridir. Kardamlı, Sakız Adasında bir körfezdür. O körfezin içinde bir köy vardır. Asıl bu köye KARDAMLI derler. Körfez ağzından bir mil deniz tarafında, yani yıldız cihetinde MARGRİTA adası vardır. O ada ile Sakız adası arası gayet derindir. Bu adayı yıldız cihetinde, denizde bırakıp içeri, Kardamlı körfezine girince güdoğusu tarafında bir küçük adacık vardır. Onu gündoğusuna alıp dolaştıktan sonra gündoğusu cihetinde yatılır. Su, körfezin içindeki çaydan alınır. Buradan çıkıp günbatısı tarafına otuz mil gidince Sakız Adasının büyük dağı altında bir yumru kara burun vardır. Ada ile burun arası derindir. Bu adayı güdoğusu cihetine vedi mil geçtikten sonra çamlıklar gelir. Burada sahilden iki mil kadar içerde sivri bir kayanın üstünde bir kalecik vardır. Bu mamur kalenin bir mil kadar denizde kırk beş kulaç su vardır. Kızıl balçıklı yerlerdir.

Çam ağaçları arasından bir çay akar. Kible estiği günlerde rüzgâra açık olduğundan her gemi yatamaz. Burada poyraz eserken yatmak istenirse adanın karayel tarafındaki burnun günbatısı cihetine geçip poyrazın kesildiği yerde, kıyıya bir mil mesafede demirlemek lâzımdır. Kırk elli kulaç sudur, iyi demir tutar. Fakat karayele karşı olan burnun uç kısmı sığdır. Burundan, kible cihetine yirmi mil mesafede MELESO Kalesi vardır. Sahilden iki mil kadar içerde gün doğusuna karşıdır. Onun karşısındaki yerler hep demir yeridir. Kalenin beş mil kadar lodos tarafında USTROVİL denen tabii bir liman vardır. Bu limana iki dağın ortasından girilir. Liman ağzı karayele karşıdır. Denizden gelirken ağzın karayel cihetinde bir alçak ada vardır. O adanın iki tarafından geçilir. Buralar derindir. Bir de günbatısı tarafından, deniz kenarında bir burgos (pirgos) vardır. O burgos'u sağa alıp adaya yaklaşınca dere gibi iki yumru kara burunlar vardır. O iki burnun ortasından girilir. Limandan çıkıp günbatısı tarafına kıyıda dolaşıp lodos üstünden kible tarafa geçince o burnun ucunda bir taş adacık vardır. Bu adacık nişandır. Burnun kible tarafında gemi yatar. Burayı Şolok tarafına dolaşınca tekrar bir burun gelir. Onun da ucunda bir adacık vardır. Ortasından geçilmez. Bu adacığın gündoğusu solok tarafına dolaşınca bir körfez gelir. Burada içecek su bulunur. Poyraz günlerde çok gemi barınır. Bu suyun bir mil kible tarafında, günbatısına karşı bir küçük bucak vardır. Bu bucaktan (111) kadırğa büyüklüğün-

(111) *Bucak: Kâse, kençr, barınak yer anlamına. Bazen körfez karşılığı kullanıyor.*

de bir gemi sekiz rüzgâra karşı rahat yatabilir. O yatağın şolok gündoğusu üzerine Sakız'ın ıssız burnuna doğru gidilir. Buna KAVMESTE burnu denir. Bu burnun karayel tarafında bir bucak vardır. Orada yatılmaz. Kenarları çok yüksektir, rahat edilemez. Burnun poyraz tarafı büyük bir körfezdir. Mamur ve iyi bir demir yeridir. Ada sakız ağaçları ile kaplıdır. Büyük köyler vardır. O bucaktan tekrar poyraz ve yıldız cihetine dolaşınca bir güzel körfeze gelinir. O körfezin hem deniz kenarları yufka sulu demir yerleridir, hem de karşısı bağlık, bahçelik köylerdir. Buranın yıldız cihetindeki burnu ucunda bazı yerlerde Burgoslar (Pirgos) var. O pirgoslar bitince Sakız'ın meşhur kalesi gelir. Sakız adası kalesinin önünden geçip yıldız tarafından karayel ve günbatısı, lodos ve kible, gündoğusu, poyraz tarafından dolaşıp her yeri teker teker anlatıp tekrar Sakız kalesine geldik.

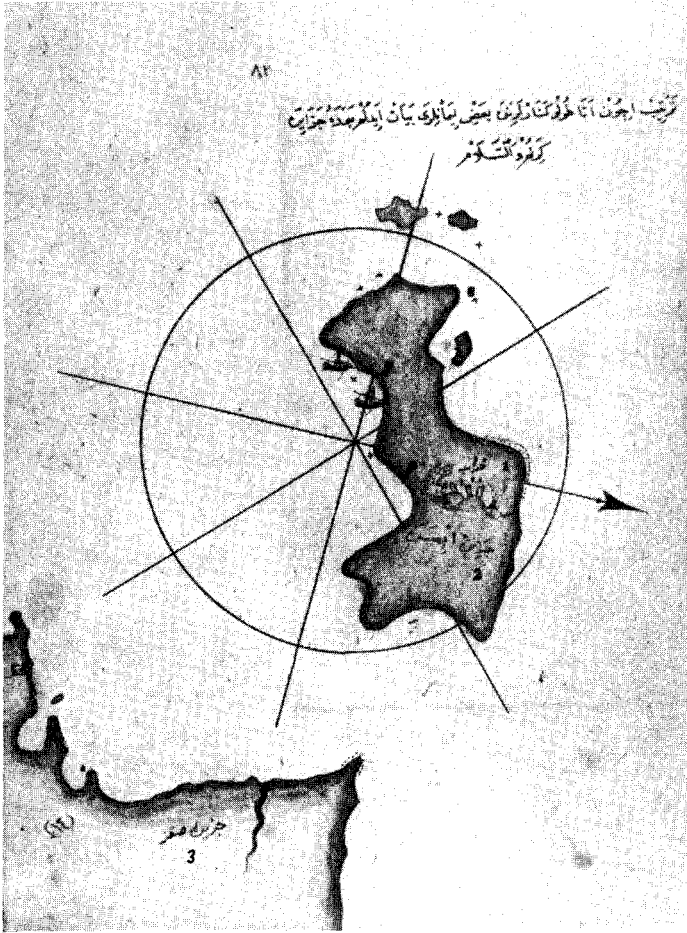


SAKIZ ADASI HARİTASI

1-Erdek 2-Teke burnu 3-Karakki dere 4-Nergisik 5-Saplıca 6-Sarı yar
7-Çeşme 8-Aldin körfezi 9-Kara ada 10-Anadolu Vilâyeti 11-Teke burnu
12-Egri liman 13-Koyun adaları 14-Kara damlı 15-Dirfil 16-Sakız kalesi
17-Ustovvil limanı 18-Meliso 19-Sakız adası 20-Aya Pantelimo 21-Margri-
te.

BU BÖLÜM İPSARA ADASININ ANLATIR

Bu adada eskiden balıkçılar varmış. Bunun için İPSARA denir. Şimdi ıssızdır. Eskiden kalmış eşekler vardır. Sakız adasının günbatısı tarafından buruna kadar günbatısı üzerine oniki mildir. Çevresi otuz mil kadardır. Mezkûr adanın esaslı bir limanı yoktur. Kış gününde ancak kible tarafında bir demir yeri vardır. Asıl yatak kible tarafındadır. Bu tarafta içecek su sarnıçları vardır. Oradan su alınır. Bir yatak yeri de adanın karayele karşı olan burunun yıldız tarafında, yıldız karşı bir küçük, alçak adacık vardır. Bu adacık büyük adaya bir palamar uzunluğu yakındır. Adacığın günbatısı tarafından girerler, palamar da bu küçük adacığa bağlanır. Barçalar girer. Fakat iyi bir yatak yeri değildir. Yaz limanıdır. İpsara'nın dört mil günbatısı tarafında Anidipsara derler bir adacık vardır. Oraya çektiriler ve kayıklar sığınır. İpsara adasına yabancı kalmasın diye burada onu da anlat-tık. Tam tertip olması için Anadolu kenarından bazı yerleri anlatıp tekrar adalara girelim.



İPSARA HARİTASI

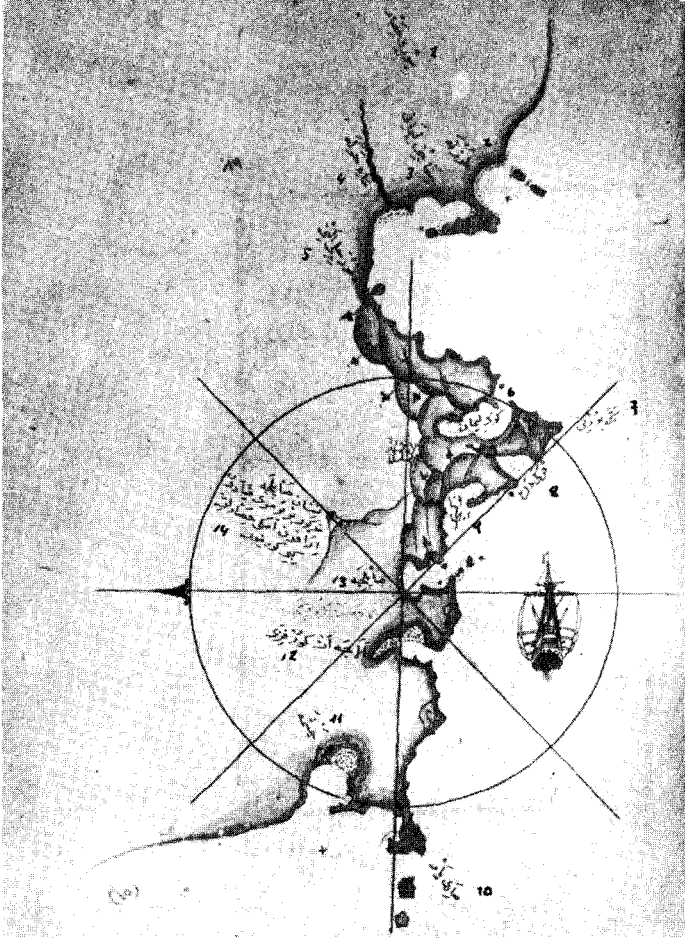
1-Harap 2-İpsara adası 3-Sakız adası.

BU BÖLÜM ANADOLU KIYILARINDA SAPLICA LİMANI VE ALACA AT KIYILARINI ANLATIR

Bu kıyılar münhat (alçak) yerlerdir. Denizi de yufkadır. İki mil kadar denizde demirlenir. Poyraz günlerinde yatılır. ALACA AT, kibleye karşı bir körfezdır. O körfez denizden ak süt gibi iki tepe halinde görünür. Büyük gemiler giremezler, kıyıları sığdır. Bu körfezden SAPLICA beş mildir. Tabii, geniş güzel bir limandır. İri barçalar girer. Bu limana deniz tarafından beş altı mil kadar karada bir dağ vardır. Bu dağ üzerindeki kayalar uzaktan harap bir kaleye benzer. Buraya yaklaşırken bir adacık seçilir. O adacık limanın ağzındadır. Büyük Barçalar bu adacığı sol tarafa alarak içeri girerler. Büyük limandır. İçeri girince orta yerde bir taş vardır. Su yüzünde görünür. O taşı günbatısı tarafına alarak girilir. Gayet geniş bir yerdir. Liman yüz parça gemiyi barındıracak haldedir. Fakat içecek suyu yoktur. Bir büyük ahlat ağacının dibinde bir kuyu vardır. Bu liman ile NERGİSCİK limanı dört mildir. Gündoğusu Şorok tarafına düşer.

İki arada demir yeri yoktur. Hep dağ dipleridir. Derin yerlerdir. NERGİSCİK, bir dağın içine girmiş tabii bir limandır. Yıldız tarafından girilir. İçme suyu yoktur. Rutubetli, sarp dağ kenarlarıdır. Buraları dolayıp da Gök limana gelinceye kadar derin kenarlarıdır. Demir yetişmez (kesmez). Çünkü dağ kenarlarıdır. Bu yol üzerinde kibleye karşı KARANLIK DERE köfezi vardır. İki dağın arasındır. Onun için derindir. Gemi yatmaz. Onun bir mil Şorok tarafında TEKE

burnu vardır. Burada bir yüksek dağ vardır. O dağ kış günlerinde keçilerin kışlağıdır. Dağın dibi çok derindir. Öyle durup yatılacak, barınılacak yer değildir. Bu burundan GÖK LİMANI iki mildir. Tabii bir limandır. O limana Şorok tarafından girilir. İki dağın arasındadır. Bir dere gibidir. Sarp ve ormanlık yerdir. İçecek su bulunmaz, rutubetli yerdir. Bu limandan çıkıp SİĞACIK limanına gelinmeye kadar demir yeri yoktur. Gök liman ile Sığacık limanı arası poyraz istikametine onbeş mildir.



SAPLIKA LİMANI

1-Sivri hisar 2-Tuzla 3-Sığaıtk limanı 4-Hareke suyu 5-Demircili altı
6-Gök liman 7-Teke burnu 8-Karki dere 9-Nergiscik 10-Sarı yer 11-Çeşme
12-Alaca at körfezi 13-Saplıca 14-Saplıca nişanı (Burası bir sivri kayadır.
Uzaktan eski hisarlık gibi görünür.)

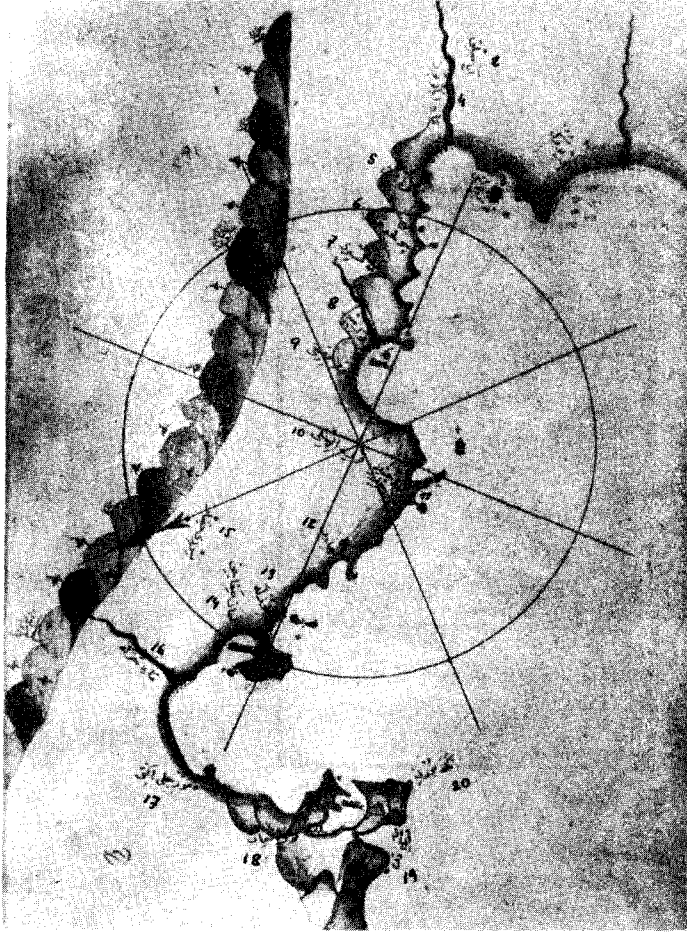
SİĞACIK LİMANI VE EGE'YE YAKIN OLAN ÖTEKİ LİMANLARI ANLATIR

Sığacık limanı, Aydın ilinin Sivri Hisar limanının içinde bir küçük sığıktır. Fakat iri Barçaların girebildiği tabii bir limandır. Bu limanın ağzında alçak, yassıca bir adacık vardır. O adacıkla Anadolu'nun kible burnu arası sığdır. Küçük gemiler geçer. İri Barçalar bu limana girince bu adanın yıldız tarafından geçerler. Çünkü o taraf hem geniş, hem derindir. Fakat adanın poyraz burnunun ucunda, denizde bir taş vardır. Bu taş deniz yüzünde görünmez. Ancak adadan bir palamar uzunluğunda açık yürünür. Tatbikatta çizdiğimiz şekle bakarlarsa istediklerini kolay bulurlar. Bu limandan dört mil kible istikametinde TUZLA denen bir yatak yeri vardır. Burası, Karaca'dan Sığacık limanına yakındır. Denizden gidilince dört mildir. Tuzla, kibleye karşı bir körfezdir. Ortasında bir taş vardır. Su yüzündedir, görünür. Fakat, etrafı derindir. Her tarafından geçilir. Buraya giden gemiler Sığacık yakınındaki burun kenarından yürürler. Orayı dolaşıp yıldız istikametinde demirlerler. Yufka sulu iyi bir yerdir. Kenarları alçaktı. Buranın iki mil kadar kible tarafında iki küçük adacık vardır. O iki adacığın arasından geçilmez. Çok sığdır. Fakat Anadolu ile ada arasından kayık geçer. Sıgık, kenarları alçak ve düz yerlerdir. O kenarlarda SANTORON taşı çok bulunur. Bu taş suda batmaz. Kaba taştır. Bazıları o taşla ayak ezerler (112). Buranın üç mil kible

(112) Kadınların ayaklarındaki sertliği temizledikleri pomze taşı.

tarafında bir yumru burun vardır. O burnun yıldız tarafında BEHA denen bir yatak yeri vardır. Burada sahiide, orta yerde bir kuyu vardır. Suyu boldur. Bu burnun kible tarafında bir yumru burun vardır. Üzerindeki kaleye CÜNEYT KALESİ denir. Kalenin Şorok tarafında İPSALI ALTI denen bir bucak vardır. Burası kible, lodos, şoroktan olan rüzgârlardan mâda diğer bütün rüzgârlara kadırgalar için iyi bir yataktır. Bu yatağın üç mil üzerinde bir tepenin doruğunda bir büyük köy vardır. İPSALI köyü derler. Bu köy AYDIN sancağına bağlıdır. Buradan tâ KESRİ'ye varıncaya kadar deniz kenarları alçak ve denizi yufka sudur. Bu yol üzerinde KUM KISIĞI denen alçak ve sığlık bir yer vardır. Bu sığları kible tarafına geçtikten sonra GÖKSU'ya gelinir. Burada korsan levent kayıkları gezerler. Onun kible burnunun gündoğusuna dolaştıktan sonra KESRİ önlerine gelinir. İvi demir yeridir. Kesri'nin gündoğusu tarafında Ilıca önünde bir adacık vardır. O adacığın gün batısı küçük gemiler için iyi yatak yeridir. Karayel ve yıldız povraz sahilden eser. Eğer KUŞADASI'na gidilirse, ada ile Anadolu kıyısı ortasına vatıp adava palamar çıkarırlar. Kusedasından çıkıp AYYÖRÜK'e giderken bir tas vardır. Ona dikkat etmek lâzımdır. Avvörük önleri sığdır. Buralardan korsan kayıkları eksik olmazlar.

Vesselâm.



SIĞACIK LİMANINA YAKIN YERLER

1-Aya Yorgi 2-Ayaşlık 3-Kuş adası 4-Apalobos suyu 5-..... 6-Çulka
7-Kesri karyesi 8-Gök su 9-Kum kısığı 10-Ipsala karyesi 11-Cüneyd kalesi
(harap) 12-Bahadır 13-Tuzla 14-Sığacık limanı 15-Sivri Hisar 16-Hareke
suyu 17-Demircili altı 18-Gök liman 19-Karakı dere 20-Tçke burnu.

BU BÖLÜM SİSAM ADASINI ANLATIR..

Bu ada dağlık, akarsuları bol bir av mıntıkasıdır. Geyikler ellişer altmışar sürü ile gezerler. Adanın çevresi seksenbeş mildir. O kadar yüksek ağaçları olur ki, değme barçalara yekpare direk olur. Fethi Rodos'tan evveldir. Rodos barça ve kadırgaları gelip adanın yıldız tarafında AHIRLI limanına demirleyerek günlerce kalırlar. Burada ağaç keser, tahta biçer, direklik, serrenlik, top kundağı ve bunlara benzer bir çok ağaçlar keserek gemilere yükleyip Rodos'a götürürlerdi. Rodos'u doldurduktan sonra etrafa götürüp satarlardı. Hattâ şöyle bir rivayet vardır: Bir tarihte Venedik Beyi bu adayı merhum Sultan Mehmed Gazi'den (113) bir kale yapmak üzere istemiş, fakat merhum vermemiş. Bu sebeple Mehmet Gazi bu adada bir kale yaptırmış. Sonra merhum Sultan Bayezit Han tahta çıkar çıkmaz haracı için bir bilgisiz adamın sebep olması ile bu kaleyi harap ettirmiş. Ada, Anadolu kıyısına iki mil mesafededir. Bu iki milin arası iri barçalar için iyi bir yatak yeridir. Derinliği otuzbeş kulaçtır. Fakat donanma gemileri daha çok, burava yakın olan Mersincik pınarının önüne demirlerler. İyi bir liman yeridir. Palamarı Sisam adasına bağlarlar. Anadolu'ya karşı onbeş kulaç suda yatarlar. Bu limanın İodos tarafında bir koca yumru adacık vardır. ABANOS Adası derler. Ablak abanos ağacı vardır, keserler. Adanın iki tarafı derindir, büyük gemiler geçer. Bazı gemiler palamarı

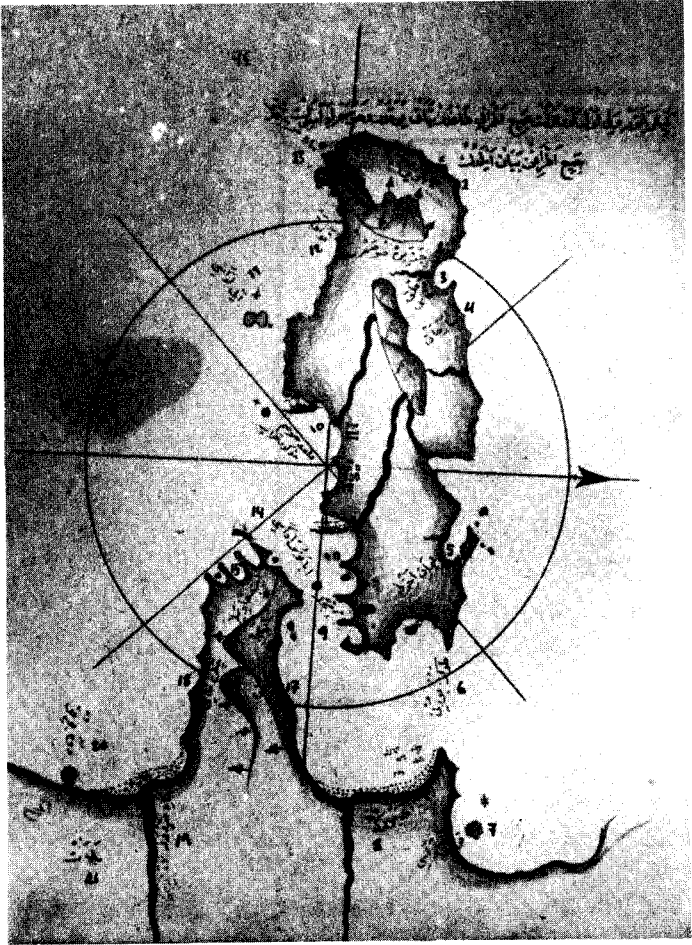
(113) *Fatih Sultan Mehmed.*

o adanın gündeğusu tarafına bağlarlar, demiri poyraz istikametine otuzbeş kulaç suya atarlar. Adanın yıldız tarafında, yani Sisam Adasının kıyısına yakın bir alçak, küçük adacık vardır. Sığ olduğu için gemi geçmez. Ancak kayıkların barınmasına elverişli bir boğazdır. Adanın günbatısı cihetindeki alçak düzlük yerlerde bir akar çay vardır. O çayın yukarı tarafında bir iki karış yer kazılacak olursa tatlı su çıkar. Adanın günbatısı tarafında yapılıp sonra harap olan bir kaleyi anlatmıştım. Bu kale kâfir zamanından kalmış harap bir kalenin önüne yapılmıştır. Bir küçük limanı vardır. Bugün liman içi dolmuştur. Ekseri gemi ve kayıklar giremez. Kalenin günbatısı tarafında bir güzel ova vardır. O ovada bir güzel çay vardır. Yaz ve kış akar. İki tarafı kaleliktir (114). Hattâ nâtir ve düdük kalemleri bulunur. Gündeğusu tarafındaki sazlıklar domuz yatağıdır. Onları ürkütüp çıkarırlar ve seyredeler. O ovada âhûlar, sürülerle gezerler. Adanın alâmeti: Bu ada dört - beş mil yerden gözüktür. Mermer sütunlar dikilir. Asker gemileri İstanbul'dan çıkınca gelip bu direklerin önüne demirlerler. Yufka sulu bir demir yeridir. Üçyüz parça gemi bir poyraz havada rahatça yatar. Bütün bu gemiler halkına yetecek içme suyu vardır. Sonra yollarına devam ederler. Mermer direklerin İne Gaziler ile arası yirmibeş kulaçtır. Mermer direklere yakın olunca demir tutmaz. Biraz denizde olmak lâzımdır. İne Gaziler'e kadırğa girer. Büyük gemiler giremez. Küçük bir yerdir. Ancak bir kaç par-

(114) *Kalemlik: Kamışlık.*

ça gemi barınabilir. Burası ile burun arasından gündüz küçük kayıklar geçer. İne Gaziler'in üstü iki çatal halindeki Çekre Dağıdır. Yüksek bir yerdir. Denizden elli mil mesafeden görünür. Sisam Adasının uzaktan nişanı, bu adanın batı tarafındaki yüksek dağdır. Bir kule gibidir. Bu kule gibi dağın kible tarafındaki kıyılara Kavak Bucağı derler. Yufka sulu derin yerlerdir. Günbatısına dolaşırken iki dağın arasında bir dere vardır. O dere yatağı ortasından akan çaya Mersincik derler. Sisam Adasında iki Mersincik vardır. Bu iki dağ arasında olan çayın karayel tarafından yıldız tarafına kadar demir yeri yoktur. Sarp dağ dipleridir. Karayel karşısında olan buruna Kalabak Kaya derler. Bu burnu gündoğusu tarafına dolaşırken yıldız karşı bir büyük çay vardır. Karıklık Çayı, etrafı iri kalemliktir. Yani nâtir kalemieridir. Burası yıldız açıktır. Es-ki, yıllanmış kamışları çoktur. Bu çayın gündoğusu tarafında Sarhan bucağı vardır. Buraya İpsalı sandalları gidip evleri için ağaç keserek Anadolu'ya geçirirler. Tekrar gündoğusu tarafında Kestanelik Çayı vardır. Buraya sandallar girerler. Yüksek bir dağın dibindedir. Bu dağın gündoğusu tarafındaki burnun ucundaki körfeze Ahırlı derler. Rodos cihetindeki kefare buradan daima ağaç keserlerdi. Önünde bir liman vardır. Ahırlı Limanı derler. Bu limanın ağzında bir adacık vardır. O ada girişte nişandır. O limana kâfirin kadirğaları girerler. Dağdan ağaç keser, mertek yonarlar ve âhû pastırması yaparlar. Şimdi Anadolu'dan İstanköy halkı tüfeklerle gelip bir iki ay kalarak pek çok geyik pastırması yapar. götürür ve satarlar. Bu Ahırlı

limanının gündoğusu tarafına dolaşırlarsa gündoğusuna karşı bir yumru kara burun vardır. O burna Domuz Burnu derler. Burnun şorok tarafı büyük bir körfezdir. O körfezin içinde küçük gemilerin yattığı bir adacık vardır. Körfezin etrafı dağdır. Gemiler için yatak yeri yoktur. Sisam Adasının bütün etrafını bildirdik...



SUSAM (Sisam) ADASI

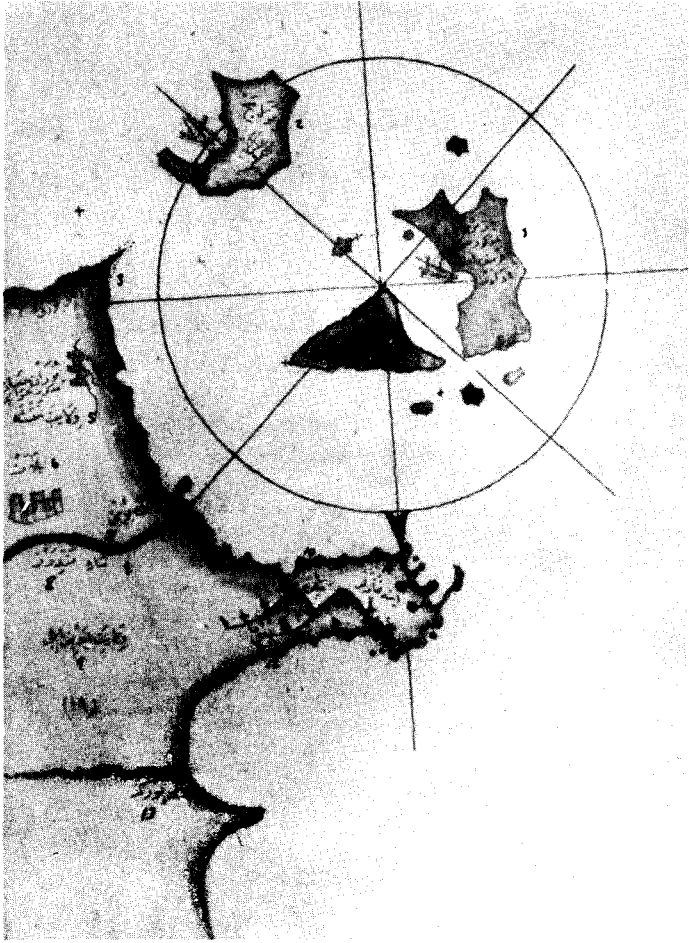
1-Halabak kaya 2-Susam adası 3-Kasırlık çay 4-Sazhan 5-Ahırlı limanı
6-Tonoz burnu 7-Kuş adası 8-Aya Yorgi 9-Mersincik 10-Susam kalesi
(harap) 11-Ayı adası 12-Kavak 13-Mersincik suyu 14-Ayanos adası 15-İne
Gaziler 16-Bağhca 17-Kavak 18-Çekre dağı 19-Menderes suyu 20-Deve
boynu 21-Balat.

BU BÖLÜM SİSAM YAKININDAKİ KEÇİ VE BULAMAÇ ADALARINI ANLATIR..

Bu ada Sisam Adasının yirmi mil kible tarafında ıssız bir dağdır. Dağın etrafı sarp yerlerdir. Kibleye karşı, poyraz günlerinde yatılabilir bir bucak vardır. İçecek su da bulunur. Fakat adanın asıl belli limanı birbirine yakın iki adadır. Adalar arası iyi limandır. Palamarı küçük adacığa bağlarlar, demiri büyük adanın karşısına atarlar. Eğer limana karayel tarafındaki ağızdan girerlerse, burası hem dar boğazdır, hem de derinliği oniki karıştır. Nerede ise el ile taş atılır. Onun için kible tarafından girmek doğrudur. Fakat poyraz eserken kible tarafından dolaşp girerlerse palamarı hazır bulundurmaları lâzımdır ki, hemen küçük adaya bağlayıp içeri girmelidirler. Derin yerlerdir. Ansızın demir tutmayıp sürüye (taraya) bilir. Bundan başka kible tarafında olan küçük adanın üstüne gitmek lâzımdır. Bu adacığın da Keçi Adası tarafında sığ yeri vardır. O sığdan çekinmek lâzımdır. Bu iki adanın arasının liman olduğunu söylemiştik. Bu limanın nisani üç küçük adacıktır. İki tarafta olan adacıklar alacaktır ve ortada olan ada büyüktür. Limana girerken ortadaki sivri adanın üzerine gitmek lâzımdır. Burada boğaz dere gibi görünür. Ondan belli olur. Boğazın bir tarafından ötesine taş atılsa ulaşır. O kadar dardır. Kadırğalar uğrar. İceri girince kible tarafından sert rüzgâr gelir, yatılabilir. Bu adadan Bulamaç Adası şolok üzerine onsekiz mildir.

Bulamaç Adası kara bir dağdır. Demir yeri soroka karşı olan yerlerdir. Orada harap bir bina vardır. An-

cak bu binanın önüne demirlenebilir. Diğer yerler derindir. İçme suyu lâzım olunca sorok burnunda, bir palamar uzunluğu kadar içeride, karada Sakızlık çalısının içinde bir kaya kovuğu vardır. Karanlık olduğu için o yarık kavaya mum ile girip su alırlar.



KEÇİ VE BULAMAÇ ADALARI

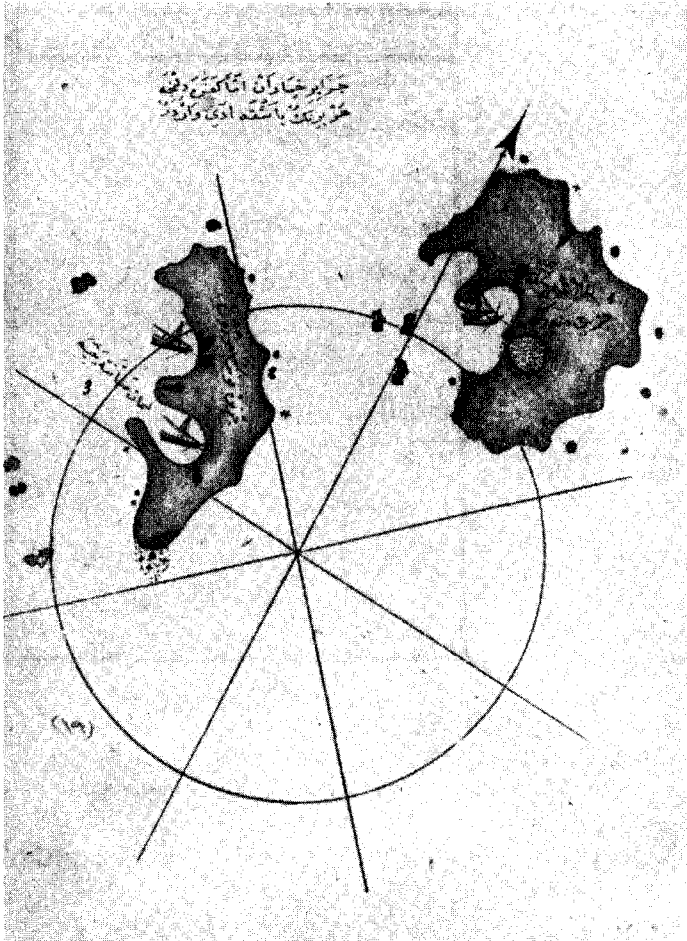
1-Keçi adası 2-Bulamaç 3-Turmak burnu 4-Yoran hisarı (harap) 5-Mentese Vilâyeti 6-Balat 7-Deve boynu 8-Menderes suyu 9-Aydın Vilâyeti 10-Çekirce dağı 11-İne Gaziler 12-Kavak 13-Aya Yorgi

BU BÖLÜM HİMÂRÂN (115) ADALARINI ANLATIR

Bu Himâran Adaları ATNOS adasıyla İLERYOS Adasının arasındadır. Şimdi ıssız yerlerdir. Adalardan birine, kefere taifesi SAN PENEYE veya FONTE MOROZE derler. Adanın lodosa karşı olan kenarında bir pınar vardır. FONTANE MOROZE deniş sebebi odur. Bu pınarların kible tarafında, lodosa karşı bir körfez vardır. İyi bir yatak yeridir. Barçalar girebilir. Fakat adanın gündoğusu tarafındaki taşlık burundan çekilmek lâzımdır. İLERYOS ADASI buradan altı mil mesafededir. MANDRAKÎ Adası iki mildir. MANDRAKÎ de FONTANE MOROZE gibi ıssız bir adadır. Kible şolok tarafı yatak yeridir. Burada bir sarnıç vardır. Ondan faydalanılır. Bu yatağın karşısında bir küçük adacık vardır. Ona da NİŞİTO İPSARA derler. İçecek suyu vardır vesselâm.

Himârân Adalarının kâfirler dilinde her birinin başka adı vardır.

(115) *Himâr: Eşek, himârân çoğulu, eşekler.*

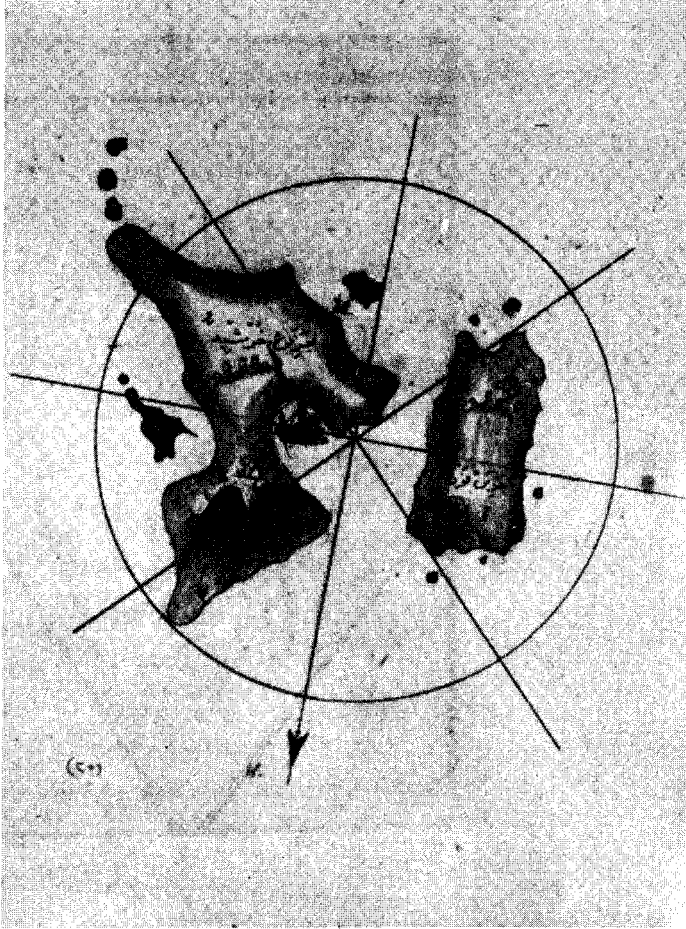


EŞEK ADALARI

1-Mendiraki adası 2-Fonta Moron adası 3-Santa Peveye limanı

BU BÖLÜM HURŞİT VE FORNOZ ADALARINI ANLATIR..

Bu adalarda vaktiyle papazlar otururlarmış. Şimdi ıssız bir yerdir. Bizim HURŞİD dediğimiz adaya HİRİSO derler. Günbatısı tarafında olan adaya da FURNO derler. HİRİSO adasıyla gündoğusu tarafındaki adanın gündoğusunda bir küçük kara ada vardır. Bu ada ile Hıriso Adasının arası derindir. Küçük adanın sahili iyi yataktır. Büyük barçalar yatabilirler. Hıriso Adasının en belirli yatağı karayele karşı bir bucaktır. Nişanı: Adalara, yıldız tarafından varırken Sisam adası tarafındaki Hıriso Adası iki çatal dağdır. O iki çatal dağa vardıktan sonra kenara iki mil kala bir kara burnun görünür. Bu burnun ucu iyi bir limandır. Barçalar yatarlar vesselâm..

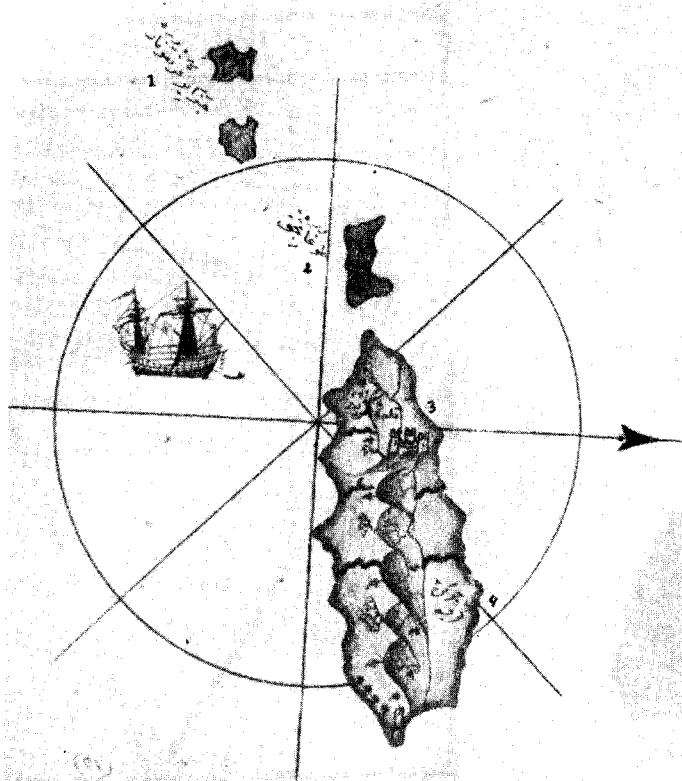


FORNOZ VE HURŞİT ADALARI

1-Fornoz adası 2-Hurşit adası.

BU BÖLÜM KERPE ADASINI ANLATIR..

Bu ada silsile halinde bir uzun dağdır. Dağın çevresi yetmiş mildir. Adada akarsular vardır. Günbatısı tarafında, karayele karşı bir kalesi vardır. Şimdi SAKIZ beylerine bağlı mamur bir kaledir. Gündoğusu tarafında bir pirgos vardır. Pirgosun kible tarafında deniz kenarında nereyi kazsanız tatlı su çıkar. Adanın çizdiğimiz haritasında kazılan yerler belirtilmiştir. Adanın günbatısı tarafında bir küçük adacık vardır. Ona da DOĞANCIK Adası derler. Doğanların uçtuğu sarp bir adadır. Ancak kible tarafı yatak yeridir vesselâm.

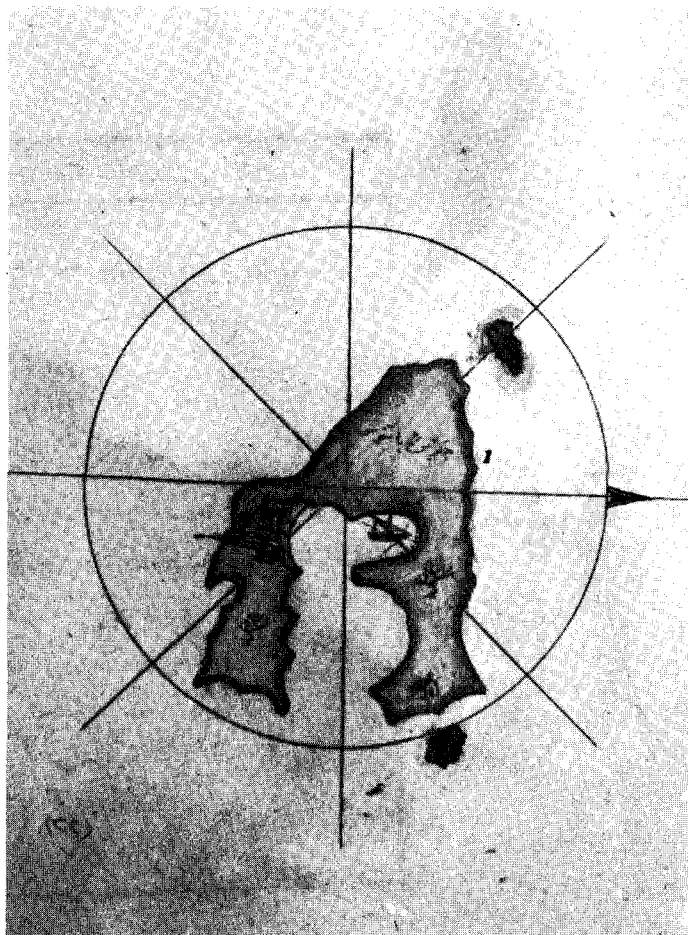


KERPE ADASI

1-Karankonar adaları 2-Doğancık 3-Kerpe kalesi 4-Kerpe adası.

BU BÖLÜM PATNOS, PAPAS DİYE MEŞHUR ADAYI ANLATIR..

Burası kıraç bir adadır. Eskiden manastırlık olan adanın çevresi yirmibeş mildir. Şimdi de büyük papazları İstanbul Patrikliğinden gelir ve burada papazlık ederek İstanbul Patriğine vergi verir. Burada Batnos Baba denen birinin mezarı vardır. Kefere taifesi buna SAN PELMOZE, Türkler ABATNOS PAPAS derler. Onun hakkında bir rivayet vardır. Papazın ölüsünü iki defa yerinden alıp Bolat'a götürüp gömmüşler, sonra yine adada bulunmuş. Bunun için Türkler ve kâfirler din adamlarıdır diye bu ada halkını incitmezler. Adanın gündoğusu tarafında karşı bir limanı vardır. İki çatal şeklindedir. O manastırlık da limanın üstünde bir kale gibidir vesselâm.



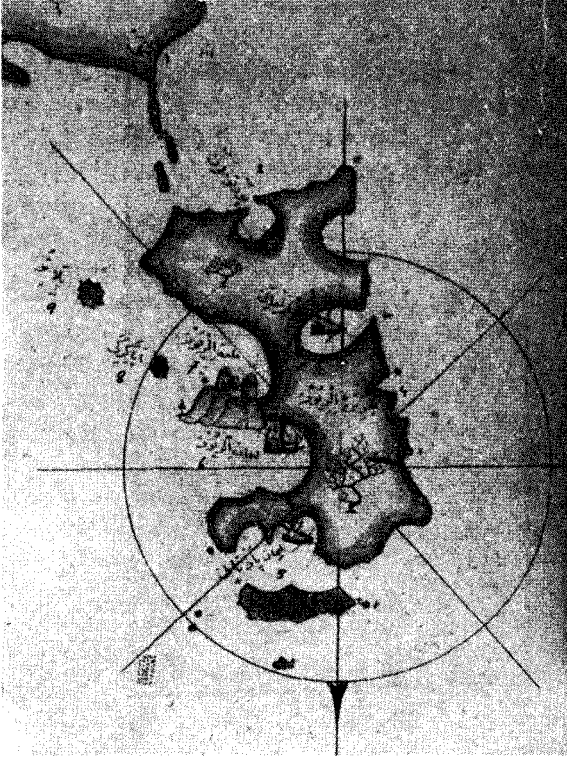
IIARĪTA 22

1-Patnos adasi.

BU BÖLÜM İLERYO ADASINI ANLATIR..

Gündoğusuna karşı büyük bir burnun üzerinde bir kalesi bulunan adanın çevresi otuzsekiz mildir. Mamur olan kale devlete tâbidir. Kalenin iki kenarında iki körfez vardır. Bu körfezler gündoğusu şoroktan başka bütün rüzgârlara kapalı iyi bir yatak yeridir. Kale önünde olan körfez yıldız tarafındadır. Buraya Ayoz-meri de derler. Körfez yerdir. Bir çok gemiler girerler. Körfezin şoroktan tarafa o l a n karşısında, deniz tarafında iki sivri ada vardır. Bunlardan birine **AYA KİRİKİ**. ötekine de **PLATOS** derler. İkisinin arası çok derin yerdir. Yelken ile iri barçalar geçebilir. İler-yoz Adasının yıldız tarafında **PARNANO** limanı vardır. Güzel bir yerdir. Bu limanın nişanı: Adanın önündeki adadır. İki tarafından girilir. Adanın gündoğusu ve günbatısı cihetlerindeki burunların uç kısımlarından sakınmak lâzımdır. Temiz yerler değildir. Şekle bakınız, Partano limanının poyraz tarafındaki ağızdan dışarda, dört mil kadar denizde bir sığılık vardır. O sığıl-ğın üstünden büyük gemiler geçer. Derin yerdir. Li-manlık günlerde dibi görünür. Adanın günbatısı tara-fında bir liman daha vardır. **PORTOFİNO** derler. (Bağ-lar Limanı) demektir. İyi bir yatak yeridir. Bu liman-dan çıkıp kıble tarafında, kıyıda **KELEMEZ** boğazına gelinir. Karşısında **PORTOMELON** denen bir liman vardır ki iyi yatak yeridir. Buradan geçip Kelemez (**GELEMEZ**) boğazına varılır. Bu boğazda üç küçük ve uzun ada vardır. Birinci ada ile **İLERYOS** adası ara-sından büyük gemiler geçer. İkinci boğaz da geçit ye-ridir. Üçüncü boğaz ile **KELEMEZ** yakınında olan iki

boğazdan sığ olduğu için gemi geçmez. Hepsi dört boğazdır. Çünkü iki büyük ada ortasında üç küçük ada vardır. Böylece dört boğaz olur. İkisi KELEMEZ tarafındadır ve sığdır. Kelemez ile İleriyos arası birbuçuk mildir. Bu boğazdan İleriyos kalesi yıldız - karayel istikametinde beş mildir vesselâm.



İLERİYOS ADASI

1-Gelemez 2-Porto melon 3-Bağlar limanı 4-İleriyos adası 5-Yarnani limanı
6-İleriyos limanı 7-İleriyos kalesi 8-Aya kiriki 9-Pilato.

BU BÖLÜM GELEMEZ ADASINI ANLATIR..

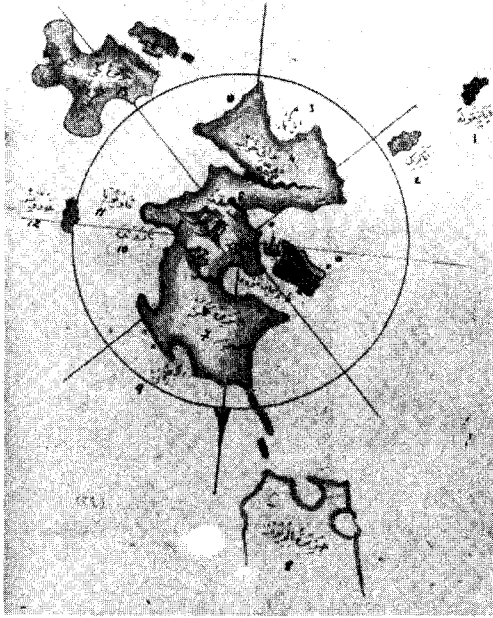
GELEMEZ Adası bir dağ silsilesidir. Bu dağlar çevresi kırk mildir. Devlete tâbi, mamur bir adası vardır. Adanın elverişli limanı günbatısı - karayel tarafında adaya yakın diğer bir büyük adadır. Buna TALENDO Adası denir. Talendo ile Gelemez arasına Porto Tenode denir. İyi bir limandır. Büyük barçalar girip çıkarlar. Derin yerler olduğu için adanın iki tarafı da giriş ve çıkışa elverişlidir. Limanın karşısındaki dağda, kilisenin altında bir akarsu vardır, ondan faydalanılır. Limanın lodos tarafında iki ada daha vardır. Birine Aya Nikoli, ötekine NERE (116) derler ki, hepsinin arası derin denizlerdir. Porto Talendo limanından çıkıp, yıldız cihetinden Gelemez ile İleryos arasından geçilirse, burada birbuçuk millik mesafede üç küçük ada vardır. Böylece bunlar arasında da dört boğaz vardır. Gelemez tarafındaki iki boğazdan gemi geçmez. İleryos tarafı derindir. Barçalar geçebilir. Fakat İleryos'a gayet yakın seyretmelidir.

Buradan beş mil gündoğusu tarafında, ağzı günbatısına açık bir körfez vardır. Bu körfeze SİKADİN derler. Hem iyi bir yatak yeridir, hem de içecek su bulunur. Bu liman uzaktan adaya benzer bir dağdır. Bu dağın üzerinde Gelemez dağları vardır. Bu ada gibi görünen yere doğru varırlar. O ada gibi yeri sol tarafa alıp içeri girerler. Limanın dört mil şorok tara-

(116) Kitaptaki haritada bu tarif ettiği adada (Aya Kiriki) yazılı.

fında, ağzı şoroka karşı, iki dağın arasında bir bucak vardır. Buranın iki mil kible tarafında iki çatal halinde yüksek dağlar vardır. İki çatal dağın ortasında, poyraza karşı bir bucak daha vardır. Buna da PAZONDE denir. Çektiri gemileri için yataktır. Su alıp yine yollarına devam ederler. Girişte, iki çatal dağın ortasına yürünür, körfezin kible tarafında yatılır. Su alıp tekrar yola çıkılır. Poyrazda yatılmaz. Burası, KAVYOPA denen yüksek, kara bir burundur. Gelemez dağlarından uzayıp denize ulaşmıştır. Bu burnun lodos tarafında, gün doğusuna karşı açıklık bir körfez vardır. Buradan çıkıp kible tarafına İstanköy'e doğru giderken, Gelemez Adasının şoloka karşı bir kara burnu vardır. Buna PORNİN deriz. Kefere bu burna KAVYOPA derler. Gelemez dağının devamıdır. Burnun lodos tarafına dolaşınca gündeğusuna karşı VATİ bucağı vardır. Burada iki dağ sanki ortadan ayrıлып bölünmüş gibidir. Yarım mil kadar içeri girince iki tarafı derin varlar olan bir körfez vardır. Demir yeri değildir. Fakat körfezin nihayetinde sıklık bir çay ağzı vardır. Fundalık yerlerdir. Ağaçlıktır. Suyu da acıdır, içilmez. Mevcut harap binalardan buranın eskiden büyük bir şehir olduğu anlaşılmaktadır. Burayı Seydi Bin Mansur'un harap ettiğini papazlar söylemektedir. Eğer bu VATİ limanına gidilirse oranın iyi bir liman olmadığı sarı kıyılar olduğu bilinmelidir. Bir gemiden fazla gemi barınamaz. Bir gemi de iki tarafa palamar verip yatar. Gündeğusu şoloktan çekinmelidir, dar verdir. Körfezin sonunda, kible cihetindeki harap kilise önünde bir kayık iskelesi vardır. O iskeleden, kilise yanından dörtbuçuk mil kara tarafında, içerideki kaba ağaçların

dibinde Burak Tepe'de içecek su vardır. Çok iyi bir pınardır. Bu pınara giderken acı su deresi sağ tarafta bırakılıp karsıdaki sivri tepeye doğru gidilir. VATİ limanından dört mil günbatasına dolaşılırsa PONYA körfezine gelinir. Burası iyi bir liman yeridir. Limanın nihayeti sığdır. İstanköy'lü Gelemez kalesine gelince o körfezden çıkar, iki mil kadar yürürse, kaleye ulaşır. «Gelemez» burnundan Keçi Adası şolok üzerine üç mil dir. İstanköy de on mildir vesselâm..

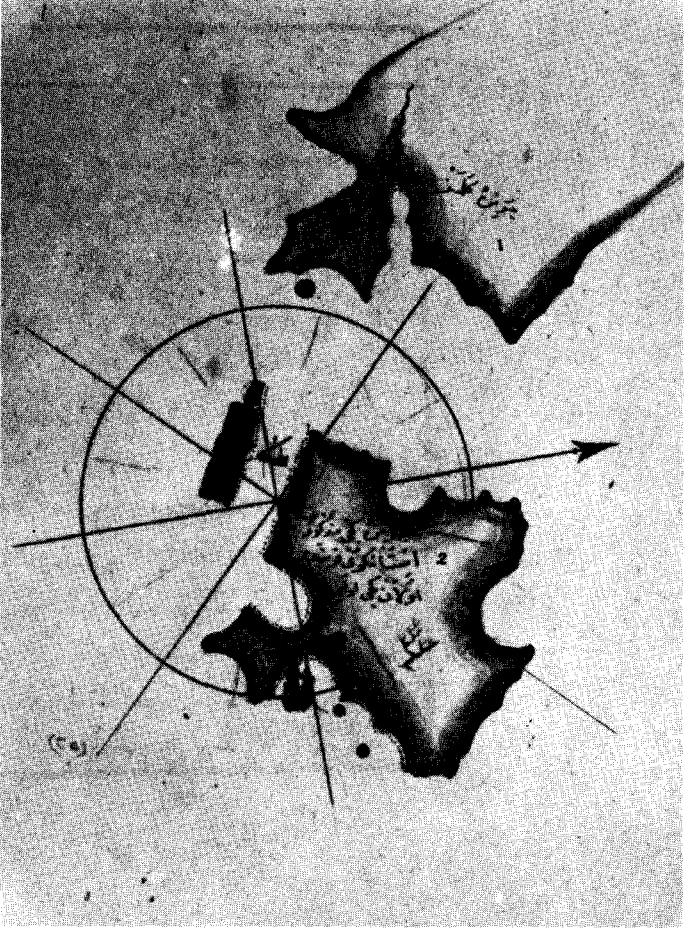


GELEMEZ ADASI.

1-Aya Nikola 2-Aya kiriki 3-Ponye 4-Vati harap 5-Gelemez kalesi 6-Tenode limanı 7-Gelemez adası 8-İferyoz adası 9-Sikadin 10-Paronde 11-Kavyapa 12-Gorvins 13-Keçi adası.

BU BÖLÜM İSTANKÖY YAKININDAKİ KEÇİ ADASINI ANLATIR.

Bu adanın İstanköy'e karşı olan kenarları iyi demir yerleridir. Ada bir dağ silsilesidir. Poyraz ve yıldız ile yüz gemi geniş geniş yatar. Buradan İstanköy Adası üç mildir. İstanköy kenarları hep yufka sulu yerlerdir. Demir mevkileridir. Adanın İstanköy'e karşı olan kıyısına varınca oradaki adacık ile Keçi Adası arasından gemi geçer ve dilediği yere demirler. İyi demir yerleridir. Bu adanın asıl demir yeri günbatısı tarafındaki **KABRONİS** Adasıdır. Keçi Adasına Kabros derler. Frenkler bu adaya **İSTERMO** der. Kabronis ile İstermo arası iyi demir yeridir. Dip görünür. Küçük gemiler, kadirga ve kayıklar gidince Keçi Adasının bir bucağı vardır ki, iyi bir demir yeridir. Oraya demirlerler. Biraz yukarıda, ararlarsa içecek su bulurlar. Büyük gemiler liman ortasında yatarlar. Böyle bilinsin ves-selâm...



KEÇİ ADASI

Gelemez adası 2-Keçi adası (İstanköy yakınındaki keçi adasıdır.)

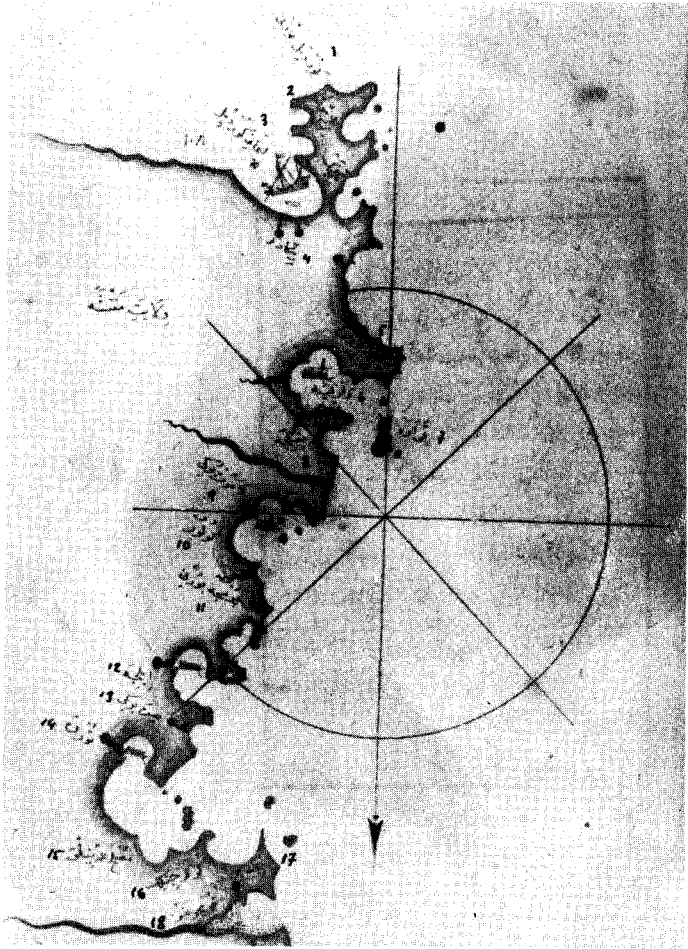
BU BÖLÜM ACI SU KENARLARINI ANLATIR..

Balat şehrine yakın olan deniz kenarları alçak yerlerdir. Büyük Menderes (Menderiz) ve Balat Suyu bir yere toplanır ve o kıyıda denize dökülür. Bunun için kıyılar sığdır. Balat yakınına giden gemiler Deve Boynu denen burna giderler. Burada adaya benzeyen burnun kible tarafında yatarlar. Burası Karaağaç limanıdır. Deniz yeridir ama her gemi için değil. Yaz günleri iyidir. Kible tarafında alçak, ince bir burun vardır ki, TURNALI Burnu denir. Uç kısımları sığdır. Fakat sığlık belli olmaz, dikkat etmek âzımdır. Bu burnun beş mil kadar gündoğusu tarafında Yır Kesiği denen bir yer vardır ki, uzaktan döküntü liman gibi görünür. Kara, yumru taşlardır. Bu taşların gündoğusu tarafı yaz mevsiminde iyi yataktır. Yukarıda, dağda, üç mil kadar ileride harap bir durumda YORAN Kalesi vardır. Kale günbatısına karşı açık bir yerdedir. O kalenin üç mil kadar kible tarafındaki deniz kenarları hep demir yerleridir. Arabistan kenarlarına benzer. Alçak ve denizi yufka sulu yerlerdir. Bu kenarların gündoğusu tarafında iki ada vardır. Bunların karayel tarafındaki adanın yıldız tarafında bir liman vardır. Gök Liman denir. Bu liman kible şoroktan başka bütün rüzgârlara karşı emin yatak yeridir. Eğer kayıkla gidilirse tâ içeri sokulunur ve sekiz rüzgâra karşı emniyetle yatılır. Limanın gündoğusunda Akbüük Körfezi vardır. Körfezin şorok tarafına dolaşıttıktan sonra Lidos Limanına gelinir. O mıntıkada LİDOS'tan daha emiñ bir liman vaktur. Yıldız tarafında vatılır. Limandan çıkıp Acı Suvu dolaşırlarsa vol üzerinde vine bir körfez vardır. ALAGÜN derler. Körfezin etrafı dağlıktır. Demir

yeri yoktur. Dikkat etmelidir. Körfezin şorok tarafında Bozcaburun denen sivri bir burun vardır. Burnu güney doğusu tarafına dolaştıktan sonra Kızılburun'a varılır. Bütün buralar derindir. Yatak bulunmaz. Bu burunların yıldız cihetinde ABANOS Adası vardır. Burası büyük bir adadır. Ablak abanoz bulunur. Adanın poyraz tarafında ESİN dedikleri büyük, harap bir kale vardır. Bu kalenin içinde, orta yerinde bir kale daha vardır. Bu kaleyi Müslüman bir padişah yaptırdı. Hâlâ durmaktadır. Hepsinin önüne bir liman yapılmıştır. Limanın ağzına merhum ve mağfur Sultan Bayezid oğlu Alemşah bir burç yapmıştır ki, halen durmaktadır. Limanın dört mil poyraz tarafında Acısu denen bir yer vardır. Bir deniz kulağıdır. Güle benzer. Hepsinin çevresi on mildir. Yıldız, poyraz, güneydoğusu tarafları sığdır. Sazlık yatak yerleridir. Kible tarafları kenarları dağlık ve ormanlıktır. Bu sebeple o acı suya giren kayıklar, kürekle değerek kible tarafına yakın yürürler. Buraya Tonoş Pınarı derler. Bir kaç pınar vardır. Bu pınarların önüne iskele koyarlar. Demirli iken denizin düşmanlığından korkmazlar. Buradan Becin ve Melas kara yoludur derler. Acı su ağzından Asin Kalesine kadar hep demir yerleridir. Acı suyun lodos tarafında bir körfez vardır. Kumcağız Körfezi derler ki. iyi demir veridir. Yufka sulu yerlerdir. İç kısmı sığdır. Ancak kavıklar girer. Burada Mersinli Suyu vardır. İçme sularını buradan sağlarlar. Bu limanın bes mil lodos tarafında ince, alçak bir burun vardır. İNCE BURUN derler. İç kısmı kara adalardır vesselâm.

SİRE VOLOS KIYILARINI ANLATIR..

Bu kıyılar hep dağ dipleridir. Bir çok koylar vardır. Barınmaya elverişlidir. Bunlardan biri KARA ADA'dır. Bu ada ile Anadolu sahili arasından büyük barçalar geçebilirler. Fakat palamar verirler. Adanın poyraz tarafına MUSLİHİDDİN'lik BURUN denir. Bunun poyraz tarafındaki koya Güvercinlik denir. Onun lodos tarafına da TURVA derler. Bu körfez içinde bir başka küçük koy vardır ki, içme suyu bulunur. Bunun batı tarafına dolaşınca SİREBUKİ koyuna gelinir. Burada içme suyu boldur. Günbatısı tarafına ILICA derler. Küçük bir limandır ki çıkış kısmının günbatısı cihetinde içme suyu vardır. Lodos tarafına CÖMÇE Burun denir. Bu burnun günbatısı tarafından dolaşılıp girilir. Burası bir körfezdır. Körfezin içinde üç adacık vardır. Körfez içinde, günbatısı tarafında Palamut Bökü Koyu vardır. Burada yatılır. İçme suyu da vardır. Buradan çıkıp günbatısına dolaşırken Bağlıca Koyu gelir. Gemi yatacak yer değildir. Açıktır. Tekrar günbatısı cihetine gidince Varlive Koyuna gelinir. Burada iki yerde akarsu vardır. Körfezin karşısında Karaada vardır. Karaada ile Anadolu vakası arasında büyük gemiler vatabilirler. Körfezin günbatısı tarafı Kızılburun'dur. Sivri bir dağdır. Sarp yerdir. Kaplan çok bulunur. Doğu lodos tarafına dolaşınca içeride bir pınar vardır. Buradan çıkıp lodos tarafına bir yatak yeri olan Delikçik Körfezine gelinir. Önünde bir ada vardır. Tekrar lodos burnuna yürünürse burun ucunda bir liman vardır. Bu da Palamut Bökü Limanıdır. Bu limanın karşısında, denizden bakınca yelkene benzer sivri bir kaya vardır veselâm...



SİRE VOLOS KENARLARI.

1-Gördil burnu 2-Palamut bükü 3-Gördil limanı 4-Pınarlar 5-Kızıl burun
6-Varilye 7-Kara ada 8-Bağlıca 9-Palamut bükü 10-Kültür 11-Çömçe burnu
12-Ilıca 13-Sıra bükü 14-Turva 15-Muslihiddin 16-Güvercinlik 17-İnce bu-
run 18-Kumcağız.

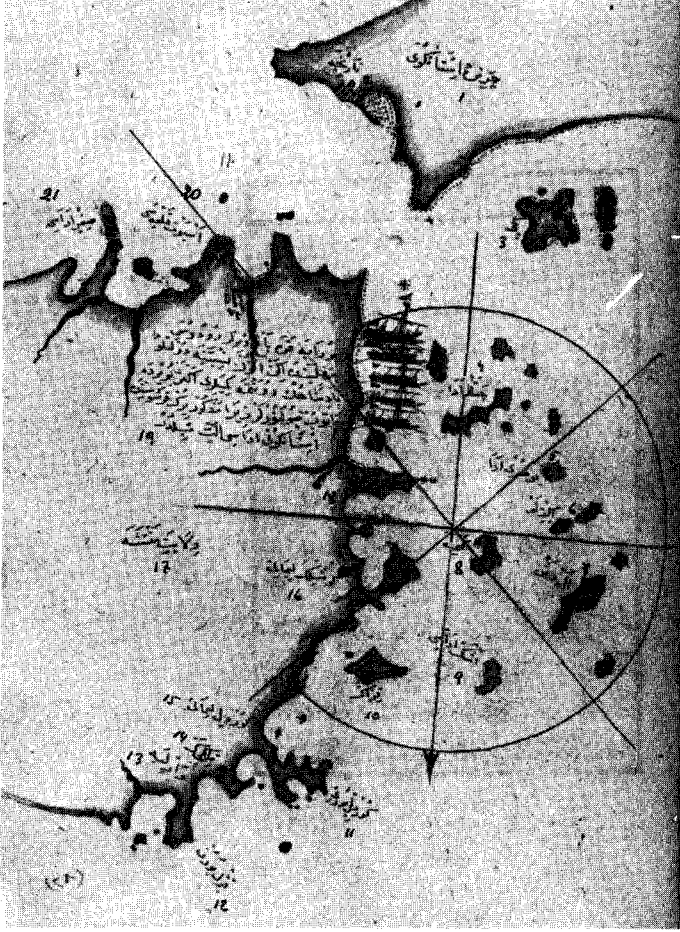
BU BÖLÜM GÖRDİL, GÜMÜŞLÜK VE KARABAĞ KIYILARINI BİLDİRİR

Gördil, sivri bir burundur. Kible tarafı birçok gemilerin yatmasına elverişlidir. İyi bir limandır. Orta yerde, su yüzünde görünen bir taş vardır. Hemen pınarlara doğru gitmemelidir. Çünkü kıyıya yakın sığılık vardır. Bu sığın üzerine sandal bile oturur. Sığılığı geçince iç kıyıya yakın yerler derindir. Sandalın kıyıdan gitmesi gerekir. Burada iki kuyu vardır, faydalanılır. Alçak ve düzlük yerlerdir. Gördil burnunun kible tarafında üç bucak (koy) vardır. Bu koyların herbiri bir limandır. En elverişlisi pınarlara yakın olanıdır. Limanın beş mil kible tarafında, sahile yakın KIZAN adası vardır. Meralık bir adadır. Baharda yeşil ada olur. Adanın boğazından, derin olduğu için büyük gemiler geçer. Üç mil kible lodos cihetinde ada gibi, sivri bir burun vardır. Bu burnun içi GÜMÜŞLÜK limanıdır. Liman ağzı lodosa karşıdır. İyi bir limandır. büyük gemiler girer. İçinde bir akarsu vardır. Fakat içilmez. Bu suya yakın bir pınar vardır ki o içilir. Merhum Sultan Mehmed Han zamanında limanın yakınında gümüş madeni varmış. Onun için Gümüş limanı demişler. Sonradan gümüş çıkarmaktan vazgeçmişler. Liman ağzında, Anadolu kıyısında bir sivri ada vardır. Eskiden kalma bir kalecik üzerinden vaktiyle gözcülük ederlermiş. Limanın bir mil lodos cihetinde Kızılburun vardır. Üç kısmı temiz yer değildir, dikkat edilmelidir. Bu burnun birbuçuk mil gündoğusu tarafında Hacı Adası vardır. Orası geçittir. Donanma ekseriya oraya gider. Buralara Karabağ denir. Bağlık bahçelik

bir yerdir. Deniz kenarları hep yufka sulu demir yerleridir. Bir akarsu vardır ama içilmez. Yukarda bir kuyu vardır. O kuyudan içerler. İkibuçuk mil karşı tarafta ÇATAL ada vardır. Demir yeri kıbleye karşı olan kısmıdır. Küçük bir içme suyu vardır. Günbatısına karşı ve yıldız tarafına karşı adalar vardır. Derin yerlerdir. Haritamıza bakınız.

Karabağ kenarlarının demir yerlerinde burun ucuna kadar hep yatak yerleridir. O Burna KUMBURNU denir. Bu burundan yarım mil deniz tarafında su yüzünde bir taş vardır. Bu taş ile Anadolu kıyısından kadirgalar geçer. Bu buru ile İstanköy'deki Narince kalesi arası altı mildir. Kum burnundan gündoğusu cihetine dolaşırsa Ayı balığı körfezine gelinir. İçme suyu yoktur ama iyi demir yeridir.

Böyle bilin vesselâm.



GÖRDİL-GÜMÜŞLÜK-KARABAĞ

1-İstanköy adası 2-Narince 3-Keçi 4-Çatal ada 5-Yumru ada 6-İkizler 7-Eldeş 8-Kemine 9-Eşek adası 10-Kızan 11-Gördil burnu 12-Kızıl burun 13-Varilye 14-Tilkicik 15-Gördil limanı 16-Gümüşlük limanı 17-Menteşe Vilâyeti 18-Boz burun 19-(Buraya Karabağ derler Rodos cahiliyyette iken onun nisbetine devletli padişahın donanma gemileri ekseri orada yatıp sulanırlar. Çünkü buraya İstanköy altı mildir.) 20-Espot kalesi 21-Sığır adası.

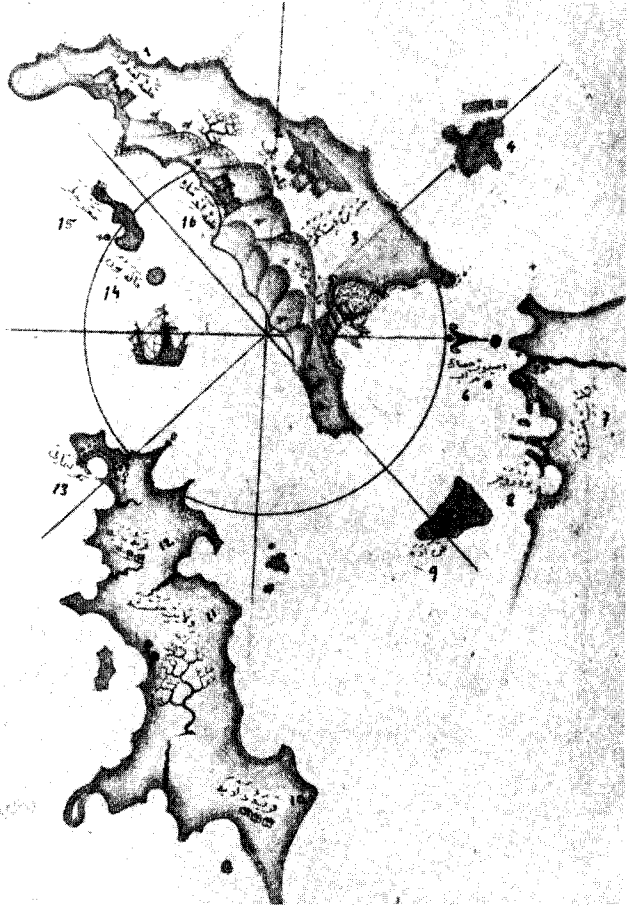
BU BÖLÜM İSTANKÖY ADASINI VE BODRUM LİMANINI ANLATIR

İstanköy, dağlık ve ovalık yerleri olan bir ekin sahasıdır. Kâfirler buraya LANKO derler. Uzun demek anlamınadır. Gerçekten uzun adadır. Çevresi yetmiş mil kadardır. Dört kalesi vardır. Birinci kaleye NARİNCE derler. Adanın poyraz tarafında, Anadolu karşı-sındadır. Anadolu kıyısı ile altı mil arası vardır. Alçak, düzlük bir yere yapılmıştır. Bir tarafını kazıp liman yapmışlardır. Küçük gemiler girerler, fakat kadırgalar giremez. Sığıktır. Ancak kayıklar girer. Liman kenarları bağlık, bahçelik yerlerdir. Su dolapları (Bostan kuyusu) vardır. Turunç, limon ve birçok çeşitli meyve yetişir. İkinci kale ANDİMAHİ kalesidir. Adanın kible tarafında, denize yakın bir yar üstüne kurulmuştur. Üçüncü kale KİFALOS kalesidir. Lodos cihetinde, yüksek bir yerdedir. Dördüncü kale BİLİ kalesidir. Adanın yıldız cihetindedir. Bundan sonraki Narince Kalesi önünden başka yatak yeri yoktur. Narince önleri iyi demir yerleridir.

İki-üçyüz parça geminin yatmasına elverişli yerlerdir. Kaleden, karayel cihetine iki mil mesafede alçak bir kumluk burun vardır. İyi yatak yeridir. Burnun ucu sığıdır. Açık geçilmelidir. Burnun karayel yarafından günbatısı tarafına gidilince hep müsait demir yerleridir. Yalnız o kıyıda denize doğru bir mil kadar uzanan bir sığılık vardır ki dikkat etmek lâzımdır. Bütün sahil alçak (münhat) ovalardır. Ekimlik yerlerdir. Denizleri de bilhassa kible estiği günlerde emin bir ya-

tak yeridir. Lodos tarafında yüksek bir dağ vardır, uzaktan adaya benzer. O dağ ile öteki dağın arası ova-
dır. Onun için bazıları burayı uzaktan ada zanneder-
ler. Değildir. Hepsi tek adadır. Bu, ada gibi olan yer-
lerin ovalık kısmı bitip dağ kısmı başlayınca deniz ke-
narında ANDİMAHİ Kalesi vardır. Kalenin karşısın-
da, on mil uzaklıkta İNCİRLİ adası vardır. İki arada
SAKARCILAR denen uzun bir ada vardır. O adanın da
demir yeri kible tarafındadır. Lodos burnu sığdır.
Poyraz tarafında bir sivri ada vardır. KALEYONE der-
ler. Eskiden papazlar varmış. Adanın yirmi mil poyraz
tarafındaki burun İstanköy Adasının son burnudur.
Bütün etraf demir yerleridir. Münhat ve güzel yerler-
dir. Bu burun ile Narince hisarı arası altı mildir. Na-
rince hisarını daha evvel anlattık. Bu hisardan BOD-
RUM kalesi onsekiz mildir. ESPOT kalesi önündeki iki
ada arasından büyük gemiler geçer. Espot kalesi önün-
de küçük bir ada vardır ki bu ada ile Anadolu sahili
arası sığdır. Bodrum kalesine yakın olan SİĞİR ada-
sı boğazından gemiler geçmez. Dikkat etmek lâzımdır.

Vesselâm.



İSTANKÖY ADASI-BODRUM KALESİ

1-Kefelos Kalesi 2-Bili kalesi 3-İstanköy adası 4-Keçi adası 5-Narince kalesi 6-İsbor hisar (harap) 7-Menteşe Vilâyeti 8-Bodrum 9-Kara ada 10-Dad-ye karyesi 11-Menteşe Vilâyeti 12-Bedye kalesi 13-Meker limanı 14-Kale yore 15-(Sığircıklar)

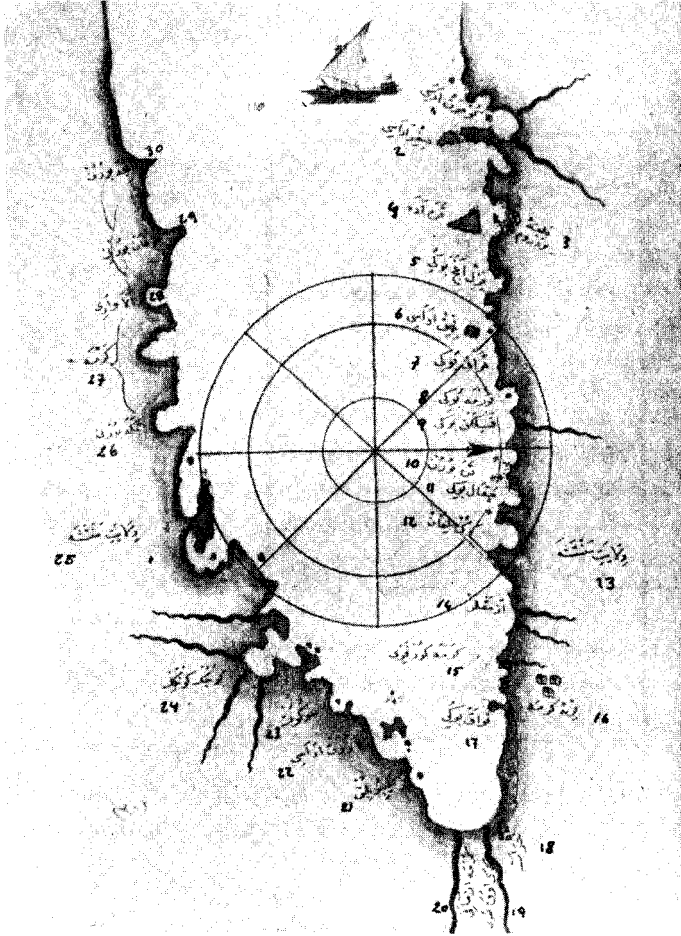
BU BÖLÜM

GEREME KÖRFEZİNİ ANLATIR

Gereme körfezinin başından başlayalım. İlk başta İSPOT kalesi gelir. Deniz üzerinde sivri bir tepeye kurulmuştur. Kalenin önünde harap binalar vardır, buradan bir su akar, denize kadar uzanır. Fakat kimse bu suyu içmez. Su ihtiyacı, harap binaların kenarındaki sarnıçlardan sağlanır. Poyraz günlerinde kale önün iyi demir yeridir. Kalenin üç mil kadar gündoğusu tarafında GÜMRET adası vardır. Burası da, günbatısı tarafındaki koy da iyi birer demir yeridirler. Buraya Bakla bükü denir. Küçük adanın içerisindeki Muskubi koyunda azmaklar vardır. Bu adacığın üç mil kadar gündoğusu tarafında Sığır adası vardır. Bu ada ile Anadolunun arası çok sığdır. Her gemi geçemez. Bu kaleden Bodrum kalesi altı mildir. Yol üzerinde, su yüzüne yakın, görünen bir taş vardır. BODRUM, bir küçük kaledir. Kale önünde güzel, geniş bir liman vardır. Tabii bir koydur. Koy ağzına kible tarafından rüzgâr girmemesi için kâfir zamanında taş dökmüşlerdir. Limana bu taşların ortasından girilir. Çünkü ağız bırakılmıştır. Limanın beş mil karşısında bir ada vardır. Kara ada denir. Sarp dağlık ve etrafı derin bir yerdir. Demir yeri değildir. Adanın iki mil karşısındaki Anadolu kenarları ta burun ucuna kadar hep demir yerleridir. Burnu, bir mil kadar, gündoğusu tarafına doluşınca Kızılağaç bükü koyuna gelinir. Bu bucağın gündoğusu burnuna Orak burnu derler. Burnun gündoğusu tarafında bir adacık vardır. KICIK denir, derin yerlerdir. Kıcık adasının gündoğusu tarafındaki kaya

Kilisecik derler. Orada harap bir bina vardır. Bu binanın önü demir yeridir. Karşısında bir küçük ada vardır. O adanın gündoğusu tarafında Akkumlu kıyılar vardır. Bunların ortasından bir su akar. Acı olduğundan içilmez. Bu suyun gündoğusu tarafındaki burun ucunda, denizde kayalıklar vardır. Bazen görünür, bazen de görünmez. O kayaların gündoğusuna kavak koyu denir. Bu koyu tekrar gündoğusu cihetine dolaşınca Fesilge körfezi gelir. Onun Şolok tarafında bir yumru burun vardır ona da Fesilge burnu derler. O burnun gündoğusu tarafına dolaşınca, içinde levent kayıklarının dolaştıkları Azmaklara gelinir. Bu Azmakları gündoğusu tarafına geçtikten sonra Kereme azmağı gelir ki bu isimde bir koy vardır. Köyün gündoğusu tarafında sivri bir kayalık vardır. Ona da Kara burun derler. Gündoğusu istikametine ilerlersek Akbük limanına geliriz. Limandan Kereme körfezi nihayetine kadar on mildir. Etraf hep büyük, yüksek dağlardır. Bunun için demir yeri yoktur. Kereme körfezinin sonunda Gökova suyu vardır. Bu suyun yanında Kemer azmağı denen bir akarsu daha vardır. Bu sulara sandal girer, fakat içmeğe elverişli sular değildir. Bu sahilden Bodrum sahiline kadar olan uzaklık doksan mildir. Bu sahil şeridi üzerindeki suların hicbiri içilmez. Gökova suyunun önleri ak kumlu, sıhık fakat iyi demir yerleridir. Yalnız, vazın, inbat rüzgârlarına açıktır. Sert rüzgârlar döker. Böyle inbatlı zamanda vatan istenirse, körfezin sonundaki yıldız cihetinde olan Gökova suyunu gecip, kible tarafından lodos üzerine giderek Gökova suyunun bes mil lodos tarafında bir adava gelinir. Buna Gelibolucuk derler. İvi bir vatak yeridir. Fakat kadırgadan büyük gemiler giremez.

Ancak Anadolu sahili ile ada arasında yatılır. Yine bunun lodos tarafında, üç mil açıkta bir ada daha vardır. ORAN adası denir. Adanın üzeri nar ağacı gibi binalarla doludur. Eskiden büyük bir şehir imiş. Şimdi binaları durmaktadır. Bunun önünde tabii bir limandır. Büyük gemiler girebilirler. Buraya Anadolu kıyısından ve lodos cihetinden girmelidir. Çünkü, buralar derindir. Yıldız tarafında iki ada vardır ama araları dar ve sığdır. Kadirga geçer. Bu şehir adasının günbatısı tarafında, yarım mil açıkta taşlık vardır, dikkat etmek, çekinmek lâzımdır. Adanın lodos tarafında SÖĞÜT Bükü liman vardır. Liman ağzında, iyi demir yeri olan bir ada vardır. Buralarda Küçük Günlük'ten daha elverişli liman yoktur. Tabii bir körfezdir. İki dağın içine girmiştir. Büyük limandır. Sapa yerdir ama içme suyu da bulunur. Pek öyle gemi uğramaz. Bu körfezde daha başka limanlar da vardır ama istenirse haritaya bakın.



GEREME KÖRFEZİ


1-Gümret adası 2-Sığır adası 3-Bodrum kalesi 4-Kara ada 5-Kızıl ağaç bükü 6-Kıçık adası 7-Kavak bükü 8-Kozma bükü 9-Fesliğin bükü 10-Kara burun 11-Çatal bükü 12-Gök liman 13-Menteşe Vilâyeti 14-Azmaçlar 15-Gereme körfezi 16-Gereme karyesi 17-Kavak bükü 18-Harap 19-Gök ova suyu 20-Gereme Azmağı 21-Gelibolucuk 22-Odun adası 23-Söğüt 24-Küçük günlük 25-Menteşe Vilâyeti 26-Teke burnu 27-Germe 28-Alavadi 29-Doğan burnu 30-İnce burun.

BU BÖLÜM TEKİR BURNUNU ANLATIR

Buraya Dadye Bedye kıyıları denir. Mentеше iline baęlı yerlerdir. Dadye ve Bedye iki büyük köydür. Bedye Tekir burnuna yakın olandır. Yabancılar buraya Kav Kriyo derler. Meşhur bir burundur. O burnun kible tarafı batı tarzında (stilinde) yapılmış bir limandır. Liman etrafında çok eski binalar mevcuttur. Evvelce tekfurluk imiş. Liman aęzından denize doğru, bir mil kadar gündoęusu tarafında, deniz kenarında bir akarsu vardır. Gemiler bu sudan faydalanırlar. Dadye Bedye kenarları sarp daęlardır. Şeklen adaya benzer bir boęazdır ki, Kemer boęazı derler. Tekir limanının poyraz cihetinde beş mil ötede bir tabii liman olan Mersincik vardır. Orada bir akarsu vardır. Mersincięin girişteki kerteriz noktaları önündeki adalar ile Tekir burnu arasındaki birkaç küçük adadır. İyi bir demir mevkii deęildir. Tekir burnu sivri bir daędır. Bu daęın, gündoęusu cihetinde, beş mil mesafede bir kayanın dibinden akan Kalmoç suyu vardır. Su etrafı iyi demir yeri deęildir. Ya havanın çok sakin olduęu zamanda gemi ile veya bir kayak ile su alınabilir. Bu suyun iki mil kadar gündoęusu tarafında Kaviskandiva burnu vardır. O burnun da iki mil gündoęusu tarafında bir küçük ada vardır. Bu adaya Bük adası, karşısındaki bucaęa da Palamut bükü derler. İki ara, büyük gemiler için iyi bir demir yeridir. Burada, Anadolu sahilinin neresini bir iki karıs kazsan tatlı su çıkar. Sonra. İnce burnu dolasıp Deęirmendere'ye varıncaya kadar esaslı bir demir yeri vaktur. Etrafı daęlıktır. Cekdiri gemileri ancak fırsat buldukca müsait verilere demirlerler. Deęirmendere körfezinde de bir akar

su vardır. Değirmen bu suyun arkı ile döner. Tatlı su değildir. Zaruret olmazsa içilmez. Suya yakın sahil demirlemeye elverişli, yufka sulu yerlerdir. Burada Zömbeki adası iki mildir ve gündoğusu cihetindedir.

Böyle biliniz vesselâm.



TEKİR LİMANI

1-Endimahi kalesi 2-İstanköy 3-Narince 4-Sakarcılar 5-Kale yore 6-Tekir limanı 7-Mersincik limanı 8-Menteşe Vilâyeti 9-Vadye kalesi 10-Germe 11-Ilıca 12-Değirmen dere 13-İnce burun 14-..... 15-Palamut bükü 16-Kalmoç 17-Bedye karyesi 18-Zömbeki.

BU BÖLÜM ZÖMBEKİ ADASINI ANLATIR

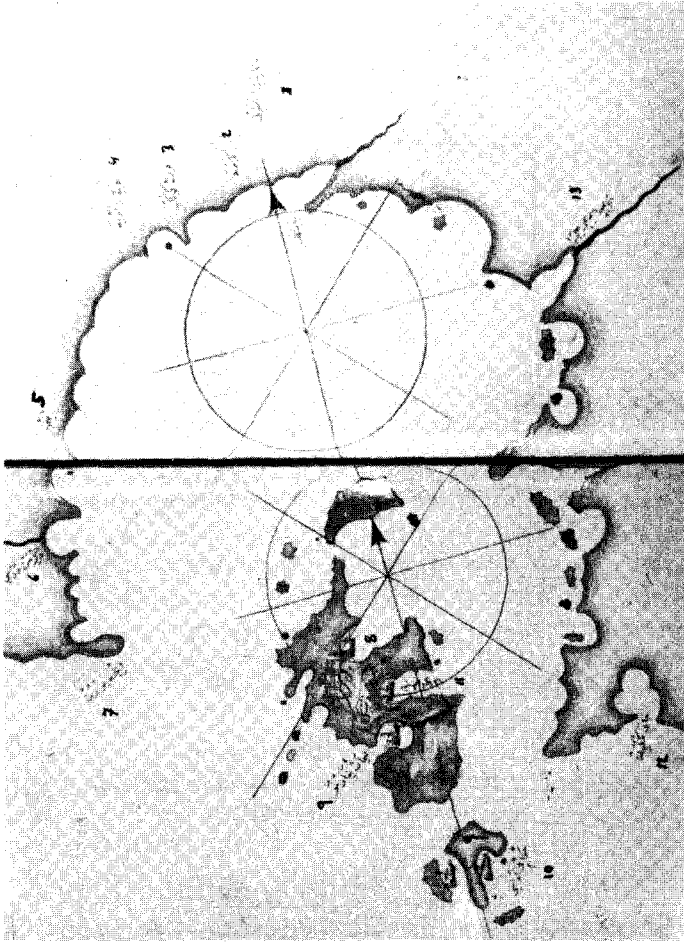
Yüksek bir dağ parçası olan ada Rodos'a otuz mil-
dir. Çevresi yirmibeş mil olan adada hıristiyanların
Şimbo dedikleri bir kalesi vardır. Bir tepe üstünde ku-
rulu kalenin gündoğusu tarafında bir körfez vardır.
İki dağ yarıntısından meydana gelmiş, kıyıları da de-
rin bir yerdir. Demirlemeye elverişlidir. İç kısımları
kumluk ve sığ sulardır. Körfez etrafı bağlık ve bahçe-
liktir. Gemiler bu bağların karşısına demirlerler. Li-
man ağzında, dışta yıldız istikametinde bir küçük siv-
ri ada vardır. Körfez ile ada arası derindir. Bu küçük
adanın yine yıldız cihetinde (kuzeyinde) bir ada daha
vardır. İki ada arası birkaç gemiyi barındıracak demir
yeridir. Sığ olduğu için büyük gemiler yatamaz. Ancak
kadirga kadar gemilerin barınabileceği yerdir. Bu
adadan ayrılıp kuzeye yürüyünce Hisar önüne gelinir.
Dağ dipleri olduğu için derin yerlerdir. Hisar önünde
demir yeri yoktur. Hisarın kuzeyinde bir körfez var-
dır. Fakat burada palamar (halat) vererek yatılır ve
Pürmece tutulur (117).

Geminin başı gündoğusuna veya batıya gelir. Kör-
fezin kuzey tarafındaki kıyılarda, adanın çıkış ve giriş
boğazına gelinceye kadar hep palamar vererek yatılır.
Bu küçük adaya Diyeperi derler. Yüksek bir tepedir.
Bu ada ile hisar arası gayet derindir. Demir yetişmez.

(117) *Pürmece: Demirli gemi kıç taraftan aldığı bir ha-
latı, başa getirip zincire bağlar. boşunu alınca gemi salı-
maz. Sabit kalır.*

Adanın boğaz kısmı sekiz karış sudur. Kumluk yerdir. Büyük gemiler yatamaz. Küçükler de iki taraftan palamar verirler. Sıgılık yerdir. Kadırğa ve mavnalar geçebilirler. Burundan buruna eltaşı yetişir. Boğaz karşısında, bir mil uzakta iki küçük ada vardır. Biz o adacıklarda yıldız fırtınası sırasında otuzbeş kadırğa ve mavna birbirine bağlayıp başımızı kurtardık. Mübarek adacıklardır. Buradan kible cihetinde olan büyük adayı dolaşırken yol üstünde üç ada vardır. Fakat büyük ada ile o adacıklar arasından gemi geçmez. İkinci adalardan geçer. Adaların beş mil Şolok tarafında tabii bir liman vardır. Buraya Porto Pınarmo derler. Bu limana iki dağın arasından girilir. Kadırğalar için, içme suyu olduğu gibi iyi bir limandır da. Eğer korsan adalarına gidilirse, burada büyük gemiler için gümbatısı tarafında bir küçük ada vardır. O ada ile haramî adası arasına girerler. Barçalara iyi yataktır. Burada İçme suyu, ancak bir iki gemiye yetecek kadar olup Harami Adasından alınır. Gemi çok ise o zaman adaların on mil karşısında, Anadolu tarafındaki körfeze gidilirse hem iyi demir yeri, hem de temiz içme suyu bulunur.

Vesselâm.



ZÖMBEKİ ADASI

1-Vilâyet-i Anadolu 2-Gereme 3-Küllük karyesi 4-Dadye karyesi 5-Ilca
6-Değirmen deresi 7-İnce burun 8-Zömbeki adası 9-Panarmo limanı
10-Harami adası 11-Bağlar limanı 12-Çay Gemlik 13-Erakekos suyu.

BU BÖLÜM RODOS ADASINI ANLATIR

Bilmelidir ki, kible rüzgârı estiği günlerde İskenderiye tarafından Rodos'a gelirken adanın kerterizleri (alâmetleri) vardır: Lodos tarafı yüksek, poyraz tarafı da alçak tepeler halinde görünür. Yaklaşınca iyice belli olur. Bu görünüş daha çok sonbaharda olur. Bu günlerde, kible rüzgârıyla İskenderiye'den doğruca Rodos'a gelinir. Yaz aylarında, meltem rüzgârları estiğinden rota değişiktir :

İlkin Şilden burnuna rota verilir. Oradan Meysis üzerine gelinir. Çünkü oralarda Seti Kavo'ya gelinceye kadar müsait rüzgârlar eser. «SETİ KAVO» yedi burun demektir. Bu burunlar denize yükselmiş gibidir. Bu dağın yakınlarında Rodos boğazından çıkan rüzgâr sert eser. Bilerek yapılacak iş, hemen dağı gördükten sonra sahilden otuz kırk mil açık yürümelidir. İyi hava bulunursa Birota ile Rodos arasında Lindos kalesinin yakınına gelinir. Ondan sonra Rodos adasının kıyısından Öküz burnundan gelinir. Sonra, burada rüzgâr gemiyi denize açar. Anadolu kıyısına doğru biraz yürünür. Burada seren çevirip (118) Rodos kalesi önüne gelinerek demirlenir. Bazıları Rodos boğazı karşısında volta vururlar. Birkaç gün zahmet çekerler. Adanın çevresi yüzatmış mildir. Anadolu sahili karşısında olan tarafları müsait demir yerleridir. Fakat açık yerlerdir. Gemilerin rahat yatacakları yerler değildir. Liman kısmında mendirek vardır. Sığ olduğu i

(118) Seren çevirmek: *Tramola etmek.*

çin büyük gemiler giremez. Kale önünde Porto Müline (Değirmen Limanı) vardır. Açık yerdir, kış günlerinde demir kuvvetiyle yatılabilir.

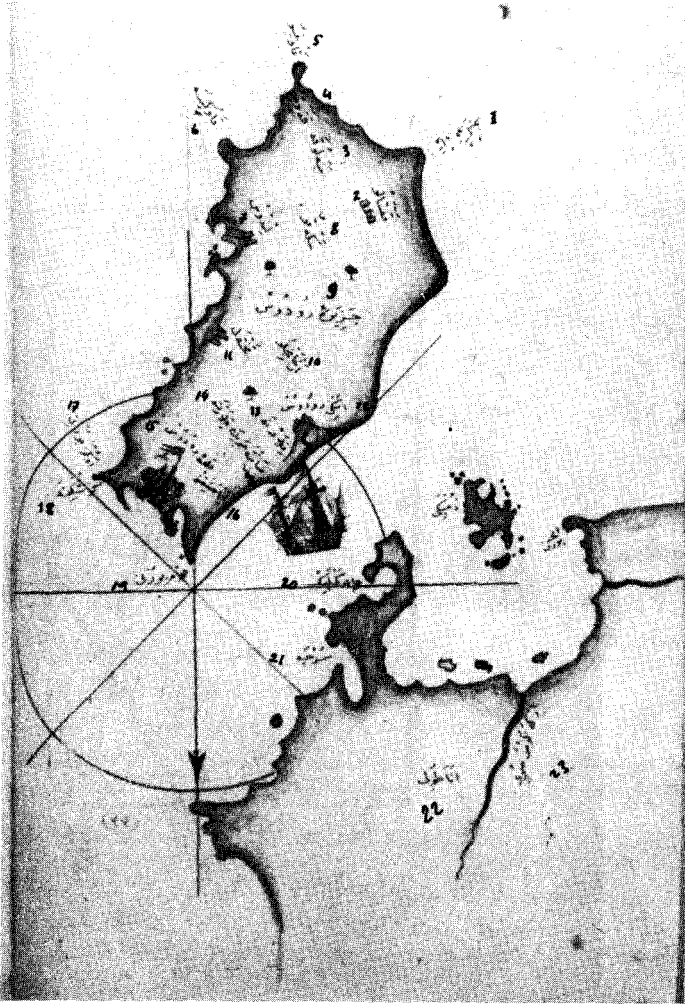
Bu limandan otuz mil ötede Farakli limanı vardır. Buraya Tahta Kalesi de derler. Kalenin limanı yoktur. Fakat LINDOS kalesi tarafında Aya Milano burnu vardır. Bu burun sol tarafa alınıp (119) içeri girilirse büyük gemiler için de yatak yeridir. Buradan çıkıp Lindos tarafına dolaşılırsa, ağız kısmında iki küçük ada olan bir bucağa gelinir. Bu adaların her tarafından kaya girip yatmak kabildir. Fakat iki ada arasında bir taş vardır ki Adaların ortasından değil, burunlar yakınından geçmelidir. Bu koy küçük gemilerin yatağıdır. Kış günleri emin olmadığı için büyük gemiler Rodos önünde kışlarlar. Lindos Kalesinin kible lodos cihetinde bir liman vardır. Liman ağız dar olduğundan rüzgârlı günlerde girilmez. İki kaya arasından girildiği takdirde ancak iki kadirge barınabilir. Bu kaleden kible lodos cihetinde, üç mil uzaklıkta KİTE burnu vardır. Burnun üzerindeki burçta gözcüler vardır. Altı mil karşıda Dindire Boli adası vardır. Kite burnundan otuz mil ötede, lodos tarafında Kavviso burnu vardır.

Bu sivri burna Katavi de derler. Bu otuz millik arada sahilin neresi kazılsa tatlı su bulunur. Buradan (Katavkokine) burnuna kadar yan rüzgârlara açık olduğu için yaz günlerinde yatak yeri yoktur. Kavkakinno, Harke'yin karşısındaki burundur. Burun üzerindeki burç adanın kerterizidir. Gözcüler de bu burç üzerin-

(119) Herhalde o zaman iskele ve sancak denmiyordu.

de bulunurlar. Bu burun ile Harke arasında birkaç küçük ada vardır. Bu adalar haritada gösterilmiştir. Oraya bakınız. Rodos kalesinden Anadolu kıyısındaki SERÇE limanı sekiz mildir. Bu liman iki dağın arasındadır. İçme suyu yoktur. Limanın lodos tarafındaki burnun ucunda iki küçük ada vardır. Bu adalardan Anadolu kıyısı tarafındaki ada arasından, sığ olduğu için her gemi geçemez. İki ada arasından kadırğa geçer. Adaların günbatısına bir mil yürüyünce Çay Gemleyik limanına gelinir. Geniş, büyük bir limandır. Büyük gemiler girebilirler. Dağlarla çevrili iç liman rutubetli bir yerdir. Fakat içme suyunu uzaktan getirirler. Çay Gemleyik ile Rodos Kalesi arası gündoğusu rüzgâr üstüne yirmi mildir. Rodos kalesinden ZÖMBEKİ adası otuz mildir. Rodostan İstanköy kalesi yüz mildir. Böylece biliniz.

Vesselâm.



RODOS HARİTASI

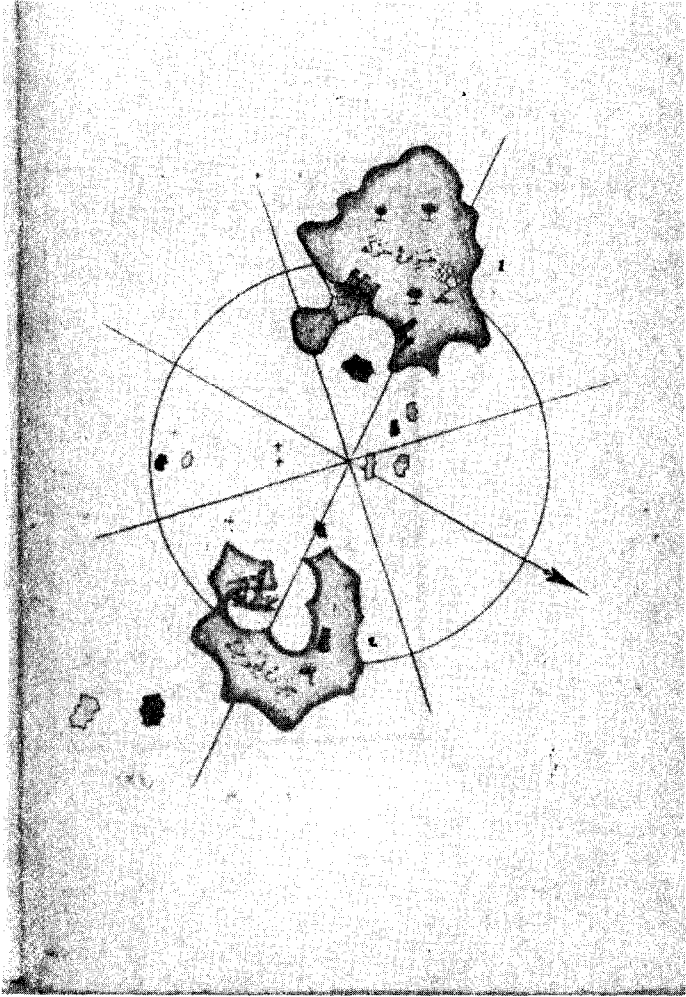
1-Kav kokino 2-Kastallo 3-Meveloka 4-Kataviye 5-Kav Benino 6-Kav kokine 7-Lindos 8-Sekeko 9-Cezire-i Rodos 10-Erkancelo 11-Tahtalı 12-Eski Rodos 13-Filarme 14-Sante Meride filarme 15-Rodos kalesi 16-Ayastafino 17-Öküz burnu 18-Kösekin

BU BÖLÜM HARKE ADASINI ANLATIR

Bu ada bir dağdır. Çevresi yirmi mil olan adanın bir kalesi vardı, ki Rodos fethinde padişahın emrile (Kara Mahmut Reis) almıştı.

Bu adaya şu sebepten HARKE Adası denmiştir: Eskiden bu adada demirciler varmış. Bu demirciler kızlarını evlendirdikleri zaman çeyiz olarak elbise yerine demir kürek ve çapa verirler siz de gidin işinizle meşgul olun derleşmiş. Çünkü ada çok taşlık bir yerdir. Adanın asıl limanı gündeğusu poyraz tarafında tabii bir körfezdir. Ağız kısımlarında bir ada vardır. Gemi-ler bu adanın iki tarafından da geçerler. Fakat çoğu kez yıldız tarafından geçerler. Boğaz dardır ama iki tarafı da temiz ve derindir. Büyük gemi yelkenle girip çıkar. Buranın altı mil karşısında küçük Harke limanı vardır. Büyük Barçalar girip çıkar. Fakat lodos tarafında taşlar vardır, gelip geçerken bu taşlara dikkat etmek lazımdır. Küçük Harke'ye LİMONİYE de derler. San Nikola denen bir kilise vardır.

Vesselâm.



HAREKE VE LİMONİYE ADALARI.

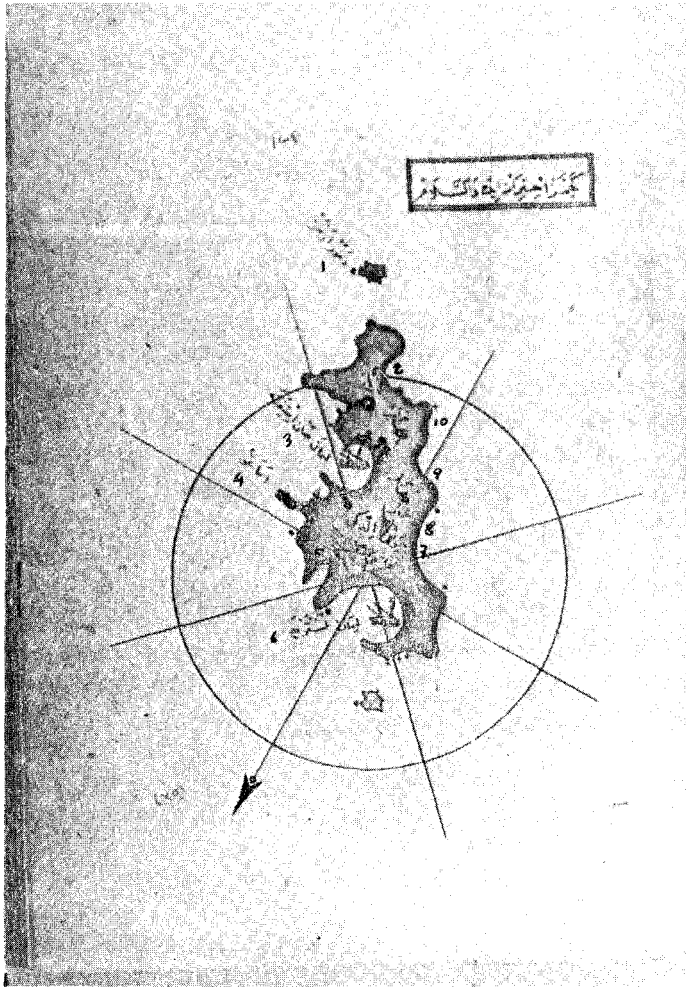
1-Hareke adası. 2-Limoniye adası

BU BÖLÜM İLÂKİ (ALEKİ) ADASINI ANLATIR

Bu adaya Rumca TİLO, batı dilinde (Efrene) PİSKOPYE derler. Her tarafı sarp kayalık dağlardır. Çevresi otuzbeş mildir. Dört yerinde kalesi vardır. Bu kalelerin ikisi haraptır. İki kâfirler (Şövalyeler) zamanında mamur yerler imiş. Rodos'un fethi sırasında bir kısım halk Rodos'a kaçtılar, bir kısmı da İstanbul'a sürüldü. Şimdiki halde azınlıktadırlar. Adanın bağlarından yararlanırlar. Kalelerden birine İLNIKO denir. Yıldız cihetindedir. İkinci kale İLYADO, üçüncü kale de LİMBİ, dördüncüsüne de PORYO derler. Burası yıldırım düşerek harap olmuştur. Adanın iki yerinde belirli demir yeri vardır. Yıldız cihetindeki körfezde PORTO Lestirye vardır. Adanın karayel tarafında bir ada vardır. Onun karayel tarafında diğer bir körfez vardır. Limana girişte o ada purvaya alınır. Karayel burnuna yakın gelip burnu sağ tarafta bırakıp kıyıya yakın varırlar ve demirlerler. Burada yıldız karayel sahilden eser. Karayel cihetine halat verirler. İyi bir yatak yeridir. Büyük gemiler girip çıkabilirler. İçilecek su körfezin içinde bağlar önünde vardır. İkinci demir veri adanın gündoğusu tarafında bir körfez vardır ki, iyi bir demir veridir. Kıyıları bağ, bahçe ve incirliktir. Yufka sulu demir verleridir. Eğer rüzgâr Şorok kible vaktinde vani kış ise körfezin soluk tarafındaki kilise önünde halat verip yatılır. Bu kiliseye SANİSTİNGO denir. Bu kilisenin olduğu yerde liman kenarındaki binanın içinde su vardır. Temizdir. Bir başka su da kilisenin önündeki burnu bibucuk mil kadar şolok tarafına dolaşınca, büyük dağın burnunda, poyraza karşı olan

körfezde bir pınar vardır. Deniz kenarında bir kuru dere vardır. O, dereden bulunur. İlerisi de bir ayazmadır. San İstingo Körfezinde poyraz havada yatılacak olursa, karayel cihetine palamar verilir. Halat verilen yerden bir ok atımı yukarda dağda Mersinli denen pınar vardır. Çıkıp aranırsa bulunur. Burada bir kuru dere vardır. Dereden yukarı yürüyerek bulunur. Körfezin kerterizi de ağzının yıldız cihetindeki adadır. Ada etrafı sığlıktır. Gemi geçmez, sakınmak lâzımdır.

Vesselâm.



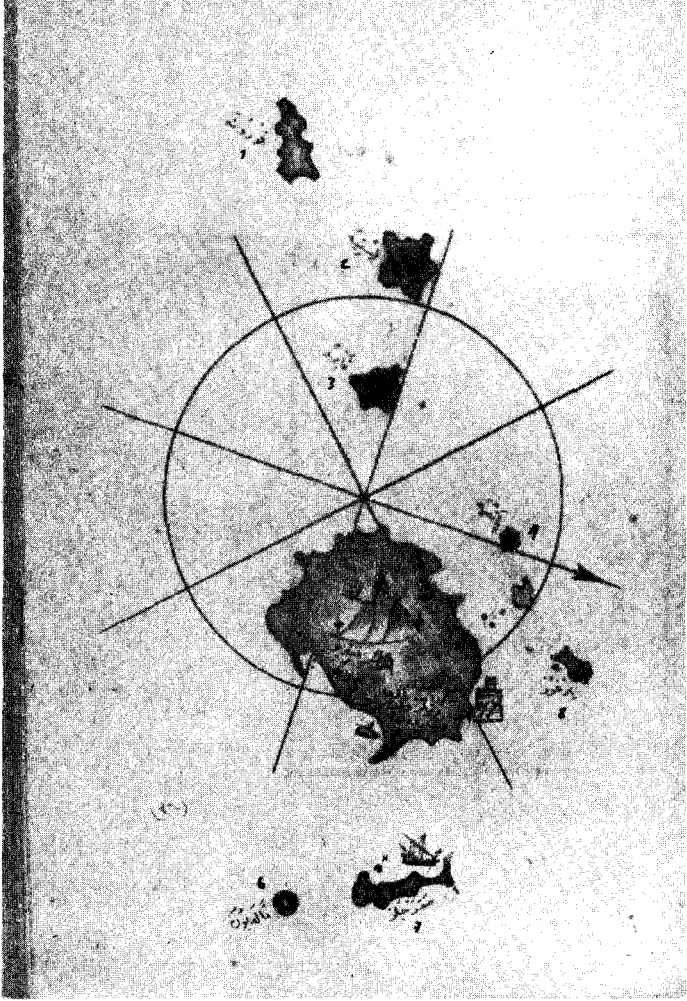
İLEKİ ADASI

1-Demir ermez 2-İreme 3-Sar İstefine limanı 4-Amago 5-Mamur (Kale)
6-Lesterye limanı 7-İleki adası 8-Harap (Kale) tarihi 9-Harap (Kale) harap-
tır. 10-Harap (Kale) haraptır.

BU BÖLÜM İNCİRLİ ADASI'NI ANLATIR

Sivri bir dağdan ibaret olan İncirli Adası'na kâfirler Niseri derler. Çevresi yirmi mildir. İki kalesi vardır. Bir tanesi ada gibi deniz kenarında yükselmiş bir burun üzerindedir. İkinci kaleye Mendirèk derler. Türk gemicileri Karahisar der. Bir kale de denizden uzakta, yüksek bir yerdedir. Buna da Emburye denir. Karahisar önünde elverişli demir yeri yoktur. Ancak müsait havalarda sahile palamar vererek demirleyip yatılır. Kalenin poyraz cihetinde bir uzun ada vardır. Türkler Sakarca, Frenkler YALÍ derler. Bu adanın demir yeri Şorok'a karşı bir küçük ada vardır. O ada ile SANTANİKOLA karşısındaki körfezdür. Adanın deniz tarafındaki taş dikkat etmek lâzımdır. Kefalos Kalesine ve İncirli Adasına karşı olan burunlar sığıktır, dikkat etmek lâzımdır.

Vesselâm

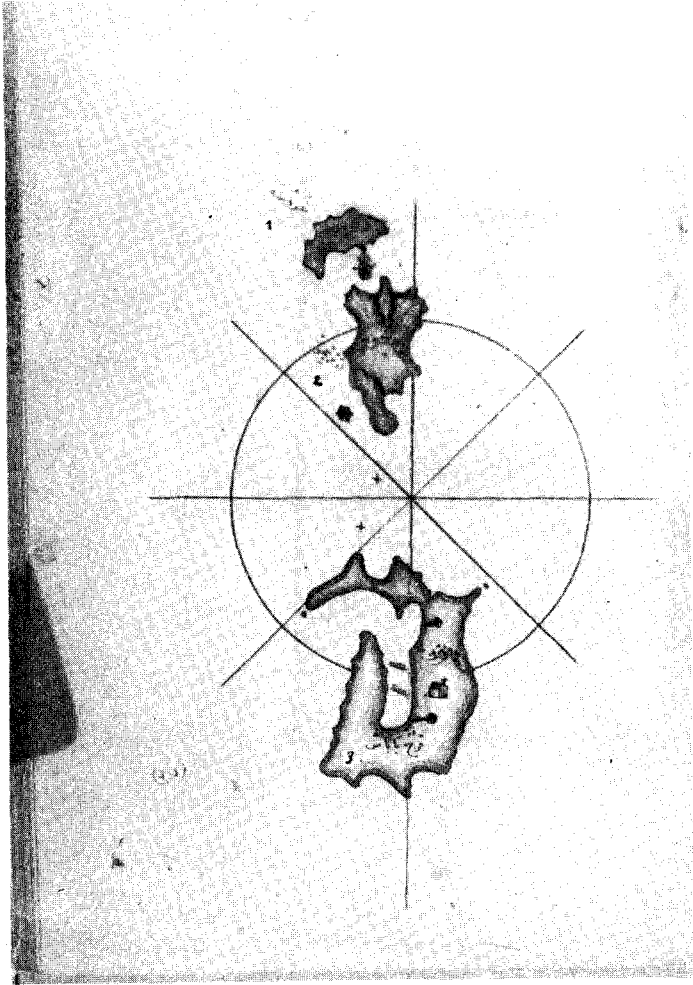


İNCİRLİ

1-Korone 2-Listiye 3-Kapro 4-Emiryo 5-İncirli kalesi- (Buraya Mendiraki de derler. Kara hisar'da) 6-Kale yore 7-Sakancalar 8-Pirgos (Bergas) 9-Pah-ye

Bu BÖLÜM KOÇ BABA (KOS PAPAZ) ADASI'NI ANLATIR

Bu ada İstanköy Adası'nın otuz mil günbatısı tarafındadır. Şimdi ıssızdır. Adadaki kilisede bir yatır vardır. Türkler buna Kos Papaz, kefere de SANCORE DÖ LEBİSTE derler. Onun için adaya Koç Baba demişlerdir. Buradaki kiliseye Türklerden ve kâfirlerden her kim giderse bir hatıra bırakırlar. Bıçak, ok, para, örtü ve buna benzer bir çok şeyler bırakırlar. Senede bir kere Batnos keşişleri gidip bu eşyayı alırlar. Satıp Batnos Baba'ya sarf ederler. Bu âdet eskidenberi vardır. Batnos Baba ile Koç Baba aynı yerde yatarlar. Hep beraber gezerlermiş. Kâfirler bunları şöyle anlatırlar. Adanın kibleye karşı tabii bir limanı vardır. Bu limana kible rüzgârı ile girmek icab ederse halatları sandalda hazırlamak lâzımdır, ki rüzgâr üstüne yerleştirip hemen kenara bağlamak gerekir. Çünkü dar yerdir. Barçanın demir üzerinde palamar vermesi kabil değildir. Adanın günbatısındaki adaya Ardıçık Adası denir. Bu adanın yatak veri lodos tarafındadır. Su da bu kısımda bulunur. Burada poyraza karşı bir körfez vardır. Orada içme suyu da vardır ama açık yerdir. Bir gemi batmıştır. Böylece biliniz vesselâm.

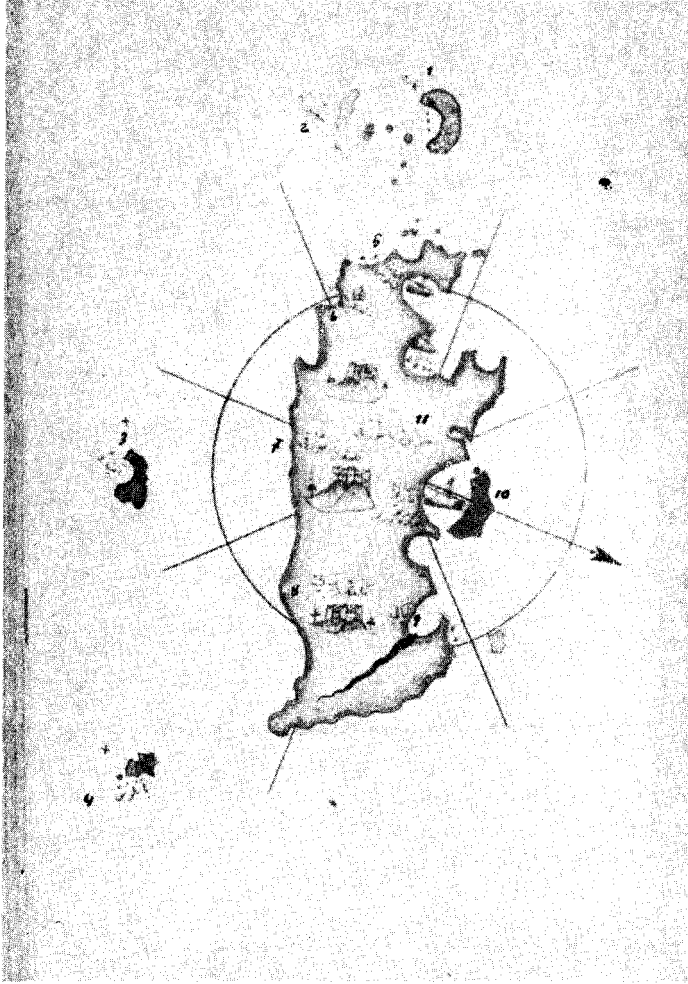


KOÇ BABA

1-Garose 2-Ardıccık 3-Koç baba.

BU BÖLÜM YAMORKİ ADASI'NI ANLATIR

Venediklilerin olan bu adanın çevresi seksen mil-
 dir. Etrafı dağlarla kaplıdır. Poyraz cihetinde karayele
 karşı bir körfez vardır. YALI Körfezi denir. Körfez
 ağzının gündoğusu tarafında olan ucu sığdır. Dikkat
 etmek lâzımdır. İçme suyu körfez içindedir. Körfez-
 den çıkıp günbatısı tarafına giderken Likroye Adası
 vardır. Ada ile Yamorki Adasının arası iyi bir liman-
 dır. Adanın poyraz ağzı dardır. Kadırgalar girerler
 ama daima günbatısı tarafını tercih ederler. Bu lima-
 na Porto Marko derler. Bu limanın lodos tarafında
 Porto Kato Kule Körfezi vardır. İyi bir limandır. İçe-
 ri girince yirmi kulaç suyu bulup demirlerler. Bura-
 dan çıkıp günbatısı lodos tarafına gidince bir küçük
 ada vardır. Ada ile Yamorki Adası arasında birkaç ka-
 dırğa yatabilir. Bu yatak yerine PORTO KALETERİÇE
 derler. Bu demir yerinin Şolok tarafına dönünce bir
 bucak vardır. Bir küçük ada girişte kerteriz için elve-
 rişlidir. Gemiler buradan su alıp yollarına devam
 ederler. Yolcu yatağı yeridir. Vesselâm.



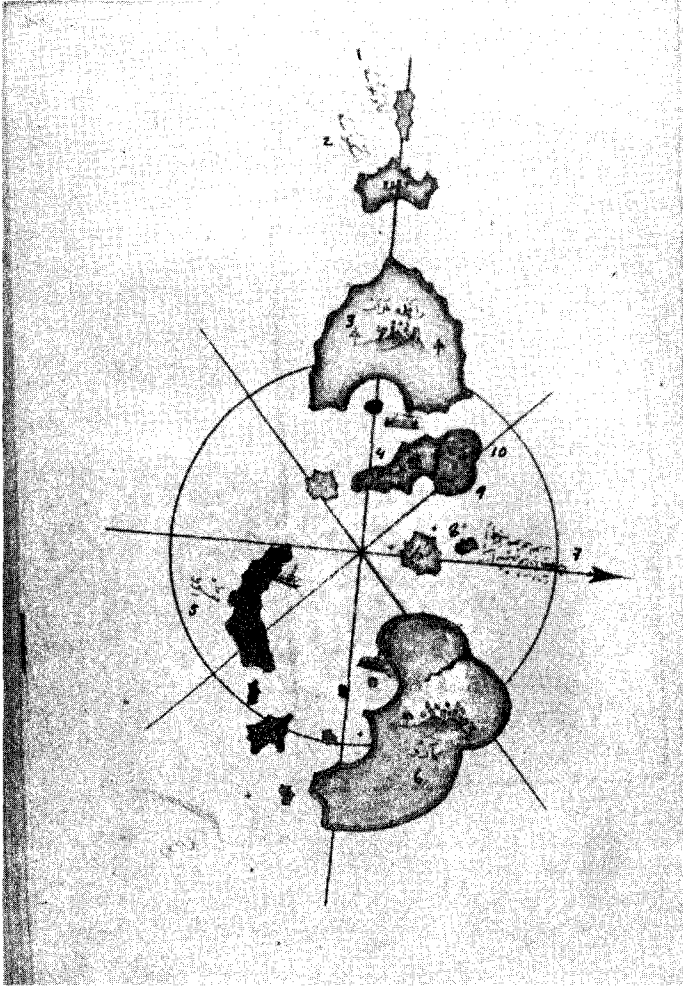
YAMORKI

1-Karo 2-Makriye 3-Anido 4-Yatelos 5-Kolos limanı 6-Manastr 7-Yamorki kalesi 8-Pilati kalesi 9-Yali 10-Marko porta penore limanı 11-Yamorki adası.

BU BÖLÜM KARVANDI VE KARO ADALARINI ANLATIR

Bu adalar şimdilerde ıssızdır. Eskiden mamur adalar imiş. Papazlar otururlarmış. Çekdiri gemilerinin barınmasına elverişlidir. Buraya gelen gemiler Karo Adası'nın yıldız tarafındaki Kar ve Anti Kar Adalarının gündoğusu karşısındaki körfezdeki harap kilise önündeki pınardan su temin ederler.

Böyle biliniz vesselâm.

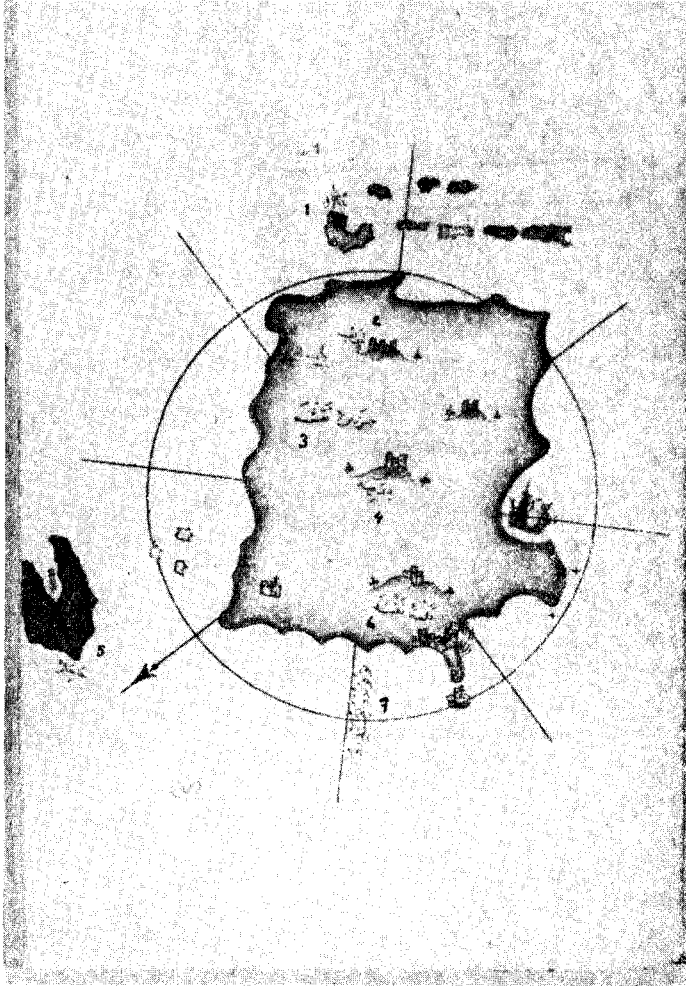


KARO VE ANTİKARO

1-Fava Gose 2-Eskinose 3-Rakliçe (harap) 4-Kilise (Harap) 5-Makri 6-Karo 7-Peranis (Bu adacıkta içecek su bulunur) 8-Rosiye 9-Pınar 10-Anti Karo

BU BÖLÜM NAKŞA ADASI'NI ANLATIR

Venedik'e tabi bir adadır. Eskiden küçük Sicilya derlermiş. Çok güzel yerlerdir. Çevresi doksan mildir. Denizden gelirken görünen yüksek yerlerin ortasında büyük bir kale vardır. Lodos rüzgârı ile gelirken bu kale pruvaya alınır. Yukardan gelirken kolayca görünür. Adanın asıl belli kalesi günbatısına karşı deniz kenarında ve o kalenin önünde yapılmış bir küçük liman vardır. Buraya ufak gemiler girerler. Büyükler karşıda denizde, demir ve palamar ile yatarlar. Bu kaleden BARA Adası, günbatısı cihetine doğru altı mildir. Bara'nın iyi limanları vardır. Bunun için bir çok Venedik kadırgaları Nakşa Adasında yatmazlar. Hep BARA adasında yatarlar. Nakşa Adasının poyraz tarafında ıssız bir TENOSE Adası vardır. Türk gemileri bu adaya HACILAR Adası derler. Çünkü vaktile Ceneviz korsanları burada hacıları öldürmüşler. Buranın demir yeri Şorok'a karşı bir körfezdir. Taşlıktır. İyi yatak yeri değildir. İçme suyu adanın lodosa bakan tarafında vardır. Şöyle bilinsin vesselâm



NAKŞA HARİTASI

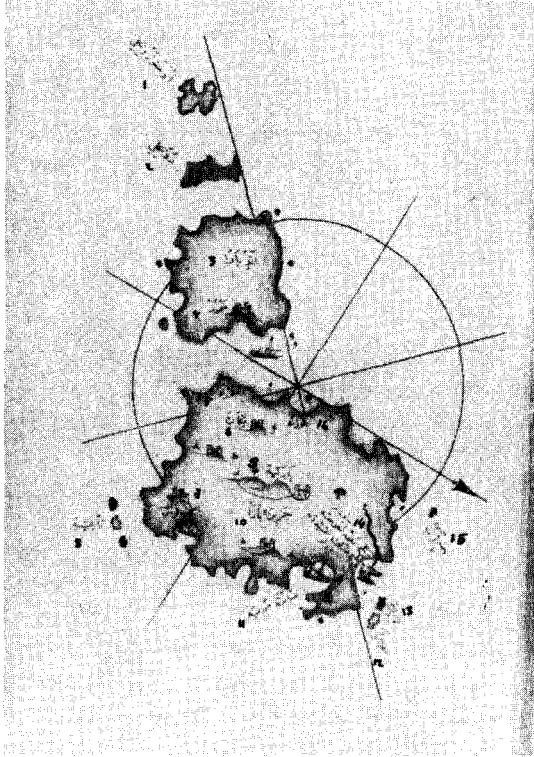
1-Pınar 2-Harap 3-Nakşa adası 4-Diremye 5-Hacılar 6-Nakşe kalesi 7-To-fondo kisendi-ro.

BU BÖLÜM BARA ADASINI ANLATIR

Bu ada Venedik'e tabidir. Nakşa ile arası altı mil-
 dir. Nakşa gemileri burada kışlarlar. Adanın çevresi
 elli mildir. Dağlıktır. Adanın ortasında yüksek bir dağ
 vardır. Bu PİREKİYE Dağı ile deniz kenarı arasındaki
 dağlar ak yarlar gibi görünür. Bu görünüş adanın
 nişanı (kerterizi) dir. Mermeri çok olan bir adadır. En
 meşhur kalesi adanın yıldız tarafında olanıdır. Alçak
 bir yerdedir. Kale duvarlarını dalgalar döğür. Bu ka-
 leye Agusta Kalesi derler. Bu kalenin önünde tabii bir
 liman vardır. Bu limana Porto Kusas denir. Limana
 kale önünden girilir, sonra kalenin karşısında yatar-
 lar. Bu limana denizden gelirken nişanı liman karşı-
 sında bir adadır. Düryanis adası denir. Liman kenarına
 yaklaşınca üç ada görünür. Adaları sol tarafa alıp
 kible üzerine liman ağzına doğru yürürler. Liman ağ-
 zının gündoğusu burnu kızıldır. Ucunda bir taş vardır.
 O taş ile gündoğusu tarafında olan burnun arasından
 küçük gemiler geçer. Büyük gemiler o taşı sol tarafa
 alıp günbatısı tarafındaki burna yakın yürürler. Bur-
 nu bir palamar uzunluğu günbatısı tarafına, içeri giril-
 dikten sonra karsıda eski, kızıl bir bina vardır. O bi-
 nanın önüne gidip demirlenir ve palamarı yıldız ci-
 hetine bağlarlar. Demir oniki kulaç suya atılır. İvi
 bir limandır. Oradan içeri kale önüne varırlarsa, kale
 önü buradan iki mil uzaklıktadır. En belli; en meşhur
 limanı kalenin önüdür. Orda dört kulaç suda vatılır.
 Demiri Şorok üzerine palamarı da karayele bağlarlar
 Çekinecek bir hâl yoktur. Limanın poyraz tarafındaki
 kıyıda üç ada vardır. Bu adalara FİKÂRE derler. Bun-
 lar ile büyük adanın arası iyi bir demir yeridir. Bu

adaları Şorok tarafına dolaşılırsa orada bir liman vardır. Tabii bir barınak olan bu limana POZ SANTA MARÍA denir. Gelirken adanın poyraz burnuna doğru gelirler. Derin yerlerdir. Çekinecek bir şey yoktur. Karayel cihetine doğru dolaşılıp demirlenir. Yıldız ile gelinirse palamarın sandalda hazır olması lâzımdır ki hemen kıyıya yetiştirip bağlansın. Burada beyaz bir kilise vardır. Buna Santa Maria Kilisesi derler. Palamarı kilisenin önüne bağlayıp demiri de kible cihetine ondört kulaç suya atarlar. Küçük gemiler gidince daha sığ suya demirlerler. Liman tarafında bir ak ada vardır. Bu ada bir buruna benzer. Fakat geçit yoktur. İçecek su kilisenin öte yanındadır. Adanın kible tarafındaki burunda sivri bir dağ vardır. Bu dağın üzerindeki kaleye KEFELOS denir. Oradan aşağı poyraz cihetinde bir liman vardır. PORFİKÂRE denen bu liman iyi bir demir yeridir. Büyük Barçalar girip çıkarlar. İçecek suyu çoktur. Limana varırken ağız kısmında bir ada vardır. O adayı sol tarafa alıp burnu sağda bırakarak limana girerler. Limanda yatarken kale lodos tarafta kalır ve oniki kulaç suya demirlenir. Limandan çıkıp kible tarafından günbatısı cihetine dolaşılırsa Bara kıyısında sığıklar vardır. Bir de tuzla vardır. Bu tuzlanın bir mil karşısında ANDÍ BARA (Anti Bara) Adası vardır. Bu ada ile Bara Adasının arası demirlemeye elverişli yatak yeridir. Çekdiriler için müsait yer Anti Bara karşısındaki küçük kale önündür. Kale mamur bir yerdir. Kaleyi yıldız cihetine dolaştıktan sonra kenarında kilise olan bir körfez vardır. İyi bir liman olan bu körfeze Palyo Polo denir. Bara ile Anti Bara arasından, sığ olduğu için Barça geçmez. Kadırgalar geçer. Barçalar ancak kible tarafından gelip

bir az içeri girdikten sonra yatarlar. Anti Bara'nın lodos tarafında iki ada vardır. O adaların birine İstoronkulo, ötekine Rinkoli derler. Şimdiki halde ıssız adalardır. Eskiden keşişlikmiş. Vesselâm.



BARA

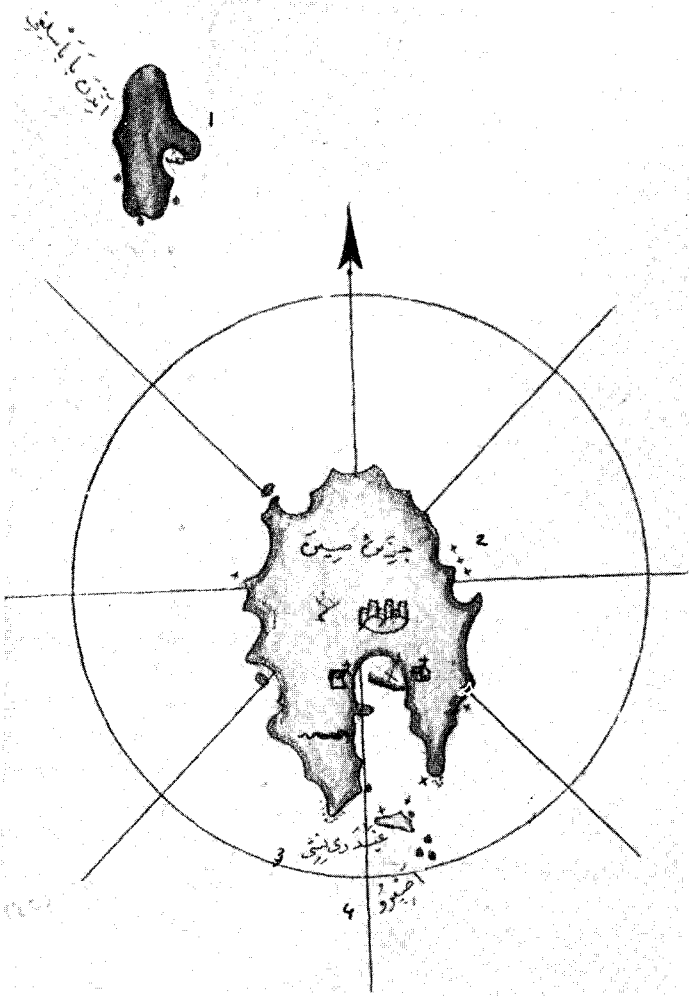
1-Ustur donikli 2-Donikli 3-Andi Bara 4-Mamur 5-Tuzla 6-Fikâre 7-Kifelos 8-Tanişiye 9-Parikiye 10-Bara adası 11-Santa Meriye 12-Aya kalo 13-Fikâre 14-Agosta kalesi (Bu kaleye Nakşa'da derler.) 15-Düryanis 16-Tuzla.

BU BÖLÜM SİRE ADASI'NI ANLATIR

Venedik'e tâbi bir adadır. Çevresi otuz mildir. Frenkler bu adaya SUDE, Rumlar KAPRIS derler. Mamur bir kalesi vardır. Adanın güney tarafında ağzı kible ve güneye açık ve ağzında küçük bir ada olan bir liman vardır. Bu adaya Eşek Adası denir. Adanın güneybatısı sığdır. İki palamar uzunluğu (120) kadar sığlık dışından büyük ada tarafına yürüyüp altı kulaç sudan geçmeleri gerekir. Eşek Adası ile yanındaki Ak Adanın arasından geçerse bu ara sığıktır. Bu sığığın üzeri yedi karış sudur. Büyük gemiler için geçit yeri Ak Ada ile yanındaki adaları lodos tarafında bırakıp güney burnunda olan adacıkları gündeğusu tarafında bırakırlar. Hem o tarafta olan büyük ada burunun ucunda bir taş vardır. Bu taştan açık geçmek lâzımdır. O zaman emniyetle körfeze girip çıkarlar. Bu adalardan içeri, körfeze girdikten sonra, deniz kenarında büyük bir kilise vardır. SANTA MARKO Kilisesi denir. Kilisenin lodos tarafında bir akar su vardır. Körfeze giren gemiler kilisenin önüne palamar verip vatarlar. Demirlerini de gündeğusu şolok tarafına atarlar. Adanın karavel tarafında bir ada vardır. Limana büyük gemiler rahatça girerler. Tabii bir limandır. Sağ tarafa dolaşıp demirlerler. Karayele demirleyip vatarlar. Buradan Andre Baba sığığı karayel kerte yıldız üzerine oniki mildir.

Vesselâm

(120) Bir palamar 15 kulaç. Bir kulaç (180) cm.



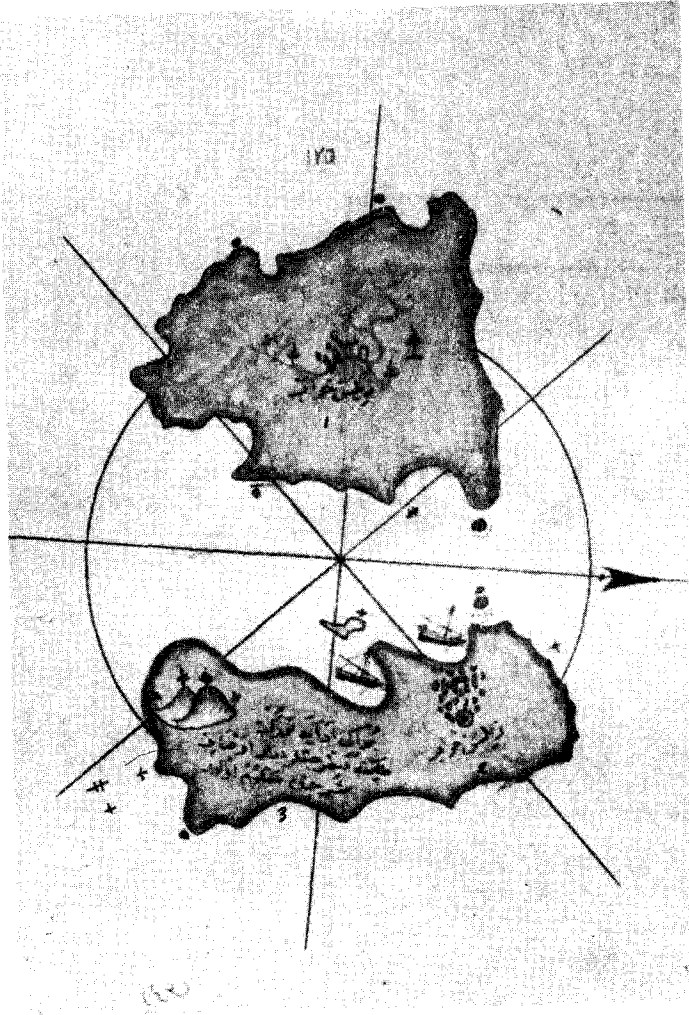
SÍRE ADASI.

1-Andire papaslığı 2-Sire adası 3-Gideri Nişi 4-Aspiro.

BU BÖLÜM SİĞİRCIKLAR ADASI'NI ANLATIR

Eski tarihlerde Sığircıklar Adaları hakkında şöyle bir rivayet vardır: Ayasofya'nın binasını ören mimar İGNATO'nun oğlunu bu adaya getirip bırakmışlar. Bu adada ölmüş. Ayasofya'yı ilk yaptıran padişah İVİSTOYANI imiş. —Bina tam ortaya çıktığı sırada kral ölmüş.— Bina bir çok yıllar öylece kaldıktan sonra KOSTANTİN kral olmuş. Binayı tamamen yıktır-mış onu bırakıp bildiğimiz Ayasofya'yı onaltı yıl, dört ayda tamamlamış. Binanın mimarı İGNATO imiş. Birgün Kostantin İgnato'yu ziyafete çağır-mış. İgnato davete giderken oğlunu inşaata bırakıp «Ben gelinceye kadar sen işin başında dur» diye tenbih etmiş. İgnato davette iken bir harem ağası gelip İgnato'nun oğluna padişah (kral) seni istiyor, deyince, oğlan «Beni ba-bam buraya bıraktı. Gelirsem belki bir şey kaybolur» deyince hadım yeminler ederek, sen gelinceye kadar ben burada dururum demiş, bir yere gitmem. Çocuk da kralın kapısına gidip babasını bulmuş. Baba, oğ-lunu görür görmez huzuru kaçıp, niçin geldin, deyince, oğlan hikâyeyi bir bir anlatmış. Durumu kral öğ-renmiş. Meğer çocuğa kimse haber yollamamış. Bunun üzerine bütün hadımları toplayıp oğlanın önünden ge-çirmişler. Oğlan: Bunların içinde bana gelen hadım yok, demiş. O zaman, bilginler şöyle derler: O hadım insan değildi. Melek idi. Bu çocuğu artık o binanın üzerine göndermemek lâzım, ki o melek binanın üstünden ayrılmasın. Büyükler bu tedbiri uygun bularak çocuğu getirip Sığircık Adasına bırakmışlar. Çünkü Ayasofya yapılırken bu adadan mermer keserlermiş. Ayasofya'nın mermerleri bu Sığircık Adasından kesil-

miştir, derler. Şimdi, o mermerlerin kesildiği yerler bellidir. Küçük adalardır. Şimdi ıssızdır. Kimse yoktur. Kible tarafından girerken, günbatısı tarafındaki ada iki çatal görünür. Gündoğusu tarafındaki adanın kible tarafında bir dağ vardır. Evvelâ bu dağ görünür. Nişanı da bunlardır. Bu dağı sağ tarafa alıp, o çatal görünen adayı sol tarafa alarak yıldız istikame-tinde iki adanın arasına girip iskandil ile demirlenir. Ama bu Barçaların ameliyesidir. Çünkü yıldız tarafındaki boğaz sığdır. Büyük gemi giremez. Kadirga ve Barçalar girer. Aşağı, kible tarafından on kulaç suya gider demirlerler. Palamar alırlarsa küçük adaya bağ-layıp demiri de lodos tarafına onbeş kulaç suya atarlar. Bu hesap ile geminin yattığı yerde dörtbuçuk kulaç su vardır. Çektiri gemiler her taraftan iki adanın arasına girerler. Gündoğusu tarafında olan adanın önünde harap binalara karşı yatarlar. Orada bir sarnıç vardır. O sarnıçtan içerler. Bu adaların günbatısı tarafındaki adanın kible tarafına karşı gelip yatarlar-sa barçalar için de iyi yatak yeridir. Demiri şolok ve ya kibleve, palamarı da karavel tarafında kullanırlar. Kible üzerine dörtbuçuk kulaç suda yatarlar. Yıldız cihetindeki boğazın her yerinden kadirga geçmez. Sığdır. Tam orta yerden gecerler. İki taraf sığdır. Eğer bu adalara yıldız cihetinden girmek istenirse haritaya bakınız ki selâmet bulun vesselâm.

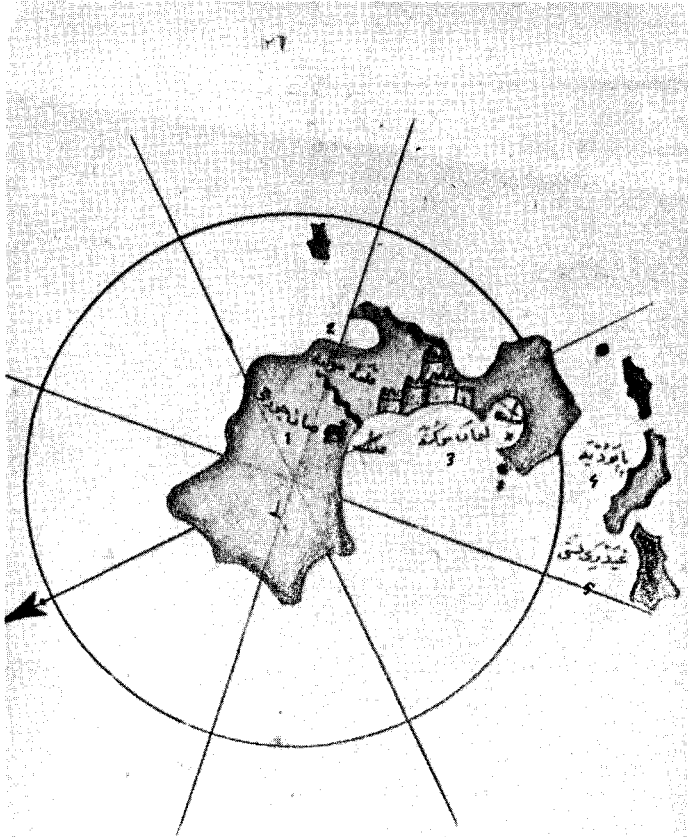


SİĞİRCIKLAR

1-Ziles (Harap) 2-Ziles (Harap) 3-Bu adaya Türk tayfası siğircıklar derler
Evsafı izahından bilinir.

BU BÖLÜM MUKENE ADASI'NI ANLATIR

Bu ada Venedik'e tabidir. Çevresi otuzbeş mildir. Adaya kible tarafından girerken belirtisi iki ayrı dağdır. O iki dağdan başka lodos tarafında iki sivri höyük görünür O höyüklerin ortası alçaktır. Ondan sonra kenara gelince kibleye karşı olan burunda iki adacık vardır. Bunlardan birine Tiregosi, ötekine de İsteponya denir. Bu adaların araları temizdir. Yıldız karayel istikametinde, deniz kenarında mamur bir kalesi vardır. O kalenin lodos tarafında Diyakopi Limanı vardır. Bu tabii limana varınca sol tarafta karşıda bir kilise vardır. O kilise istikametinde girederek demirlerler. Karayel tarafında olan burun emin bir siperdir. Gemiye örter. Yıldızdan başka rüzgârlara kapalıdır. Limanda palamarı sağ taraftaki adacığa ve demiri gündoğusu tarafına, yedi kulaç suya atarlar. Kilise lodos cihetinde kalır. Palamar bağlanan tas ile burun arasından gemi geçmez. Ancak sandal geçebilir. Bu aradan İstendiri Adası karayel istikametine onbeş mildir. Vesselâm.



MOKENE ADASI

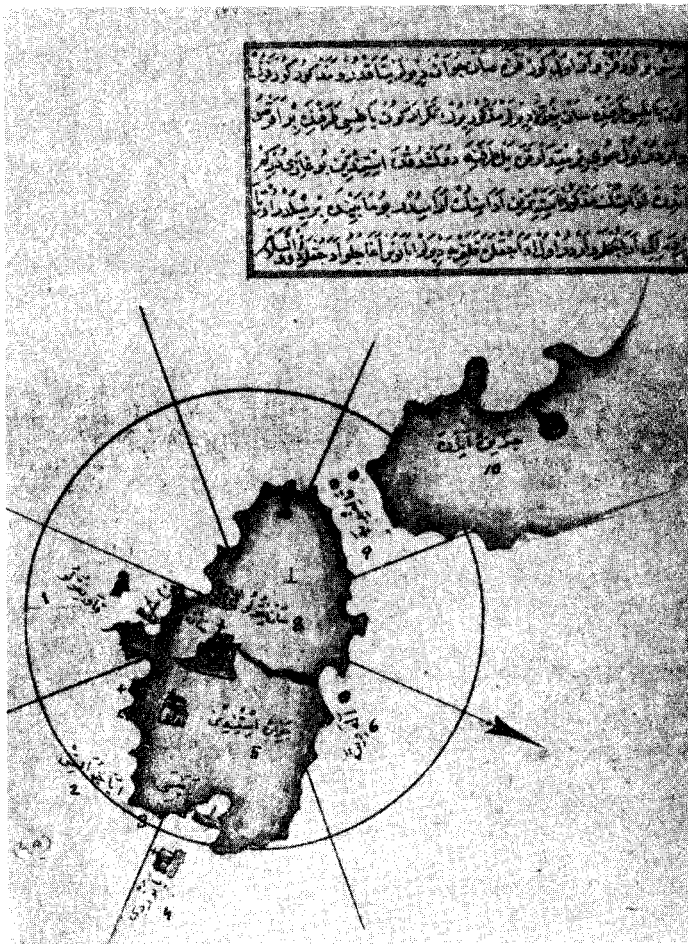
1-San Corci 2-Mokene kalesi 3-Mokene limanı 4-Papodye 5-Gideri neşi.

BU BÖLÜM İSTENDİN ADASI'NI ANLATIR

Bu ada hakkında havadis rüzgârları şöyle bir hikâye nakleder: İskender-i Zülkarneyn zamanından evvel ada çok mamur imiş. Batı memleketlerinde bir kral buraya gemilerle asker gönderip adayı yağma ve harap ettirmiş. Aradan zaman geçmiş. Buraya Nikola'nın isimli bir bey gelip adayı tekrar mamur hale koyarak bir de kale yaptırmış. Şimdi bu kale Venedik'e tabidir. Adanın çevresi yetmiş mildir. Adanın nişanı (kerterizi — alâmeti), denizden yaklaşırken yüksek değirmi bir dağ görünür. Bu dağa Pelator Dağı derler ki limanın yıldız cihetindedir. Aynı zamanda Porto Delasandra veya Kłopi Kara denir. İçecek suyu da vardır. Kadırgalar için iyi bir limandır. Alâmeti de limandaki Alavita Adasıdır. Bir liman da adanın güneydoğusu tarafında vardır. Bu limana Porto San Nikola derler. Kadırgalar için müsait bir yatak yeridir. Liman içinde San Nikola isimli bir kilise vardır. Kible tarafında sivri bir burun vardır. O buruna da Kavsan Nikola derler. Bunun lodos tarafında kibleye karşı San Cüvan Körfezi vardır. İyi bir yatak yeridir. Bu körfezin güneybatısı tarafındaki San Nikola'nın güneybatısında bir akarsu vardır. Suyun karayel tarafına dolaşınca İstendin boğazına gelinir.

İstendin Boğazı, İstendin Adası ile Andre Adasının arasındadır. Mesafesi bir mildir. Boğazın ortasında iki küçük ada vardır. Kalgriye Adalar denir ki abanoz ağaçları vardır.

Vesselâm



İSTENDİN

1-Kav Nikola 2-Aya Cavanis 3-Paneyimi 4-Panordi 5-İstendin adası 6-Alevite 7-San Con 8-San Nikola 9-Kaligriye 10-Andre adası.

BU BÖLÜM ANDRE ADASI'NI ANLATIR

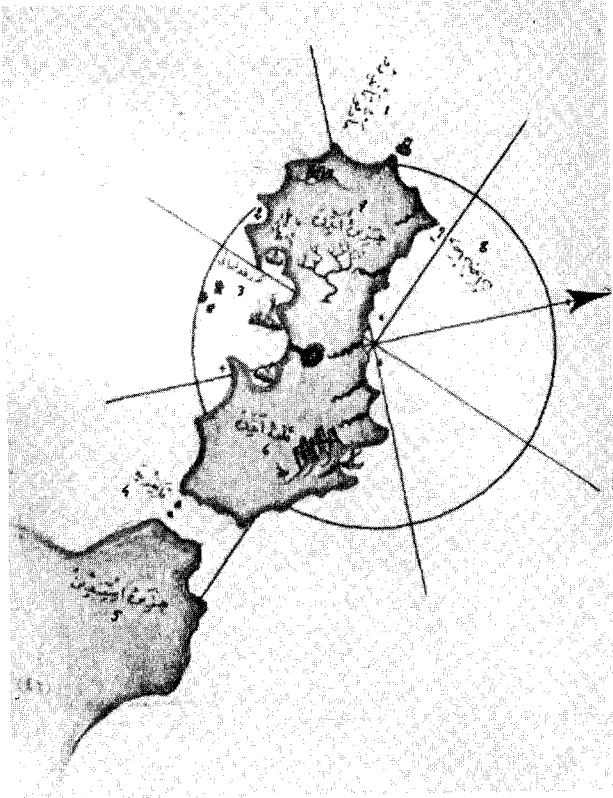
Haber rüzgârlarından ses getirenler bu ada hakkında şu hikâyeyi söylerler: Eskiden Kalo Mako isminde bir kral varmış. Bu padişah adayı imar etmiş. Fakat sonra kralın Andiryra adındaki oğlu babasının yerine geçince adanın ismi de ANDREA kalmış. Bugün ada Venedik'e tabidir.

Çevresi doksan mil olan ada dağlık ve akarsuları olan bir yerdir. Gündoğusu tarafında, poyraza karşı mamur bir kalesi vardır. Bu kalenin poyraz tarafı iyi bir demir yeridir. Buraya kıyıya palamar vererek büyük gemiler de yatarlar. Çünkü kalenin iki tarafında içecek suları da olan iki koy vardır. Bu koyların daha uygun demir yeri olan kalenin gündoğusu tarafında olanıdır. Burada gemileri kıyıya baştan kara etmek de kabildir. İçecek su da vardır. Buradan çıkıp İstendin Adasına giderken içinde içecek suyu da bulunan bir koy vardır. Bu koyu, rüzgâr üstüne (şolok) dolaşınca İstendin Boğazına gelinir. Andrea ile İstendin arası bir mildir.

Boğazdan Andrea Adası altı mildir. Buradan büyük barçalar geçebilirler. İki arada iki küçük ada vardır. Bu adalara Kalogiri Adaları derler. Abanoz ağacı bulunur. Büyük barçalar bu adaların Andrea kıyısına yakın geçerler. Buradan Andrea Adasının kible tarafındaki kadirga limanına varırlar. Oradan kible ve karşı bir körfez vardır. İçinde içecek su da bulunur. Nisanı, körfezin karşısındaki adacıklardır. Bu adanın karayele karşı olan burnuna Kavsan Civan

derler. Bir kilisesi vardır. Kavsan Civan burnundan Ağriboz Adasındaki Kavmanitlo, karayel istikametinde yirmibeş mil mesafededir.

Vesselâm



ANDIRE

1-Marko Tandiro 2-Garbiyo 3-Kadırga limanı 4-Kaligriye 5-İstendin adası
6-Andre kalesi 7-Andre adası 8-Kav san Civan

BU BÖLÜM AĞRIBOZ'DAN AŞAĞI, RUMELİ KIYILARINI ANLATIR

Şunu bilmek gerektir ki, adalar arası denen yere Erso Peloga derler. Biz buradaki adaları münasip olduğu şekilde anlattık.

Şimdi de Rumeli kıyıları ile Efreñç (Fransa, İtalya, İspanya) sahillerini tâ SËPTE Boğazına kadar anlatarak, oradan Mağrip (121) kıyılarını anlatalım. Böylece Şam kıyılarından Anadolu sahilleri boyunca tekrar Rodos'a gelelim. Oradan Kerpe ve Girit Adalarını, Nafe — Değirmenlik — Mortar — İskiri — İskados ve Çamlıcalar'dan dolaşıp boğaz hisarlarına gelelim.

Mademki yazıya boğaz hisarlarından başlamıştık yine o kalelerde tamamlayalım.

Şimdi burada, Rumeli sahillerindeki Etna kıyılarını anlatalım.

Rumeli sahilinde Ağriboz'un kızıl hisarına karşı, Rumeli'nde Derzi Kayası denen tabii bir liman vardır. O limanın ağzında sivri bir ada vardır. Ada üstünde bir insan heykeli dikilidir. Eskiden bir Derzi kendi heykelini yaptırıp diktirmiştir, derler.

Liman gayet büyüktür. Birkaç yüz parça gemiyi barındırabilirdi. Büyük barçalar girip çıkabilirler. Derin yerlerdir Limandan çıkıp Bibercik Adasına doğru

(121) Mağrip: (Fas — Tunus — Cezayir) Kuzey Afrika kıyıları.

kıyı, kıyı gidilirse yol üstünde, Rumeli sahilinde bir körfez vardır. Orada da bir kuyu vardır. Gemiler su alırlar.

Eğer Bibercik Adasından içecek su alınmak istenirse, adanın ortasında Rumeli'ye karşı, sahilde bir kuyu vardır. Ondan faydalanılır.

Bibercik Adasının uzunluğu on mildir. Kible ve yıldız burunlarında taşlık vardır, dikkat etmek lâzımdır. Bibercik Bağazında Barçaların yatması gerekirse altı kulaç suya demirlenir. Bibercik'te Temaşalık (122) burnunu dolaşırken oradaki taşlıktan açık geçmek lâzımdır.

Eğer Yıldız poyraz ile varılırsa o burnu dolaşıp, poyrazı ve yıldızı burun üzerine alıp sahile de palamar vererek yatarlarsa poyraz günler için emin bir yaktır. Fakat içecek su gayet uzaktan gelir.

Buradan içecek su alınmak istenirse o tiyatro (temaşalık) harabesinin altına girip demirmek lâzımdır. Meselâ o direklerin aşağı tarafında, altta, denizde ada gibi bir taş vardır. Bu taş su yüzünde gözükür. O taş ile burun arasından gemi geçebilir. Bu kara taşın üzerinden bir su çıkar. Günbatısına karşı olan buraya Akdeniz dalgaları vurdukça su örtülür. Deniz çekildikten sonra tekrar akar. İyi bir sudur. Gemilere yeter. Fakat burayı değme kılavuzlar bilmezler. Gizli bir sudur.

Bu temaşalık dediğimiz yer deniz üzerine kurulmuş, İstanbul'un At Meydanı gibi geniş bir yerdir.

(122) Temaşalık: Harap tiyatro.

Kibleye karşı, İstanbul'un At Meydanı'ndaki gibi mermer direkler dikilmiştir. Seyrek ve art arda sıralanmışlardır. Onun için kefereler buraya Kavokolon derler. Direk Burnu, anlamındadır. Bu burun ile Atina limanı günbatısı karayel istikametine kırkbeş mildir. Yol üzerinde tabii bir tuzla vardır. Halk buradan faydalanır. Temaşalık burnundan Nergiscik Adası günbatısı cihetine otuz mildir.

Demir yeri de günbatısına karşıdır. Nergiscikten Atina limanı karayel istikametinde onbeş mildir.

Atina kibleye karşı karşı bir limandır. Bu liman insan gücü ile yapılmıştır. Midilli'nin eski limanına benzer. Fakat bu liman ağzının günbatısı tarafında döküntü vardır. Gündoğusuna yakın yürüyerek içeri girilir. Limandan şimdiki Atina'nın mamur kalesi ve şehir dört mil uzakta sarp bir yere kurulmuştur.

Kale bir kaya üstündedir, tek giriş yolu vardır. Bu yol kesme taştan bir merdivendir. Kale kaya üzerinde olduğu için oraya gitmek maksadiyle taşları merdiven merdiven kesmişlerdir. Çok sarptır. Eskiden kale çok sarp olduğu için Atina kalesininimiş. Atina'nın gayet büyük bir kalesi varmış. Binaları hâlâ durur. Binalar kaleden denize kadar devam eder. Bu sarp kalenin limanına Portolyo derler. Portolyo'dan Mağara günbatısı üzerine otuzbeş mildir. Harap bir kaledir.

Atina körfezinin içinde, nihayetteki Eşiriye'den İnebahtı Körfezinin sonuna kadar bu iki denizin arası altı millik kuru bir boğazdır.

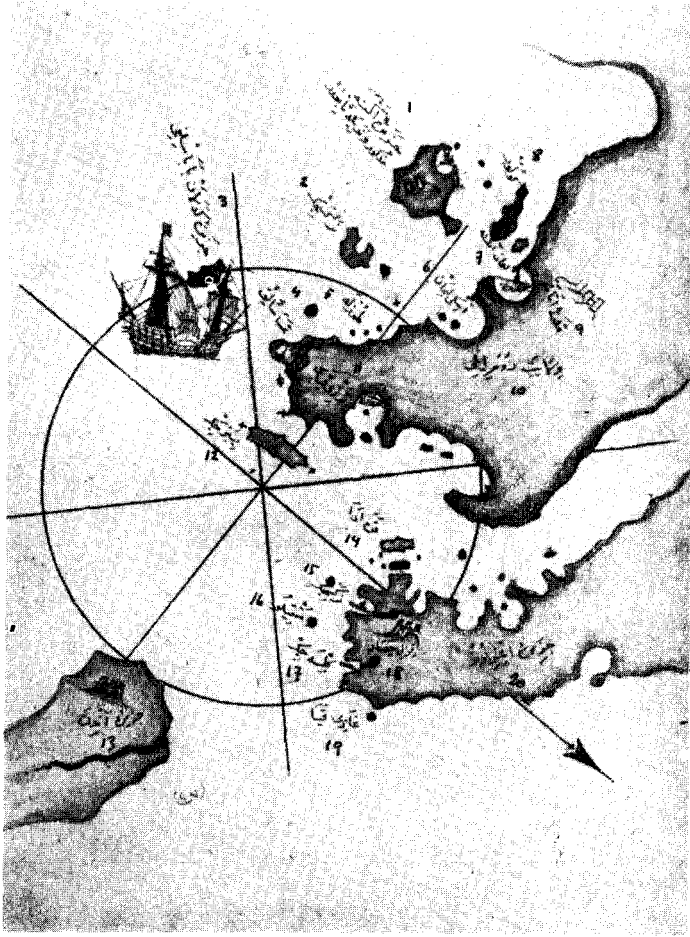
Bu altı milin arasına eskiden köprü kurmuşlar. Mağara kalesi o köprünün yanındadır. Mağara ile Ati-

na arasında iki ufak ada vardır. Büyük gemilerin geçtiği, iki kenarı derin ve bir millik mesafedeki adaya Harâmi Adası ötekine de K l r derler. O da Rumeli kıyısına yakındır. Harâmi Adası ile K l r Adasının arası bir mildir. K l r' n, Rumeli kıyısı tarafı iyi bir demir yeridir. Yaz ve kış emin yerdir. Eđer K l r boğazına Atina tarafından girilirse Harâmi adası Atina limanına iki mildir. B y k gemi ile gidilirse Harâmi Adası Boğazından geilir. Boğazı iyice kurtardıktan sonra demirlenir.

Eđer K l r ile Rumeli arasına girilirse, Rumeli burnunda bir tař vardır. O tařtan ekinmek lâzımdır. K l r, amlık bir yerdir. Atina'lılar gelip buradan am sakızı toplarlar. Sivri sinek oktur. İme suyu Rumeli-ne karřı olan sırtta vardır. Burada harap bir kilise vardır. Gemiler o kilisenin  n nde yatarlar. Yakında bir kıyı vardır. İme suyunu oradan alırlar. Bu kuyu Harâmi Adasına karřıdır. Oraya ıkıp bulurlar. Adanın kible řolok tarafında AZANA denen bir Venedik adası vardır Adanın mamur olan kalesi Venedik'e tabidir.

G nbatısı tarafında tabii bir liman vardır. O limanın kible burnunda bir Pirgos vardır. Gemiler bu Pirgos tarafından girerler.  nk  Andirya denen yıldız tarafı tařlıktır.

B yle bilin vessel m



AGRİBOZ VE AŞAĞISI

1-Agene adası-Venedike tabidir 2-Nergiscik 3-Gedelan papashığı adası
4-Temaşalık 5-Tuzla 6-Eski liman 7-Atena limanı 8-Kiilür 9-Atene kalesi
10-Rumeli vilayeti 11-Terzi kayası 12-Birecik 13-Andre adası 14-Kara ada
15-Nergiscik 16-Mentifo 17-Kilisecik 18-Kızıl hisar 19-Gazi kaya
20-Agriboz adası.

BU BÖLÜM MORA'DAKİ PİYADE KALESİNİ VE ÇAMLICA YAKINLARINI ANLATIR

Bu PİYADE dediğimiz kale Mora Vilâyetinde ve Mora Sancağına bağlıdır. Kale denizden bir mil içerde, yüksek bir tepe üstüne kurulmuştur. Kalenin önünde Portodine limanı vardır. Küçük gemiler girip sol taraftaki bağların sığığında demirlerler.

Büyük gemiler girecek olursa sağ taraftaki burnu pruvalarına alıp yatarlar.

Limanın otuz mil gündoğusu Şolok üzerinde bir ada vardır. Buna Demale Adası denir, ki sahile yakındır. Bu küçük adanın kenarları sığlık olan bir kalesi vardır. Mamur olan kale Venedik'e tabidir.

Gelişte, bu ada beş, altı mil uzaktan Mora'ya bitişikmiş gibi görünür. Çünkü Mora sahili ile adanın arası bir mildir. Yüksek, kayalık bir adadır. Adadan içeri kısımda lodos istikametinde bir körfez vardır. Yine adanın yıldız cihetinde ve şolok tarafında bir akarsu vardır

Mora burnu ucunda bir küçük ada vardır. O ada ile burun arası sığ olduğundan gemiler geçemez. Fakat adanın deniz tarafında bir ada daha vardır. O denizdeki ada ile kıyıya yakın ada arasından ben barça ile geçtim. Boğazdan geçip Demale yanından yıldız karşı, Mora kenarında Mersinli suyu vardır. Güzel bir sudur. Tabii bir pınardır. Akdenize dökülür Bu burnu kible tarafından günbatısına dolaşırken beyaz bir tuzla vardır Tuzlanın yanında da mamur bir yer olan

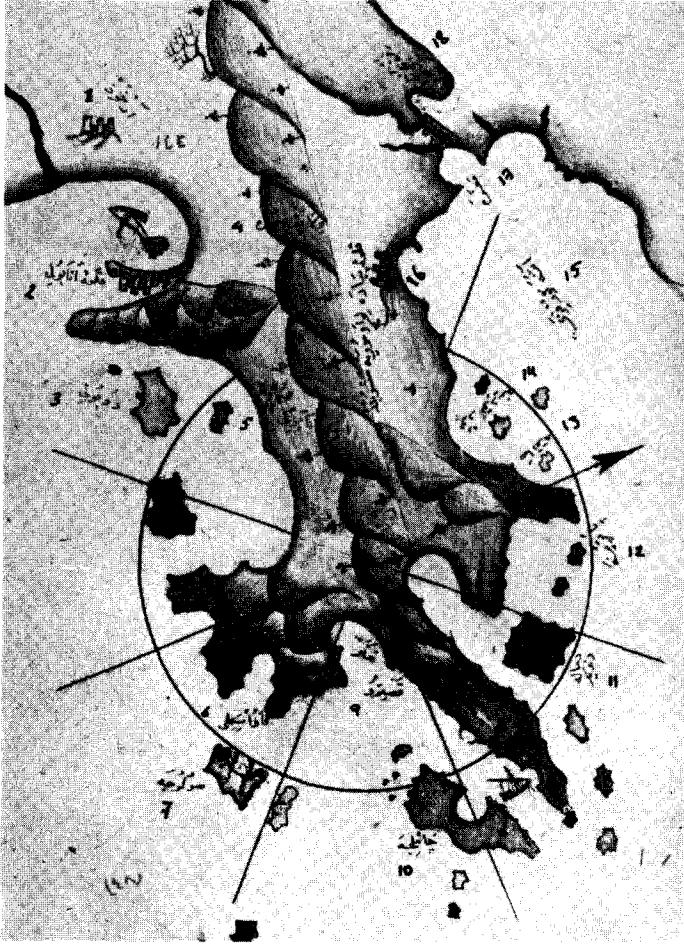
Termiye Kalesi vardır. Bütün bunların karşısında Çamlıca adası vardır ki ıssız bir yerdi. Sarp ve dağlık olan bu yere kâfirler Sidere Adası derler. Bu adanın orta yerinde, deniz kenarında, Rumeli'ye karşı bir tatlı kuyu vardır. Ada ile Rumeli arası büyük Barçalar için emin bir demir yeridir. İki taraftan da girilip çıkarılır.

Adanın denizden taraftaki yanında, yani Şolok burununda bir taş vardır. Bu taş su yüzünden görülmediği için dikkat etmek lâzımdır.

Lodos tarafında küçük, küçük adalar vardır. Bu adalarında lodos tarafında iki ada vardır. Bunlara Suluca derler ama adalara gidilirse büyük olanın Rumeli karşısına gelen kısmındaki bucakta içme suyu vardır. Onun gündoğusu tarafında olan küçük adada iki yerde su vardır.

Mora kıyısında olan Kastiri kalesinden Kava İskilo arası on mildir. Kava İskilo'dan Anaboli kıyısı gün batısı tarafına altmış mildir. Bu yol üstünde yıldız poyraza karşı bir körfez vardır. Körfezin ağzındaki adalara Ripol denir. Bu adalar ile Anaboli onbeş mildir.

Şöyle biline Vesselâm.



MORA PİYADE KALESİ

1-Arkoz 2-Anaboli kalesi 3-Ropoli 4-Mora Vilâyeti 5-Eski Anaboli
6-Kavoskili 7-Suluca 8-Fener 9-Kastıra 10-Çamlıca 11-Dimale Venedik
12-Paterine 13-Sateka 14-Porto dime 15-Atene körfezi 16-Piyade kalesi
(Mora Sancağına bağlıdır.) 17-Makara 18-İnebahtı körfezi.

BU BÖLÜM MORA ANABOLİ'SİNİ BİLDİRİR

Bu Anabolu kalesine, Anaboli'ye Mori'ye, Türkler «Mora Anabolu» derler.

Kale bir burun gibi yükselmiştir. Üç tarafı deniz, bir tarafı karadır.

Kara tarafı bir dağ eteğidir. Kale aşağıda kalır. Bu hakim tepelere karşı Anaboli içinde adam gezdirmemek lâzımdır ama kalenin de bu dağlara karşı birçok topları vardır. Çünkü o dağlık kısmın hakimiyetinden çekinirler.

O kalenin önünde bir küçük ada vardır ki, İnebahtı seferinden evvel bu ada üzerine bir kale yapmışlardı. Her tarafına da birçok toplar dizmişlerdi. Kale yanına yabancı gemi sokmazlardı.

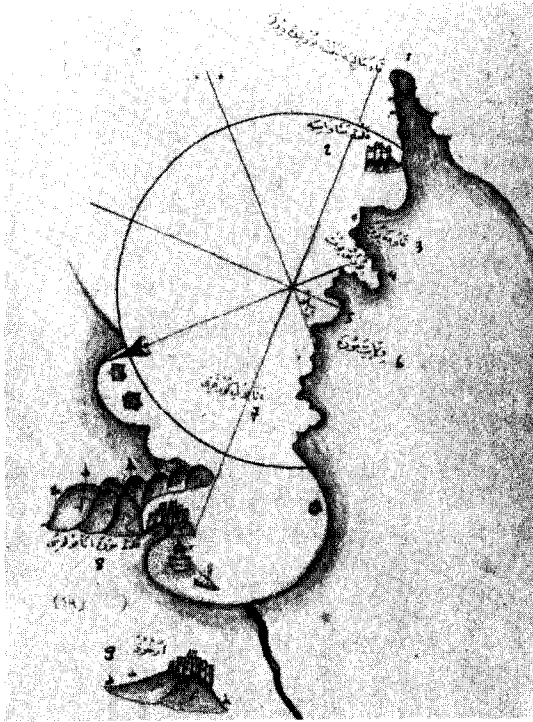
Moton seferinden dönüp gelirken kalenin önüne askerî gemilerle gittiğimizde kaledekiler, burcun etrafına gemileri getirip batırdılar. Böylece gemilerin burca yaklaşmasını veya asker çıkarmasını önlediler.

Kalenin karşısında iyi bir demir yeri vardır. Altı yüz parça gemi, bir arada yatabilecek kadar yer vardır. Hem de o kadar kalabalığa yetecek kadar içecek su bulunur. Kalenin dört mil karşısında bir dere vardır. Karada, Mora sancağına, bağlı bir kale vardır. Buna ERHOZ Kalesi denir, ki buradan Anabolu kalesinin içinde gezenler görülür. İki kalenin çan sesleri birbirinden duyulur. Anabolu Kalesi ile Menvaşi Kalesi arası doksan mildir. İki arasında Pilo ve Portopoto denen demir yerleri vardır. Sarp bir kaya üzerinde SEVEŞİYE Kalesi vardır. Bu kale kıyıdan uzaktadır

ve adaya benzer. Sahilden karaya kadar köprü vardır. Bu kale Venedik'e tabidir. Kaleden Kav Santancelo Şolok istikametine yirmi mildir.

Santancelo'don Çuha Adası lodos istikametine on-beş mildir.

Böyle bilinsin vesselâm.



ANABOLİ KÖRFEZİ

1-Kav Maliya (Benefşe burnu da derler) 2-Menavaşya kalesi 3-Kav de bot
4-Porte bot 5-Pilo 6-Mora Vilâyeti 7-Anaboli körfezi 8-Mora Anabolisi
kalesi 9-Arkoz.


BU BÖLÜM ÇUHA ADASI'NI ANLATIR

Çuha Adası, Benefşe burnunun lodos cihetinde, onbeş mil uzağındadır. Ada çevresi altmış mildir. Venedik'e tabi mamur bir kalesi vardır. Kale adanın lodos tarafında yüksek bir yerededir. Kalenin Şolok tarafında, ağzı kibleye karşı bir körfez vardır. Burada yazın batı karayel eser. Körfez bu rüzgârlara kapalı bir demir yeridir.

Denizden gelirken nişanı, karşı denizdeki Ebugo Adası'dır. Bu adanın poyraz tarafında Aya Nikola Kilisesi vardır ki, önü iyi bir demir yeridir. Fakat kible rüzgârı eserse zarar verir. Buradan yıldız istikametine doğru sahil boyunca dolaşılırsa Direnkonazya Adalarına gelinir. Bu iki ada ile Çuha Adası arasında büyük gemiler yatabilirler. Adaların karayel tarafına dolaşılırsa Porto Çirage Körfezine gelinir. Burası da yufka suyu olan iyi bir demir yeridir. Çuha adasından Sinilye Adası arası otuz mildir. Bir ıssız ada olan Sinilye'nin demir yeri yıldız karşı olan kıyılarıdır.

Orada içme suyu da bulunur. Bir diğer içme suyu da Çuha Adasına karşı, karayel istikametinde vardır. Sinilye'den Kirit Adasındaki Kavlo Palo arası otuz mildir. Kavlo Palo'dan Benefşe burnu karayel kerte yıldız istikametinde altmış mildir.

Şöyle biline vesselâm.



ÇUKA ADASI

1-Mora Vilâyeti 2-Bey adası 3-Mene Vaşye kalesi 4-Benefşe burnu 5-Kav Maliya 6-Çuka adası 7-Porto Cerigo 8-Kantelis 9-Aya Nikola 10-Deri Nikonarye 11-İskilye

BU BÖLÜM BENEFŞE VE MANYE BURUNLARININ ARASINI ANLATIR

Bu burnun Poyraz tarafında, deniz kenarında bir Venedik kalesi vardır. Bu kaleye Rumcada Menevişye derler. Menevişten bozmadır. Onun için bu adaya Benefşe Adası denmiştir. Fakat Frenkler bu adaya Menevişye Adası derler. Benefşe burnu, aşağı Mora vilâyetindeki bir büyük dağın denize uzanmış kısmıdır. Şorok karşısındadır. Burnun ucunda, kible tarafında San Der Ancello kilisesi vardır. Harap bir kilisedir. Onun için Frenkler buraya Kav San Der Ancello veya asıl bu buruna Kav Meloye derler. Meşhur bir burundur.

Aşağıdan Rodos'a, Sakız'a ve İstanbul'a gelecek gemiler bu burnun ucuna mutlaka uğrarlar. Adeta bir sınır gibidir

Yaz mevsiminde poyraz rüzgârı buradan öteye geçmez. Orada günbatısı ve karayel gösterir. Benefşe burnunun etrafı dağ dibi olduğu için demir yeri yoktur. Yıldız ve poyraz tarafları çok derindir.

Bu burnun iki mil lodos cihetinde vatarlar. Orada harap Santa Marya Kilisesinin önünde neresi kazılsa tatlı su çıkar. Bir de akar su vardır. Buranın lodos cihetindeki burun sığ ve taşlıktır. Dikkat etmek lâzımdır. Bu burnu öteye dolastıktan sonra Avasilis Kilisesine gelinir. O kiliseyi de karayel cihetine doğru geçtikten sonra Mora sancağına bağlı, mamur bir yer olan Vatika kalesi gelir ki, sahilden iki mil kadar icerde bir kavalık üzerindedir. Kale önündeki limanın karavel cihetinde ti on kulacık suva demirler ve palamarı Şorok tarafa bağlarlar. İyi bir demir yeridir.

Limanın nişanı açıktaki Pilaye'dir. Pilaye'nin gündoğusundaki burun üstünde üç sivri tepe vardır. O burna birbuçuk palamar boyu kadar yaklaşılabilir. Korkulacak bir şey yoktur. Limana oradan girilir. Limanın karşısında kâfirlerin geyik anlamına gelen İzile Servi dedikleri Bey Adası vardır. Issız bir yerdir. Bu adanın kible tarafında Porto Servi denen bucağ vardır. Buraya yelen gemiler palamarı Şorok tarafında olan burna bağlarlar ve demiri de yıldız cihetine, yirmi kulaç suya atarlar. Büyük barçalar da yatabilirler.

İçecek su lâzım olunca adanın Rumeli karşısında, deniz kenarındaki kayanın içinden alırlar. Rumeli ile ada arası sığıktır. Gemi geçmez. Sığık yer olduğundan bir kadirge geçecek olsa birçok yerde oturur. Çünkü biz bir kalite ile geçtik. Ada ile Benefşe burnu arası yirmi mil, Vatika on mildir. Vatika'yı evvelce anlatmıştık. Vatika önündeki limandan, kible şorok çıkarılmaz, batı lodos çıkarır. Bir tonoz ile yelken üzerine gelirler. Bu limandan Roye karayel istikametine onbeş mildir. Karadan Roye Adası üç mildir. Bir kaya parçası üzerindedir. Kale Mora livasına bağlıdır. Önünde Porto Rope denen tabii bir liman vardır.

Limanda harap bir kale vardır. Limana giren gemiler palamarı gün batısı tarafındaki karaya bağlarlar, demiri de gündoğusu cihetine ve onbeş kulaç suya atarlar. Limanın denizden nişanı: O limanın gündoğusu tarafındaki burnun ucundaki sivri kayadır. Adaya benzer. Burnun etrafı derindir. Liman içerisine girinceye kadar demir yeri yoktur. Liman ile Bey Adası arası kible Şoloka onbeş mildir. «Espire Potamo» onbeş

mildir. Buraya AKSU da derler. Yaz ve kız akarsuyu vardır. Eskiden bu suyun etrafı mamur bir şehir imiş. Şimdi harapdır. Kayıklar su almaya giderler. Bu harap şehir eski AYLOS şehridir. «Molla Yakup bin Mansur» harap etmiştir.

Molla Yakup, Hazreti Ömer soyundan bir emirdir. Hicretin 373 (M.983) yılında Mağrip (Kuzey Afrika) deki MERAKEŞ'ten çıkıp bin pare yelken ile Akdeniz kıyılarını dolaşarak bir çok yerleri yakıp yıktıktan sonra İstanbul'a gelmek üzere kışı geçirmek için MORA'ya geldiği sırada bu AYLOS şehrinin harap etmiştir. Şimdi binaları yıkıktır. Şehrin kıyıları kumsal, yufka sulardır. Yolcu gemileri orada demirleyip yatarlar. AKSU'dan ikmallerini yaptıktan sonra yollarına devam ederler. Aksu'dan BOYNUZ Adası batı yönüne on mildir.

Küçük Boynuz Adası ile Rumeli sahili arası altı kulaç derinliktedir. İyi bir demir yeridir. Rumeli tarafındaki harap kaleye PALYA POLİ derler. O adaya da KERETE denir. Büyük gemiler adanın yıldız tarafından girerek palamarlarını adaya bağlayıp demirlerini Rumeli tarafına atarlar. Bu adanın nişanı (belirtisi) yüksek bir ada oluşudur. Denizden belli olur. Uzak mesafeden görünür.

Adanın kible tarafında VATİ limanı vardır. Tabii bir limandır. Limanın kible cihetinde, içinde harap bir kale olan bir bucağ vardır. Bu bucağın kible tarafında KOLE KİTE limanı vardır. Kole Kite'nin de kible tarafında, tabii bir liman olan PORTA KALİ vardır.

Portakali'nin nişanı Manye burnudur. Daha sonra, gündoğusuna karşı San der Ancello bucağı vardır.

Onu da yıldız tarafa doğru geçince, poyraza karşı bir yer olan Portakali limanına gelinir. Buranın nişanı: Liman ağzının yıldız tarafındaki kızıl yarlardır.

Bu kızıl yarları sağa alıp limana girerler. Limana girerken, kızıl yarlar tarafında bir sığılık vardır. Üzeri onbeş karış sudur. Gemiler, kible tarafındaki burna yakın yürüyerek sığılığı sağ tarafta bırakarak gelirler. Limana girdikten sonra her tip gemi barınabilir. İyi bir limandır.

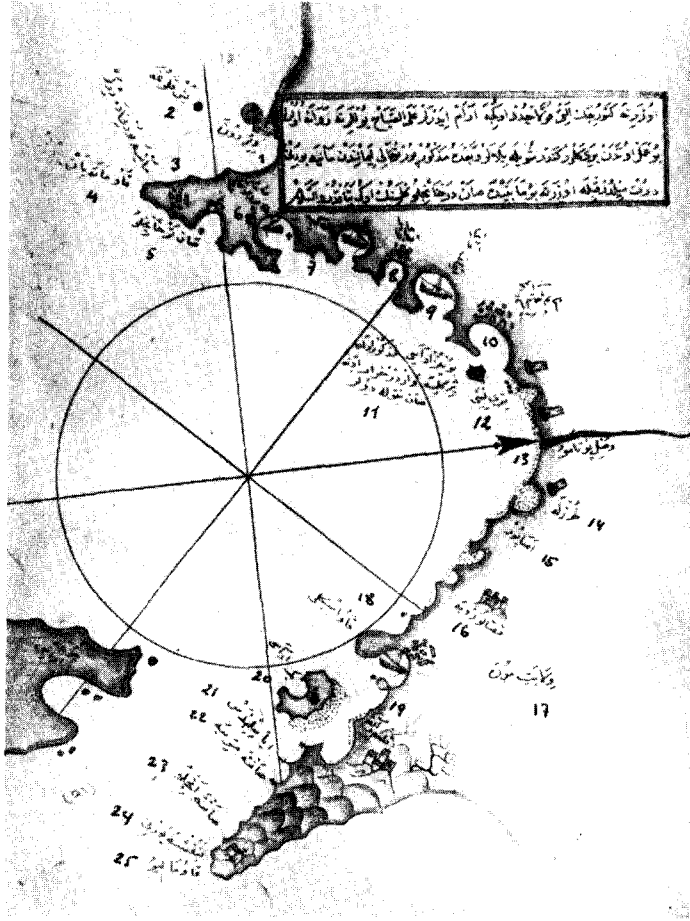
Bu limandan aşağı, Moton tarafından günbatısı, karayel ile gelinirse gemi denize açar. Onun için palamarı sandalda hazır bulundurmak lâzımdır ki, çabucak liman burnuna bağlansın. Rüzgâr içerden döker. Eğer sandal hazır değil ise liman ağzına karşı kırk kulaç suya demirlemek lâzımdır. Şayet demir tutmaz ve rüzgâr gemiyi açarsa o zaman kızıl yarlara demirlerler. Kırk kulaçtır fakat ak kumlu iyi bir demir yeridir. Burada da tutmayıp körfez içine yürürse o zaman iskandille ilerlemek lâzımdır.

Kanca denen yirmibeş kulaçlık bir yer vardır.

Kıyı, kıyı körefeze giren gemi o sığılığın üzerine gelirler. Bu sığılığı bulunca demirleyip palamarı karşıdaki ince burna bağlarlar. Bu sırada gemi demirinin boşunu alıp palamar üstüne binince altta altı kulaç su olur. Gece orada yatıp sabah erkenden yollarına devam ederler.

Bu iş öteden beri, gelirken yapılır. Böyle bilmek lâzımdır.

Portakal limanından Marye burnu, kible istikametine dört mildir. Bu arada SAN DER ANCELLO Kilisesinin önü demir yeridir. Vesselâm.



BENEŞ VE MANİLYE ARASI

1-Vetir Roze 2-Peş Kaluga 3-Kav Malepan 4-Manye burnu da derler.
 5-Santohancilo 6-Porto kayi 7-Kalekiye 8-Kameri (harap) 9-Vati limanı
 10-Palye Poli (harap) 11-Boynuz adası (Burada harap bir kilise vardır. San
 Nikola derler) 12-Tiri tişi 13-Vasıl Potamo 14-Tuzla 15-Asapor
 16-Kastalo Roye 17-Mora Vilâyeti 18-Kavo Iskili 19-Vatika kalesi 20-Bey
 adası 21-Aya silindes 22-Santa Merine 23-Santa Ancilo 24-Beneş burnu
 25-Kav Maliyo 26-Çuka adası.

BU BÖLÜM MOTON VE KORON KENARLARINI ANLATIR

Evvelâ Manye burnundan başlayalım. KORON'a, oradan MOTON'a varıncaya kadar anlatalım.

Manye burnu, Mora dağlarından gelip denize uzamış bir kara burundur.

Kâfirler buraya KAVMETEPAN derler. O burun üzerindeki harap kaleye Manye dendiği için buruna da aynı isim verilmiştir. Sarp yerdir. Burada demir yeri yoktur Derin yerlerdir. Fakat bu burnu beş mil karayel cihetine dolaşırlarsa bir sivri burun gelir. Buraya KAV DÖ VİTE ROZE derler. Gündoğusu tarafta iyi bir demir yeridir. Burada bazı köyler de vardır. Balı ile meşhurdur. Bu burnun kible ciheti, bir mil karşısında su yüzünde gözüken bir taş vardır. O taş ile burun arası derindir. Yelken ile büyük barçalar geçebilirler. Burun ile Koron Adası arası günbatısı karayel yönünde kırk mildir. Bu iki ara hep dağ dipleridir. Akar suları olan açıklık yerlerdir. Frenklerin KASTALLO kalesine kadar uzanır.

Kastallo Koron kalesinin karayel cihetindeki körfez içinde, küçük bir kaledir. Koron deniz kenarındadır. İki kısımdan ibaret güzel bir kaledir. Eski olan kısmı çok güzeldir. Fakat sarptır. Bir burun üzerine yapılmıştır.

Eskiden boş, ıssız bir yer imiş. Sonradan Venedikliler burç ve barû ile güzel bir bina yapmışlar. Bu

kaleye BALAT derler. Şimdi bu Balat kalesinde Azepeler vardır. Asıl kalede de askerler bulunur.

Bu kalelerin yıldız tarafı büyük gemilerin giremeyeceği, iki kulaç derinlikte bir limandır. Büyük gemiler liman dışında yatarlar. Palamarı liman binalarına bağlarlar, demiri de altı kulaç suya ve yıldız yönüne atarlar. Böylece gemilerin yattığı yer dört kulaçtır. Limana, üç kulaç suyu dolaşır girerler. Bazı yerleri oniki karış sığlıktır. İki palamar uzunluğu açık geçilir. Liman döküntülerinde yarım palamar uzunluğu deniz tarafında harman yeri kadar bir sığlık vardır.

Yarım palamar boyu deniz tarafında dört kulaç su vardır. Kalenin kible tarafına demirlenirse kıyıları temiz değildir. Bir mil kadar açıkta deniz tarafında yatmak lâzımdır ki güvenlik olsun.

Gemilerin demirlediği yerin karışında, kıyıda güzel bir su vardır. Sahilden bir sandal boyu içerde, bir kayanın içinden çıkar. Sandallar girerler. Gemiciler elden ele vererek varillerini doldururlar. Sonra yollarına devam ederler.

Koron ile Moton arası güneybatısı karayelde onsekiz mildir. Buraya kadar Koron'a yakın olan suları bildirdik. Bu sudan KAVGALO burnuna kadar dört mil mesafe vardır.

KAVGALO, horoz demektir. Sivri bir burundur. Burnun bir mil karşısında bir küçük ada vardır. Orada SANTA NİKOLA Kilisesi vardır. Bu ada ile Kavgalo burnu arasından büyük barçalar geçebilir. Fakat iki kenarı sığdır. Ortadan yürürler. Burayı geçtikten sonra Moton kalesine kadar derin sulardır. Çekinecek bir yanı yoktur. Böylece biliniz.

BU BÖLÜM MOTON KALESİNİ ANLATIR

Bu kale, kıbleye karşı, küçük bir burnun üzerindedir. Üç tarafı denizdir, Kara tarafında iki kat hendek vardır. Bu kale kâfir zamanından kalmadır. Şimdi de sarptır. O kaleden başka merhum Sultan Bayezid Han fethettikten sonra enlemi ve boylamı kırkar arşın bir kale yaptırmıştır. Boğazdan yabancı gemi geçmez. Kalenin önünde bir liman yapılmıştır. Hoş bir limandır. Bu limana barçalar giremez. Çünkü sığlıktır. Kadırgalar girebilir. Barçalar ancak limanın önünde yatarlar, palamarlarını da limanın kayalarına bağlayıp, demiri gündoğusuna ve sekiz kulaç suya atarlar. Geminin yattığı yer altı kulaçtır.

Eğer SİYENÇİ Adasına giderlerse bu ada Moton kalesinden iki mil uzaktadır. Moton'a karşı olan tarafı yüksektir.

Lodos tarafından gelirken ada iki çatal gibi görünür. Oralarda demir yeri yoktur. Bütün Rumeli kenarları sahilden bakınca ulu dağlar olarak görünür.

Adanın, gündoğusuna karşı tabii bir limanı vardır. Uzun liman anlamına PORTOLONKO derler. Büyük gemiler girer. Darda kalınırsa kullanılan acı bir suyu vardır.

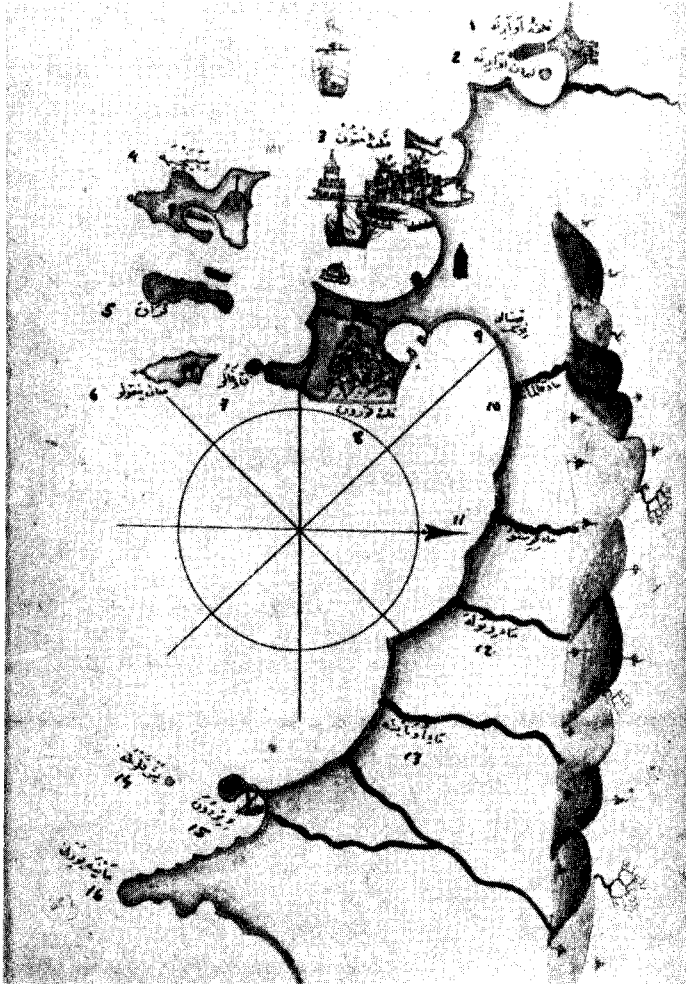
Liman önünde, dışarda yatılırsa Porvençe iyi bir yatak yeridir. Günbatısına karşıdır. Palamarı karayel üstüne, adaya bağlayıp demiri gündoğusu Şorok tarafına, on kulaç suya atarlar.

Limana büyük gemi ile varılırsa karşıdaki küçük Sivrice Adaya yakın yürüyerek sığdan kurtulman gerekir. Liman burnuna yakın geçilir.

Eğer Moton kalesine günbatısı tarafından gelerek Siyençi Boğazına uğrarlarsa Moton burnu ucundaki sığılığı gözetmek lâzımdır. Buradan açık geçip, üçbuçuk kulaç suyu bulmak lâzımdır.

Siyençi'ye yakın geçilirse sekiz kulaç su vardır. Demirleyip Moton'a karşı yatılırsa yirmibeş kulaç su vardır. Büyük barçalara iyi yataktır. Moton'dan, AVARİN kalesi karayel cihetine dokuz mil mesafededir.

Vesselâm



MOTON KALESİ

1-Avarine kalesi 2-Avarine limanı 3-Moton Kalesi 4-Siyençiye 5-Karava
6-San Nikola 7-Kav Galo 8-İoron kalesi 9-Kastalo 10-Kaiamata suyu
11-Kristo suyu 12-Vitole suyu 13-Onayne suyu 14-Peskloğa 15-Viteri
Roze 16-Manye burnu.

Fakat bu anlatılan burundan yıldız cihetine do-laşıp kale önündeki körfezin gündoğusu tarafına gidi-lirse burası taşlıktır. Bu taşlar ile sahil arasında san-dallar yürürler.

ZAKLİSE adasından MALLO KİLSE arası otuz mildir.

MALLO KİLSE iki adadır. Bu adaların kible tarafın-da olan adada bir kilise vardır. Mamur bir kilisedir. Kiliseli ada ile karşısındaki ada arası iyi bir demir yeridir.

Buraya çabuk ve acele işi olan gemiler gelirler. İki adanın arasına iskandil yaparak ve rüzgârı kolla-yarak demirlemek lâzımdır.

Gemiler sabah erkenden yollarına devam ederler.

Moton kalesinden öte, kibleye karşı, denize doğ-ru eğilmiş gibi bir yüksek yerde kurulmuştur. Sert ve yalçın bir kaya üzerinde olduğu için karadan alın-ması kabil değildir. Deniz tarafından da bir kuşkusuz olmadığından öyle pek dikkat etmemişlerdir.

Merhum Sultan Bayezid Han bu deniz tarafına bir duvar çektirmiştir. Duvarın önünde bir büyük ada vardır. Ada ile duvar arasından el taşı ulaşır. Kadır-galar geçebilir, fakat büyük gemi geçemez, sığdır. Bu duvarın gündoğusu tarafı geniş, rahat ve güzel bir tabii limandır. PORTOÇONKO denen bu limanda bir-kaç yüz gemi barınır. Porto Cenko, Kofa (123) limanı

(123) *Kofa: Çalı, kofalık, çalılık demektir.*

demektir. Limanın içine bir küçük çay akar. Bu çayın iki tarafı kofalıktır. Limanın ortasında küçük bir yası ada vardır. Bu adanın her tarafı derindir. Büyük gemiler geçebilir. Barçalar ve büyük gemiler bu limana girmek isterlerse, yelken kullanırlar. Çıkarken de öyledir. Etraf derin olduğu için sakıncalı bir durum yoktur.

Bazı büyük barçalar limanda yattıkları vakit palamarı limanın ortasındaki küçük adaya bağlarlar. Demirlerini de gündoğusu rüzgâr üstüne atarlar. Kadırgalar çay yakınına gidip yatarlar. Bütün rüzgârlara kapalı, emin bir limandır. Bu limandan PİRETANA Adası dokuz mildir. Karayel cihetindeki bu Piretana Adasına BURAK Adası derler. İNEBAHTI seferinde BURAK REİS'in barçası o adanın dört mil rüzgâr üstü tarafında iki Venedik barçası ile beraber yanmıştır. Adanın Şolok tarafı günbatısı rüzgârlarına karşı iyi bir demir veridir. Adanın ötesinde, Mora kıyılarındaki denizden biraz içerde AKKADIYE kalesi vardır. Kalenin ötesinde de KOLOMOÇ kalesi vardır. Denizden uzakta bir yere kurulmuştur. Kalenin altında, deniz kenarında PONDOKE burnu üzerinde harap bir kale vardır. Kalenin önünde, şimdi dolmuş bir halde olan küçük bir liman vardır. Bunun gündoğusu tarafında büyük bir su vardır. Yaz kış akar. Bu su kayıkların girmesine müsaittir. ROFYE Suvü denir. Kolo moç burnu PONDOKA'nın günbatısı tarafındadır.

Yabancılar bu buruna KAVAKATA ROZA derler. Alçak ve uç kısımları sıgık bir burundur. Bu burundan ZAKİLSE Adası onbeş mildir. İki aradaki Kolo moç burnunun önü sıgdır. Zakilse kıyıları taşlıdır.

Bu taşlar ile Zakilse arasından küçük gemiler geçebilirler.

Zakilse'nin Şolok burnundan kaleye varıncaya kadarki kısım taşlıktır.

Zakilse akar suları olan dağlık bir yerdir. Çevresi seksen mildir.

Poyraza karşı olan mamur ada Venedik'e tabidir. Kalenin önündeki körfezde, içerde, nihayetinde bir büyük su vardır. Yaz kış akar. Sandallar gelip buradan su alırlar, odun kesip Zakilse'ye götürüp satarlar. Bu kalenden suyun ağzı iki mildir.

Barçalar bu kalenin önüne gelip yatarlarsa palamarlarını kalenin günbatısı tarafına bağlarlar, demirlerini de gündoğusu tarafına atarlar. Yıldız cihetinde de denize karşı bir vardiyın bırakırlar. Burası liman değildir. Açık yerdir. O kalenin önüne bir iskele yapılmıştır. Mendirek şeklindeki iskelenin iç tarafına küçük gemiler girip yatabilirler.

Limanın beş mil karayel tarafında bir adacık vardır. PELOZYE adası denir. Karşısında bir kilise vardır. AYA NİKOLA Kilisesi derler. Büyük ada ile bu küçük ada arası iyi bir demir yeridir. Gemiler palamarlarını küçük adaya verirler demirlerini de büyük ada tarafına ve yedi kulaç suya atarlar.

Bu adanın gündoğusu şorok tarafında bir liman daha vardır. Bu limana PORTO KİRİ veya PORTO PENE derler. İyi bir demir yeridir. Liman ağzında iki küçük ada vardır. Etrafları geçit verir. gemiler bu adalardan içeri girip kible cihetine giderek demirlerler. Palamarlarını da şorok burnuna bağlarlar altı kulaç suya demirlerler.

Eğer yolcu gemisi olup hemen gidecek ise günbatısı tarafından gelip gündoğusu burnuna demirlerler. Çünkü burun temiz sudur.

BU BÖLÜM AVARINA VE ZAKİLSE

ADASINI ANLATIR


Avarina kalesi tekrar fethedildiği zaman mübarek bir saat (eşref saat) imiş.

Meselâ MOTON kalesi feth edildiği sırada Avarina kalesi de teslim oldu. İçine Yeniçeriden hisar erenleri (kale askerleri) koyup gitmişlerdi.

Sonra Venedikliler gelip bir hile ile adayı geri aldılar. Bundan dolayı merhum Sultan Bayezid Han hazretleri, merhum Kemal Reis'e beş parça kalite ve yeteri kadar kayık vererek toplam yirmiiki parça gemi ile kalenin fethine gönderdi.

Kale fethedildi. Kemal Reis üç parça kadirge, bir kalyon ve bir ağır barın alıp ondört günde yüz akı ile İstanbul'a geldi. DİVÂN-I ÂLÎ (124) de kanun ve âdet uyarınca merhum Sultan Bayezid Han'ın mübarek ellerini öptü. Üç bin akçe, bir al benekli kaftan ve beş akçe ulûfe terfi almıştı. Bundan dolayı adanın fetih saatinin mübarek olduğunu yazdık.

(124) *Divân-ı Âli : Padişah huzurunda yapılan yüce divan.*



AVARİNE KALESİ

1-Aya Nikola 2-Zakilec adası 3-Zakilec kalesi 4-Kiri limanı 5-Kav Vinate
6-Mabdo kilise 7-Kalomoç burnu 8-Kalomoç kalesi 9-Pontiko 10-Rofiyec
suyu 11-Mora Vilâyeti 12-Arkadye kalesi 13-Pire adne adası (Bu adaya
Burak adası da derler Çünkü Burak Barçası burda yanmıştır.) 14-Avarine
15-Porto Conko.

BU BÖLÜM İNEBAHTI KIYILARINI ANLATIR

İnebahtı bir büyük kaledir. Deniz kenarında olan bazı yerleri düzlüktür. Öteki kısımları bayırdır. AH-METKİ yüksek bir yeredir. Kalenin önüne küçük bir liman yapılmıştır. Limanı kale içine almışlardır. Küçük gemiler girebilirler. Büyük gemiler limana karşı, denizde yatarlar. Temiz suyu olan iyi bir demir yeridir. Kalenin poyraz tarafında, deniz kenarında yerli bir kayanın içinden çıkan Deli Su dedikleri bir akar su vardır. Bir kaç yüz parça geminin su alabilmesine müasittir. Tatlı ve soğuk sudur.

İnebahtı kalesinin beş mil lodos tarafında, körfez ağzında merhum Sultan Bayezid Han iki kale yaptırmıştır. Rumeli cihetindeki Anadolu askeri, Mora tarafındaki de Rumeli askeri yapmıştır. Hepsi onsekiz günde tamamlanmıştır. Burç ve bârusu olan kalelerdir. Kalelerin ortalarında dizdar (125) koymak için birer kule vardır. Körfeze yabancı gemi sokmazlar. İnebahtı bu kalelerden içerde kalmıştır. Kalelerin bir birinden uzaklığı iki milden azdır. Mermiler bir taraftan öte tarafa geçer.

İnebahtı körfezi, ağızdan içeri kadar yüz milden fazladır. Uzun ince bir körfezdir. Bir çok limanlar vardır. Aşağıdan yukarı bir çok gemiler gelip geçer ve buğday yükletirler.

İnebahtı kalesinden körfez içindeki ESİRE İSPİTİ limanı seksen mil, gündoğusu poyraz cihetindedir..

Bu liman İnebahtı fethinde asker gemileri ile kışladığımız yerdir. Tabii bir körfezdır.

Hörfezin işareti büyük dağlardır. O dağları sıyrıp İnebahtı tarafından gelırken sol tarafta sivri bir kara burun vardır. Bu burnu sol tarafa alıp karayel üzerinden içeri dolaşarak demirlerler.

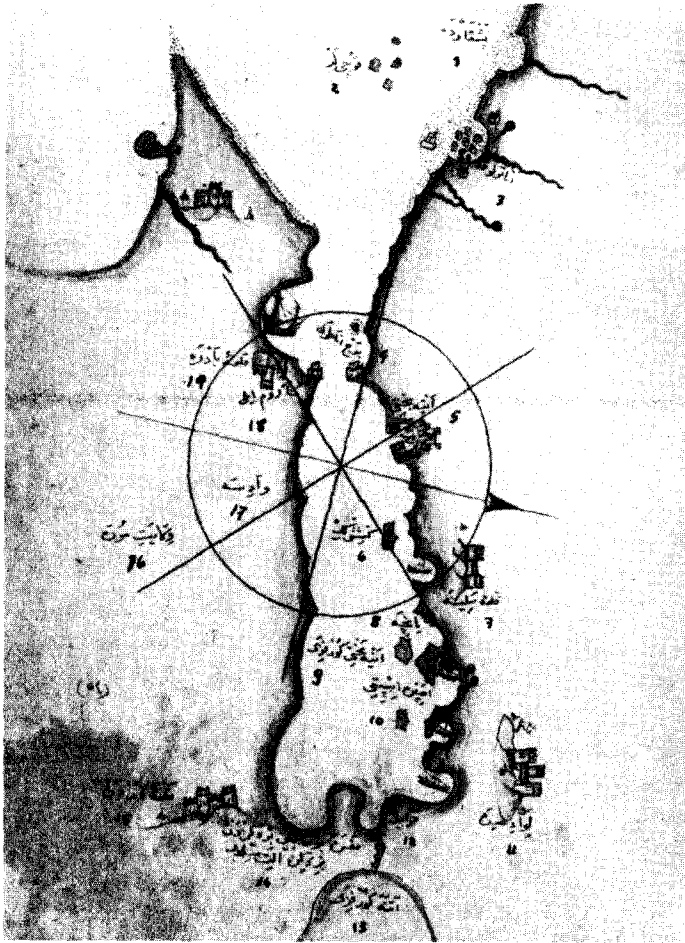
Bütün rüzgârlara kapalı iyi bir yatak yeridir. İnebahtı fethinde askerler içecek suyu o limanda kazdıkları kuyulardan çıkardılar. Kemal Reis'in kazdırdığı kuyu hepsinden tatlıdır. Bunlardan başka iki yerde daha pınar vardır. Bir pınar liman içinde, bir pınar lodos tarafında limandan bir mil kadar dışardadır. Körfez içinde, dağ aralarında limanlar vardır.

Sahille, sarp kayalık yerlerdir. Espire İspiti limanının günbatısı lodos tarafında SELİNE kalesi vardır. Kalenin İnebahtı tarafında keşişlik Adası vardır.

Bu adayı merhum Gazi Umurbey fethetmiştir. İhtiyar hıristiyanlardan şunları işittim:

Gazi Umur Bey, Atına körfezinden İnebahtı körfezine kadar altı millik mesafeden gemilerini karadan aşırarak İnebahtı yakınlarında bazı yerleri fethetmiş, sonra gemileri yakarak esirleri karadan sürüp bu tarafa getirmiş.

Vesselâm



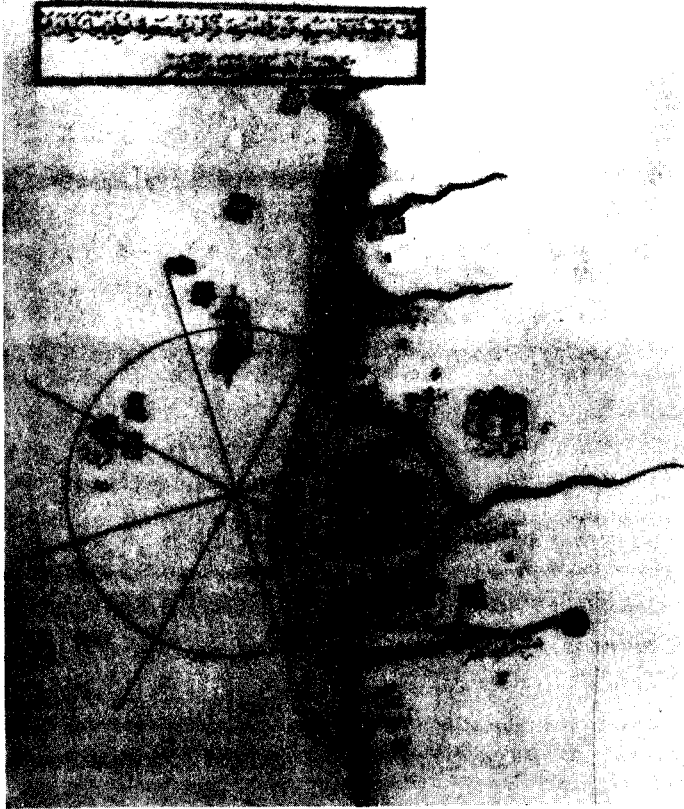
İNEBAHTI KIYILARI.

1-Peşkarda 2-Kocılar 3-Anadoluka 4-Anadolu burcu 5-İnebahtı 6-Keşişlik 7-Selime kalesi 8-Yaniçe 9-İnebahtı körfezi 10-Esipire ispiti. 11-Livadi Sire 12-Harap 13-Atina körfezi 14-Magra Bu..... bir denizden ötekine altı mildir. 15-Gözden 16-Mora Vilâyeti 17-Vadise 18-Rumeli burcu 19-Badre Kalesi.

BU BÖLÜM ANATOLOKA KARYESİNİ KOÇULAR ADALARINI ANLATIR

Anatoloka deniz kulağıdır. İç kısımları sığıktır. Bu sığıklarda kazıklar üstüne oturtulmuş binalar vardır. Bu köye Anatoloka derler. Halk balıkçıdır. İçecek sularını sandal ile dışardan getirirler. Günbatısı taraftaki kıyılarda Aya Andriye kilisesi vardır. Önündeki pınardan sandallar gelip su alırlar. Poyraz yönünde de bir kilise vardır. Buna da Aya İlya denir. Kilisenin yanında ESPRIE POTAM denen tabii bir pınar vardır. Bazı sandallar buradan sulanırlar. Bu su deniz kenarında iki kola ayrılır. Oldukça büyük sudur.

Buradan çıkıp Anikli Kesiri kasabasına gidilir. Karşıda birkaç ıssız ada vardır. Bu adaların bir takımına KOÇULAR derler. İssiz üç adadır. Büyük gemi ile gidip yatmak istenirse, adaları sol tarafa alıp iskandil yaparak sekiz kulaç su bulunca demirlemek lâzımdır. Palamarı Şolok tarafındaki adalara bağlarlar, demiri karayel üstüne atarlar. Böyle yapılırsa büyük gemiler için iyi bir yataktır. Böyle bilinsin vesse-lâm



ANATOLUKA KARYESİNİ VE KOÇULAR ADALARI

1-Ezopi 2-Sekârde 3-Aya duderiyce 4-Tabü pınar 5-Emekli Kesiri
6-Anatoluka 7-Meselonka 8-Espire Potam

BU BÖLÜM KEFALONYA ADASINI ANLATIR

Kefalonya Adası, akarsuları bol, dağlık bir adadır. Çevresi yüzelli mildir. Venedik'e bağlı mamur bir kalesi vardır.

Adanın kible lodos tarafında geniş, güzel bir tabii limanı vardır. Bu limana Tuzla Limanı derler. Deniz tarafından alâmeti, lodosa karşı olan yüksek, dik ve kesme burundur. Bu burna KAVSAN SİDİRO burnu denir. Üzerinde harap bir kilise vardır.

Burnun ucunda, denizde bir taş vardır. Burunu lodos cihetinde bırakıp gündeğusu istikametine yürürken kıyıya yakın bir küçük ada görürsün. Bu ada limanın ağzıdır. Yıldız rotasına ilerleyerek limana girilir. Kadırğa ve diğer güyük gemiler PALİKİ tarafında yatarlar. Sakınılacak bir durum yoktur. Rüzgârlara kapalıdır

Limandan çıkıp gündeğusu istikametine giderken Vardiyân Adalarına rastlanır Bu adaların poyraz cihetinde Kefalonya Adasındaki kiliseye AYAKİRİ derler. İyi bir demir yeridir. Gündeğusu tarafı KAVKA PERE'ye kadar taşlıktır. Kavka Pere alçak bir burundur. Kefalonya'nın gündeğusuna karşı olan burnudur

Burnun poyraz cihetinde, gündeğusuna karşı Aya Stefano Körfezi vardır.

Bu, körfezin içindeki Aya Stefano Kilisesinin ismidir. Aya Stefano'dan çıkıp Kefalonya Adasını karayel cihetine doğru dolaşırken yol üstü kıyılarda birkaç akarsu vardır. ERAKLİ ve SAMO suları derler. Bu sulardan karayel cihetine doğru VALDE KOMAMİHO limanı vardır. Buraya büyük gemiler girip kible tarafa

palamalarını verirler, yıldız yönüne, onbeş kulaç suya da demir atarlar.

Bu liman ile Peşkardo arasında üzerinde harap kilise olan bir ada vardır.

Bu ada ile Peşkardo arası günbatısı karayel üzerine iki mildir. Peşkardo tabii bir limandır.

Limana aşağıdan, günbatısı tarafından gelinirse ilk rastlanan burun derindir. Burnun şorok tarafına PORTO KORSARİ derler. Harami (korsan) limanı demektir. İyi bir demir yeridir. Buranın günbatısı rüzgârlarına karşı emniyeti vardır.

Yine bir mil şorok tarafında Pişkardo limanı vardır. Eğer liman ağzında demirlenecek olursa burada onbeş kulaç su vardır. Liman içinde yedi kulaç su vardır. Büyük gemilerin palamar vermeleri lâzımdır. İki taraflı palamar vermek gerekir.

Liman ağzından Aya Mori burnu poyraz yöne altı mildir. Aya Mori burnuna Kav dö Kata derler.

Burnun poyraz tarafında, Aya Mori Adasında İncir Limanı anlamına PORTO FİGO Limanı vardır. İyi bir yerdir. İçerde denize dökülen bir akarsu vardır.

Limanın iki mil gündoğusu şorok cihetinde SİYAKİ Adası vardır. Adanın asıl limanı yıldıza açık bir bucaktır. Bu bucağın karayel tarafında bir ada vardır. O ada ile SİYAKİ Adasının arası iyi bir demir yeridir. Fakat gündoğusu tarafından girerler. Gün batısı ciheti sığdır. Poyraz cihetinde bir bucak vardır, ki gemiler barınabilir.

Kefalonya Adasından Rumeli kıyıları otuz mildir.

Vesselâm



KEFALONYA ADASI

1-Kav Viros 2-Aya kirki 3-Vardiyân 4-Kefalonya kalesi 5-Pınar
6-Kefalonya adası 7-Tuzla 8-Paliki 9-Kanesan sidero 10-Porto abare
11-Porto Korsari 12-Aya mavro burnu. 13-Peşcardo 14-Siyaki
15-Demkalo 16-Valide komiho 17-Samo 18-Erekli 19-Aya Sitefane.

BU BÖLÜM AYA MAVRİ VE PREVEZE

KENARLARINI ANLATIR

Aya Mavri, Yanya sancağında, Rumeli kenarına yakın olan akar sulu, dağlık adanın ucunda, Rumeli'ye karşı bir adanın ucundadır. LEFKEDE Adası derler.

Aya Mavri kaiesi düzlük bir yerdir. İki tarafında köprüsü vardır. Bir adaya benzer. Kale ile Lefkede Adasının arası boğaz gibidir. Denizler dalgalı olunca sular kabarıp geride kalır. Orta yerde bir kayalık vardır PLAKA derler.

Kale ile Rumeli arası bir boğazdır. Boğazdan gemiler geçer. Boğaz üzerinde kaleden Rumeli'ne geçmek için bir asma köprü vardır. Gemiler geçeceği zaman o asma köprü kaldırılır. Gemi geçtikten sonra tekrar yerine konur.

Bu köprü altındaki boğazdan başka, Rumeli tarafında iki yerde daha boğaz vardır. Fakat sığ oldukları için onlardan gemiler geçemez. Aralarında kazıklar çakılıdır. Toprakla doldurulmuştur. Yol olarak yapımıştır.

Köprüyü karşı tarafa geçtikten sonra göle benzeyen bir deniz vardır. Bir tarafı Rumeli, bir tarafı da Lefkede Adasıdır. Tekrar bir boğaz hasıl olur. Buna da Hızır İlvas Boğazı derler.

Rumeli'deki Kütük burnuna KAVFİGALO burnu denir. Kavfigalo'dan on mil kadar karşı tarafta, Rumeli ve yakın bir kara ada üzerindeki harap kilise ile Aya Mavri kalesinin karayel cihetindeki Rumeli kenarları taşlıktır. Temiz yerler değildir. Buraları karavel yönüne doğru geçtikten sonra DEMATE limanı vardır.

İyi bir limandır. Bu limandan Preveze kalesi yıldız karayel istikametine dokuz mildir. Aya Mavri'den Preveze oniki milidir.

Narda suyunun ağzından içerdeki Narda şehri altı mildir.

Preveze deniz kenarında, günduğusuna karşı bir kaledir. Bu kalenin önü Narda denizinin boğazıdır. Bu deniz göl gibidir. İçinde bazı adalar vardır. Birine KARAKONSE ötekine VALE Adası derler.

Karakonse Adasında bir kilise vardır. Etraftan sandallar gelip bu kilisenin önünde yatarlar.

Orada sığıklar vardır. Sandallar yüklerini döker sığığı geçerler. Sonra tekrar koyup körfez adasına veya başka yerlere götürüp satarlar.

Adaların karşı tarafında bir liman vardır. Limanın gümbatısı tarafında, sahilde sivri bir burun vardır. Burnun üzerindeki sağlam kaleye VENOCE derler. Kale önündeki limana da KORDOVİL denir.

Preveze'nin iki mil kadar yıldız tarafında, içerde Vati körfezi ile Preveze kalesi arasında bir liman vardır. Yuvarlak bir limandır. Batin limanı denir. Bütün çevresi ormanlıktır. Çok güzel bir limandır.

Preveze'den çıkıp karayel tarafına dolaşırken, Fener limanına gelinir. Limanın içindeki akarsuya Fener Suyu derler.

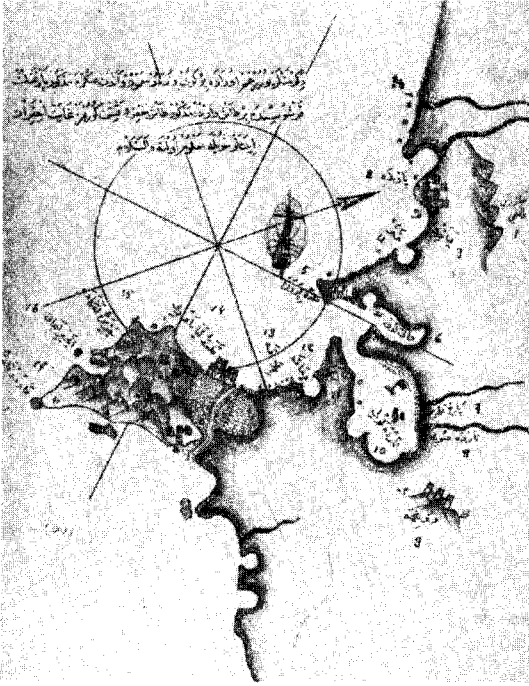
Limanın karşısında yüksek bir yerde bir kale vardır. Bağlık bahçelik ve mamur olan kale ve etrafına Ardine kalesi derler. Yanya sancağına bağlıdır.

Parga, Venedik'e bağlı bir sahil kalesidir. Rahat bir yatak yeridir. Kalenin üzerindeki dağa Mızrak Dağı denir. Buranın halkı Arnavuttur. Bu parganın ekilecek ve biçilecek yerleri yoktur.

Kalenin karayel tarafında, körfez içinde bir su vardır. Bu akarsuyun ayağında değirmenler döner. Mamur bir köyü vardır.

Parganın karşısında, denizde bir tas vardır. Bazen su üzerinde görünmez. Çok dikkat etmek lâzımdır.

Böyle biliniz, vesselâm.



AYA MAVRÎ-PREVEZE

1-Mazrak dağı 2-Parga 3-Ayandi 4-Fener 5-Preveze kalesi 6-Vatî gölü
7-Pahi kalmos 8-Tarde suyu 9-Voniçe 10-Narde gölü 11-Marmara
12-Dimaka 13-Pilaka 14-Aya mavri kalesi 15-Lefkade kalesi 16-İncir
limanı 17-Kav de kato.

BU BÖLÜM PAKŞO ADASINI ANLATIR

Bu adanın çevresi otuz mildir. Venedik'e bağlı güzel bir köyü vardır.

Adanın iki limanı vardır. Biri açık denize karşı tabii bir limandır.

Lodos tarafından limana gelmek istenirse günbatısı rüzgârı gemiyi denize açar. Palamarı sandalda hazır bulundurmak lâzımdır ki, açık deniz tarafında olan burna yetiştirip bağlansın. Ondan sonra limana çekek girilir. Eğer hazır sandal yok ise kıyıya yakın gelip oniki kulaç su bulunca demirlemelidir. Demiri kıyidan iki palamar uzunluğunda mesafeye atarlarsa yirmi iki kulaç su vardır.

Limana girince altı kulaç su vardır. İki burun ucu sığ olduğundan liman ağız ortalananarak girilir. Dip kumluk görünür.

Limana girince palamarı poyraz tarafına, demiri de lodosa atıp yatarlar. Limanın beş mil karayel tarafında tabii bir liman vardır. Bu iki liman arasında, poyraza karşı, üç mil kadar açıkta bir taş vardır. Deniz çekilince görünür. Çok dikkat etmek lâzımdır.

Bir taş da günbatısı tarafında adadan altı mil kadar Körfez Adası yakınıdadır. Üzerinde iki kulaç su vardır.

Karayel tarafında olan limanın içinde harap bir kale ve önünde bir köy vardır. Burası bir iç limandır ve ağız kısmında beş kulaç su vardır. Liman ortasında

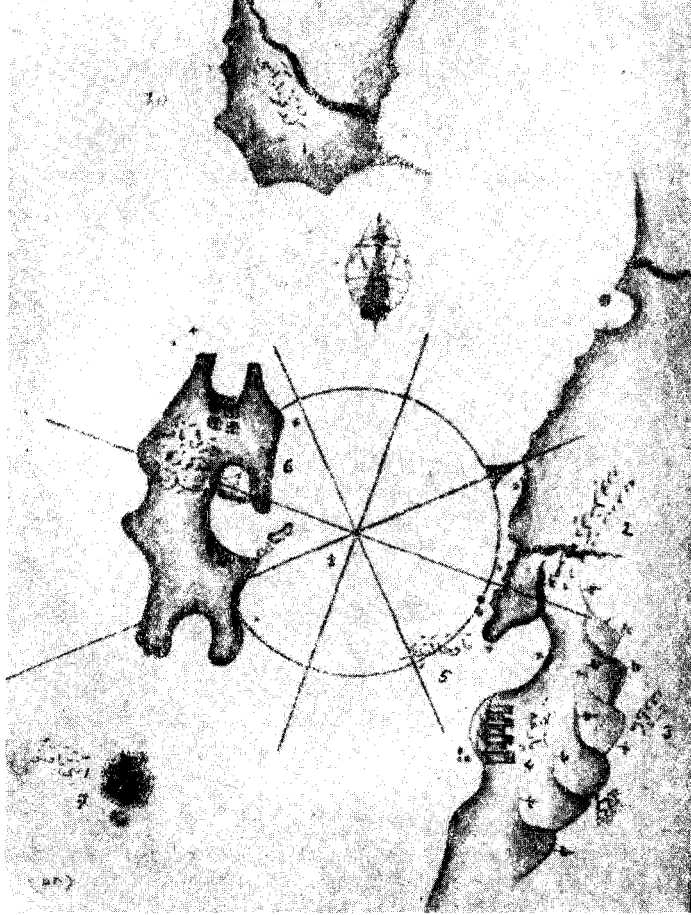
ikibuçuk kulaç su vardır. Büyük ada ile liman ağzındaki küçük ada arasında dokuz karış su vardır.

Küçük adayı sol tarafa alarak limana girmek lâzımdır ki bu ada gündoğusu tarafında kalsın.

İçeri, limana girdikten sonra içecek su bulunur. Palamarı karayel tarafına bağlayıp demirlerler.

Eğer içeri girmezlerse onbeş kulaç suda yatarlar. O küçük adacığın yarım palamar uzunluğu deniz tarafında yirmibeş kulaç su vardır.

Eğer PAKŞO'ya giderlerse burası iki küçük adadır. Adaların arası iyi yatak yeridir. Su ANTI PAKŞO'nun yıldız tarafında yerli bir kayanın içinde sızıntı halinde akar. Yağmur suları da kayalarda birikmiş bulunur. PAKŞO veya BAŞİLER Adası ile körfez arası karayel cihetine on mildir. Böyle bilinsin vesselâm.



PAKŞO ADASI

1-Körfez adası 2-Bu suda değirmenler bulunur. 3-Mazarak 4-Parga 5-Kav halefidi 6-Pakso adası, (Bağşiler denir) 7-Anti Pakso.

BU BÖLÜM KÖRFOZ ADASINI ANLATIR

Hazreti Muhammed'in hicreti olan İslâm tarihinin dokuzyüz otuzbir (1524) yılından yüzyirmi yıl evvel (1404) bu adaya, Venedik hükmediyordu. Daha evvel KÂRKİRE isminde bir kadının emrinde imiş. Venedikliler bu adayı kadının elinden hile ile almışlar. Merhum Kemal Reis bu hususta konuşurken Venediklilerin iki gözü vardır. Sol gözü Moton Kalesi, sağ gözü Körfoz Adasıdır, derdi. Bu sözleri merhum Sultan Bayezid'e de anlatmıştı. Merhum padişah bu adanın fethedilmesi için karadan ve denizden sefer açtı. Fakat İstanbul'da çok kalınıp deniz mevsimi geçirildi. Devamlı rüzgârlar oradan oraya döndükten sonra denize çıkıldığı halde İnebahtı'ya gidilmek zorunluğu duyuldu.

Bu adanın her tarafı dağlıktır. Akar suları vardır. Adanın bütün çevresi doksan mildir. Bir çok köyleri vardır. Haraç vermekten kaçan kâfirler adaya geçip kurtulurlar. Adada çok güzel zeytinyağı vardır. Yağlar gemilere yüklenip her tarafa gider.

Balık dalyanı dört kese yüz bin akçeya satılır. Asıl kalesi yıldıza karşıdır. Bir adaya benzer. Kalenin çevresi iki mildir. Önündeki varoşunda onsekiz bin ev vardır. Kaleden Rumeli sahili altı mildir.

Adanın onsekiz mil kara tarafında bir burun vardır. Burundan Rumeli kenarı birbuçuk mildir. Gemileri yanyana dizip köprü kurarak asker geçirmek kabildir. Kalenin içinde iki taraflı sarp kayalık dağ vardır. O iki dağın üzerinde iki kale vardır. Her kalenin de muhafızları ayrı ayrıdır. Aşağıdaki büyük kalenin

dizdarları ile yukarıdaki dizdarlar hisar kapısı dışında birbirlerini bulsalar tepelerler. Kim kimi tepelerse elbiselerini alır. Bu hususta ellerinde hükümleri vardır.

Kalenin yıldız tarafında bir mendirek yapılmıştır. Bu limana kadırgalar girip yatarlar. İri barçalar liman dışında onsekiz kulaç suda yatarlar.

Kale demirleyen geminin kible tarafına gelir. Kalenin halk evleri yani kenar mahalleleri günbatısı tarafına gelir. Kenar mahallenin (varoş) birbuçuk mil karşısında üç ada vardır. Üçü de manastırlıktır. Adaların günbatısı tarafında, Körfez Adasında bir liman vardır. Buraya gelen gemiler, içerisi sığ olduğu için liman ağzında yatarlar.

Karayel cihetinde Huhyo denen düzlük, kumsal bir liman vardır. Bu limanın da karayel cihetinde içinde içecek suyu olan bir körfez vardır. Buraya uğramadan KASOP önüne gidilirse, burası bir burnun ucunda, harap bir kaledir. O kalenin günbatısı tarafında bir körfez vardır. İyi bir limandır. Körfez içinde harap bir kilise vardır. Körfezin kerterizi de bu kilisedir. Bu kilisenin lodos tarafında PORTO TEMO limanı vardır. Liman ağzında bir ada, bu adanın da yıldız tarafında bir ada vardır.

Palamarı yıldız tarafında olan küçük adaya bağlayıp demiri de onsekiz kulaç suya atarlar.

Limanın oniki mil karayel tarafında üç ada vardır. Evvelki adanın poyraz tarafındadır. EROKSE Adası denir. Bu adada iki pınar vardır

Ortadaki adaya TENO derler. Teno'nun günbatısı tarafında sarp verde bir köv vardır. Fakat demir yeri olan Körfez Adasına karşıdır.

Adanın yıldız tarafı taşlıktır. Lodos tarafında olan adaya SANTA MENDİRAKİ derler. Bu adadan Körfez Adası oniki mil kadar açıktadır.

Bu adanın lodos tarafında KORİSE Gölü vardır. Yılan bağığı pek çoktur. Göl ağzı denize açık olduğundan denizden de çok sayıda kefal babğı girer. Sandallar her zaman balık yüklerler.

Adanın lodos ve kible tarafları temiz sulardır.

Körfez Adasının denizden tanınması lodos ve kible tarafındaki ak yarlarıdır. Bunları dolaşıp Kav Biyanko'ya gelinceye kadar olan kısımdır. KAV BİYANKO ak burun demektir.

Burun adanın deniz tarafındaki burundur ki, bu burun Bahşiler (Pakşo) adasına karşıdır. Bu burundan Bahşiler adası on mildir.

Ak burunun yıldız tarafına dolaştıktan sonra poyraza karşı büyük bir su vardır. Suyun iki tarafında köyler vardır. Bu suya LEFKİMİ derler. Suyun günbatısı tarafında bir büyük su daha vardır ki, KOMNO MİLO derler. Bu su üzerinde yirmidört değirmen vardır.

Bu iki suyun arasında KAV EKSARA burnu vardır. Burun ucu beş, altı mil kadar uzun bir sığıktır.

Açık denizden körfez kalesine gelen gemiler Rumeli tarafına yakın yürürler ki bu sığıktan kurtulsun.

Sıgık burundan körfez kalesi günbatısı tarafına onsekiz mildir.

Kaleyi evvelce anlatmıştık. Şimdi karşıdaki Rumeli sahillerini anlatalım.

Körfezdeki kaleden Rumeli'nde Parga kalesi kırkbeş mildir. Bunu Parga kalesinde anlatmıştık.

Parga'nın karayel tarafında, içinde akar suyu olan bir körtöz vardır. Güzel bir köyü vardır. Çok miktarda su değirmenleri bulunur.

Körfezin kible tarafındaki burna KAV HALANDI derler. Burnun karayel tarafındaki köye İRİLE derler. Bu köy haraptır. Köyün önünden bir çay akar. Çayın tekrar karayel tarafında AYA PERSEKİRİ köyü vardır. Hepsini tekrar karayel tarafına geçtikten sonra SİVİTE limanı gelir. Limanın güneybatısı, karayel rüzgârına karşı iyi bir demir yeridir. Burayı tekrar karayel tarafına dolaştıktan sonra NETE limanına gelir. İyi bir limandır. Liman ağzındaki adacığa HİRONİS Adası derler. Limanın kerterizi de bu Hironis Adasıdır.

Limanın karayel tarafında güzel bir liman vardır. Bu limana AYGÖ MANÇO derler. Limanın karayel cihetinde yaz ve kış akan bir KALAMA Suyu vardır. Bu suyun onsekiz mil karayel tarafında geniş ve güzel bir liman vardır. Bu limana da EFTİLYE denir. Askeri gemiler ne kadar çok olsa da bu limanda yatabilirler. Fakat içecek suyu yoktur. Liman kıyılarında nereyi kazsalar birkaç karış sonra tatlı su çıkar.

Eğer fazla su lâzım olursa onsekiz mil Şorok tarafında KALAMA suyundan faydalanırlar. Eftalya limanının karşısındaki Körfez kalesi altı mildir.

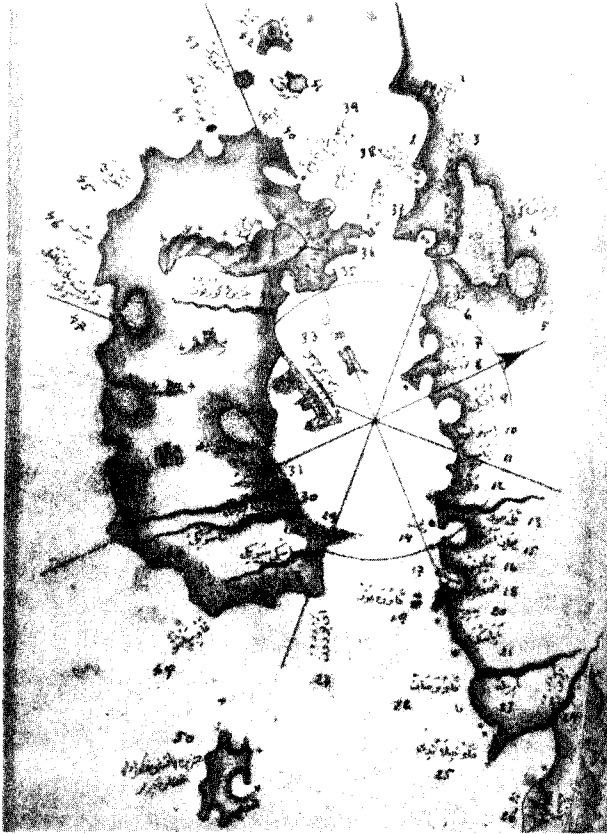
Eftalya limanının karayel tarafında da bir liman vardır. Ona da KORÇAZE derler. Bunun tekrar karayel cihetine VATİ limanı denir.

Elhasıl Körfez Adasının karşısında, yani Rumeli kenarında bir çok liman vardır. Bu limanların karayel tarafında, Rumeli kıyısında Venedik'e tâbi VİTOR Kalesi vardır. Kalenin önünde güyük bir göl vardır. Viti Rande Gölü denir. Balığı çoktur. Göl ağzı denize açık olduğundan denizden de balık gelir.

Limanın ağzında dalyaalar kurulur. Buranın yakınındaki burun ucundan Körfez Adası burnuna kadar birbuçuk mildir.

Boğazdan Körfez kalesi onsekiz mildir. AVLONA sekseniki mildir.

Şöyle biline vesselâm.



KÖRFEZ ADASI

1-Aya Serande 2-Nakiranse 3-Vefiltirende Venedik kalesi 4-Viyetirende gölü 5-Diz gölü 6-Kalameç 7-Vati 8-Korocaze 9-İftelye 10-İsiteravil 11-Aya Sevite 12- Val 13-Kalama Suyu 14-Ziye 15-Agomançe limanı 16-Ayanus 17-Neste 18-Horonis 19-Kav de tor 20-Sivite 21-Ayasköy 22-Kavo vesan 23-Erile 24-Değirmen deresi 25-Kav hilandi 26-Parza 27-Ak burun 28-Eski seriki 29-Kav İkşare 30-Aya Yani 31-Kef kimo. 32-Komenoz milo 33-Körfez kalesi 34-Körfez adası 35-Mohyo 36-Aya sitefano 37-İskale 38-Kasop 39-İragoz 40-Sidar 41-Arakse 42-Teno 43-Semadirek 44-Porto Kamo 45-Nikodye 46-Meyis 47-Korise (Yılan balıklı gölüdür) 48-Masoniki 49-Kav bıyanko 50-Pakşo adası-Bahşiler derler.

BU BÖLÜM AVLONA KIYILARINI ANLATIR

Avlona büyük bir köydür. Köyün sahil kısmı sığlıktır. Köyün önüne giden gemiler iskandil ile ilerleyip istedikleri yere çifteliyerek yatarlar. Denizden nişanı, köyün karayel tarafındaki bir ince burundur.

Bu burnu karayel tarafına alıp yatarlar. Sonra köyün önünde bir büyük göl vardır. Gölün içinde birkaç ada vardır. Adaların üstünde birer köy vardır. Bu gölün ağzından içeri kadirgalar girebilir.

Avlona'nın altı mil kible tarafında İrenç isminde büyük su vardır.

Bu suya bazen Venedik kadirgaları girerler ve su alırlar. O suyun iç kısmında Vasilko denen bir demir yeri vardır Buraya giden gemiler sağ tarafa yakın yürürler Orada da bir ince burun vardır. Palamarı o burna bağlarlar, demiri kible tarafına altı kulaç suya atarlar. Buradan altı mil ötede bir liman vardır. PORTO RAGOZA derler. İki yoğun burunun içindedir. Burnunlar uzaktan yanmış gibi görünürler. İçerisi kadirgaların girmesine elverişlidir. Sapa bir yerdir. Derinliği yermibeş kulaçtır.

Limanın karayel tarafında KAVLENKO burnu vardır. Yerliler KARA BURUN derler. Burnun dört mil karayel tarafında Avlona'dan oniki mil uzakta ıssız bir ada vardır. SAZENA denen bu adanın yıldız tarafında bir harap kilise vardır.

O kilisenin önü iyi bir yataktır. Gündoğusu tarafında bir harap kilise vardır. Kilise önüne palamar verip, gündoğusu cihetine, oniki kulaç suya demirlerler. Eğer daha az suya demirleseler demiri kestirebilirler. Çünkü orası bir harman yerine benzer. Bir büyük tas

vardır. O taşın üzerinde yedi kulaç su vardır. Kilise-
de içecek su vardır.

Kara burunun lodos tarafında Tiğkırınata bucağı
vardır. Yaz mevsiminde kadırgalar için iyi bir yatak
yeridir. Nişanı da bir akar sudur. Yazın kurur. Bundan
dolayı uzaktan ak yollar gibi görünür. Dağın yukarı-
sından da öyle görünür. Bu ak yol gibi olan yerin yir-
mi mil kadar şolok tarafında PİNAZMO limanı vardır.
Türkler buraya TAVŞAN limanı derler.

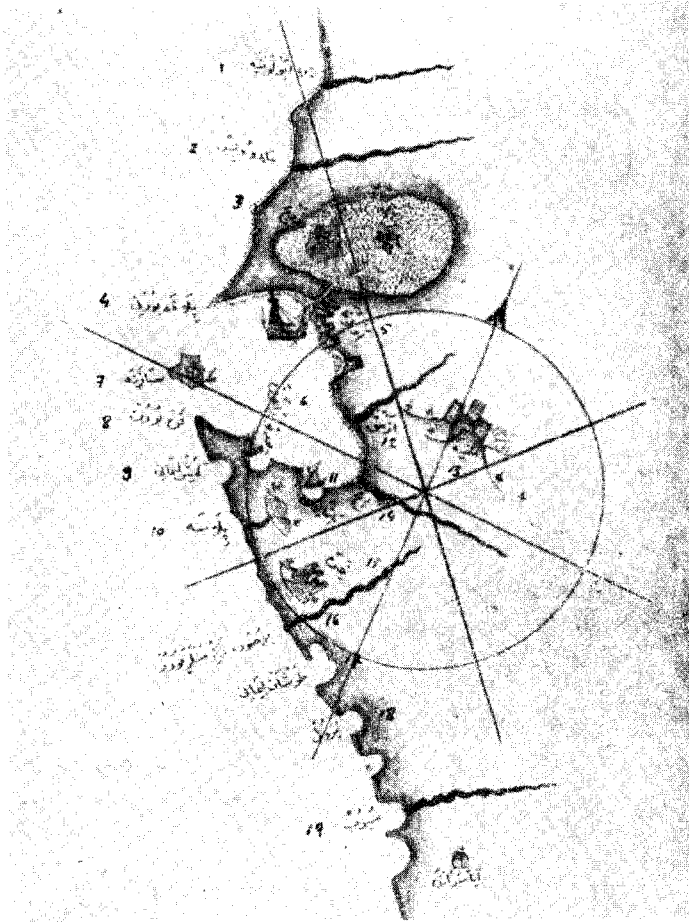
Burası bir körfezdir. Nişanı, limana girerken sağ
tarafıta olan yüksek burundur. Bu burun kızıl bir yar-
dır.

Gemiler liman içinde onbeş kulaç suda yatarlar.
Açık bir yer olduğu için denizden esen rüzgâr zarar ve-
rir. Ancak günbatısı karayele karşı kapalıdır.

Limanın günbatısı cihetinde, iki mil karada, sivri
bir tepenin üzerinde, Yanya sancağına bağlı HAMİRE
kalesi vardır.

Buraya kadar AVLONA'nın şorok tarafını anlat-
tık. Şimdi de karayel cihetini anlatalım. Avlona'nın on-
sekiz mil karayel tarafında Voyos Suyu vardır. Meşhur
bir sudur. Gemiler girerler. Suyun yıldız tarafında
Apolonya Suyu vardır. O suyun da yıldız tarafında Es-
ki Su vardır. Bütün sahiller düzlüktür. Bol ırmaklı
verlerdir. TURAC kalesinin önüne kadar böyledir. Av-
lona'dan Turaç kalesi yıldız cihetine doksan milidir.

Vesselâm



AVLONA KIYILARI

1-Apolonya suyu 2-Vovis suyu 3-Zeremç 4-Pilaka burnu 5-Avlonya
6-Porto Ragoza 7-Sibazene 8-Kara burun 9-Gümüş limanı 10-Pilase
11-Paşa limanı 12-Azmaç 13-Kaniye 14-İrik suyu 15-Harinzce 16-Bu suda
değirmenler yürür 17-Tavsan limanı 18-Perol 19-Sübüp.

BU BÖLÜM TURAÇ (DIRAÇ)

KENARLARINI BİLDİRİR

Turaç, deniz kenarında bir kaledir. Sahil kısımları sığdır. Büyük gemiler bu kalenin önüne gitmek isterlerse iskandil ile ilerlerler ve çifte demir atarlar.

Karayel tarafında olan burnun iki tarafı sığdır, dikkat etmek lazımdır. Türklerin KAZIK LİMANI dedikleri PORTO PALO limanına gitmek istenirse burası ufak gemiler için iyi bir demir yeridir. Kazıklı limanın dört mil poyraz cihetinde Mate denen büyük bir su vardır. Bu suyun da poyrazında Adrin Suyu vardır. Adrin suyunun yirmibeş mil karayelinde Leş Suyu vardır. Büyük bir sudur. Bu Leş Suyu etrafı eskiden harabe idi. Şimdi onarılması için emir verilmiştir.


Kaleden yirmidört mil uzakta BOYANA Suyu vardır. Civarın en büyük suyudur. Bu su Arnavut İskenderiyesi'nin önünden akar. Gelip denize dökülür. Suyun denize döküldüğü yere büyük gemiler girerler. Bu suyun oniki mil karayel tarafında Venedik'e tâbi Dolçini kalesi vardır.

Yine bu kalenin karayel tarafında Anti Bezi denen bir Venedik kalesi vardır. Kalenin günbatısı tarafındaki adacık ile Rumeli kıyıları arası iyi bir demir yeridir. Burada demir çok kuvvetli tutar. Fakat bu kalenin nişanı, üzerindeki yüksek dağdır. Dağa doğru yürüyünce kale çıkar. Sonra da küçük ada görünür. Böylece gidip demirlerler.

Bu kale ile BODOVE kalesinin uzaklığı, günbatısı cihetine virmi mildir.

Bodove kalesinin önünde bir küçük ada vardır. Adanın gündeğusu tarafından da girerler ve adanın ortasına demirleyip palamarlarını rüzgâr durumuna göre her tarafa bağlayabilirler. Mutlaka demir ve palamar ile yatmak kabildir.

Çok güzel bir yerdir. Vesselâm.



TURAÇ KIYILARI

1-Bodove Venedik 2-Antiberi kalesi 3-Antiberi 4-Dolçini Venedik 5-San Cuvan 6-Tolkun 7-Boyane suyu 8-Arnaut İskenderiyesi 9-Leş 10-Tıraç kalesi 11-Kazık limanı 12-Kav Tıraç 13-Beştove.

BU BÖLÜM KOTOR KIYILARINI ANLATIR

Kotor, onsekiz mil uzunluğunda bir körfezin içindedir. Venedik'e tâbi olan bu kale deniz kenarındadır. Kalenin üzerinde yüksek bir dağ vardırki, yazın öğleden sonra dağın harareti kaleye vurur ve çok sıcak olur. Çünkü güneşe karşı bir yerdir.

Dağın iki tarafından iki su akar ve denize dökülür. Bu dağ iyi bir nişandır (kerteriz). Çünkü uzaktan at eyeri gibi görünür. İyi bir limandır. Kale önüne büyük gemiler gelebilirler.

Körfezin güneybatısı tarafında köyler vardır. Nove kalesine bağlıdırlar. Köylerin altında da KANYOLE körfezi vardır, halkı müslümandır.

Kalenin lodos tarafında KARTAL NOVE kalesi vardır. Buranın halkı da müslümandır.

Bu kale ile Kotor kalesinin arası yirmi mildir.

Nove, deniz kenarında, güneydoğusuna karşıdır. Önünde gemiler yatar. Karşısında PORTO DİLE ROZE körfezi vardır. Demirleyip palamar vererek yatılır. İyi bir yatak yeridir.

Nove kalesi ile DOBRO VENEDİK arası kırk mildir. Güneybatısı karayel istikametindedir.

İki arada bazı limanlar da vardır. Onları da anlatalım:

Kartal Nove'den dışarda, lodos tarafındaki burunun alâmeti; Rumeli kıyıları düzlük ve kumluk olan sivri bir burundur. Bu burun uzaktan ada gibi görü-

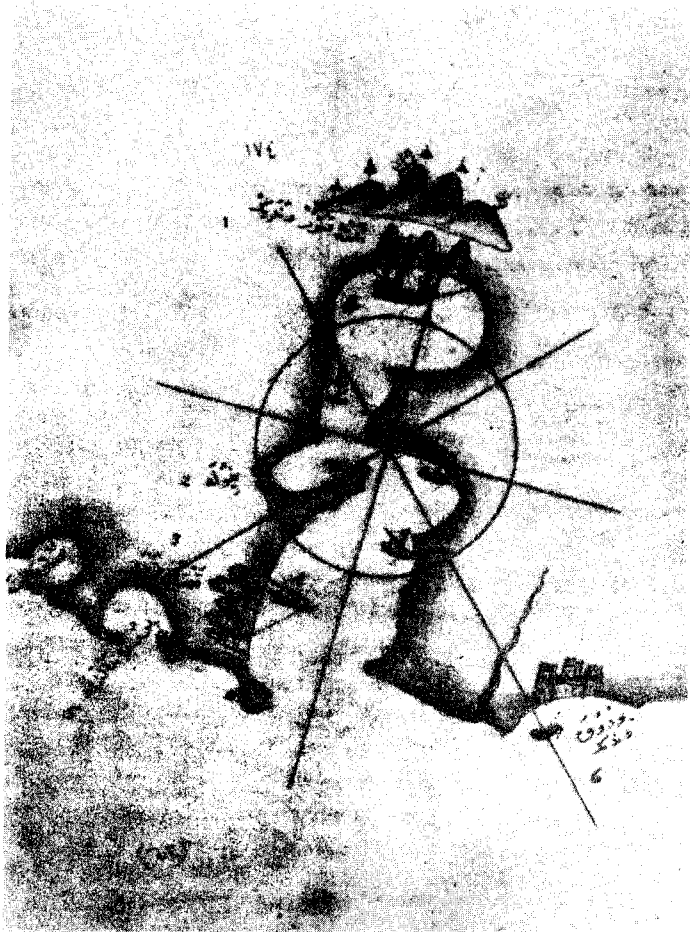
nür. Karayel tarafında bir körfez vardır. O körfezin de karayel ciheti iyi bir yatak yeridir. Demiri rüzgâr üstüne atıp palamarı karayel cihetine bağlarlar.

Bu demir yerinin lodos tarafındaki burnun ucunda ormanlık bir ada vardır. O ada ile Rumeli arasından, sığlık olduğundan her gemi geçemez. Adanın iki mil karayel tarafına geçtikten sonra PORTO MALONTE limanına gelinir.

Burası barçalar için iyi bir limandır. Limanın yakınlarında Dobro Venedik beylerine tâbi bir köy vardır.

Limanın karayel tarafı da eski Dobro Venedik'tir.

Böyle biliniz. Vesşelâm.



KOTOR KIYILARI

1-Kotor Venedik kalesi 2-Fiyole 3-Kastal Nove 4-Porto Malive 5-Porto Malente 6-Bodove Venedik.

BU BÖLÜM DOBRO VENEDİK

KENARLARINI ANLATIR

Bu şehirlere RAGOZE NOVE ve RAGOZE VANE derler. Biz evvelâ eski Ragoze'yi anlatalım ki tertip doğru olsun:

Şimdi, bu eski Rakoze bir kaledir. Başka yerlere sefer eden gemileri vardır. Bu şehri Dobro Venedik beyi zapteder. Şehirden asıl yeni Dobro Venedik oniki mildir. İki arada Molüne körfezi vardır. İyi bir yatak yeridir. Asıl Dobro Venedik kıbleye karşı, deniz kenarında bir büyük kaledir. Kalenin önünde, yedi kulaç suya sandık batırmışlardır (126). O sandıkla liman olmuştur. Büyük barçalar girip çıkarlar. Sandığın Günbatısı tarafındaki ağız sandık ile kalenin arasındadır. Asıl büyük gemilerin gireceği ağız burasıdır. Fakat gündoğusu tarafındaki ağız küçüktür. Sandallar girip çıkar. Akıntı yapmak için böyle düşünülmüştür ki liman dolmasın. Limanın bir mil kadar lodos tarafında, hisardan yarım mil kadar denizde KROME Adası vardır. Bu adanın üzerinde bir kilise vardır. Bu kiliseye SAN Dİ MENGO ve SAN PARODE derler. Bu adaya barçalar gidince palamar ile yatarlar. Demirlerini de hisar limanına karşı atarlar. Adanın günbatısı tarafında, deniz kenarına yakın bir burç vardır. Daima nöbetçi vardır. Top başında beklerler.

(126) Sandık batırmak: Toprak ve taş dökerek mendirek yapmak anlamına geliyor. Herhalde adi tahta ile sandık yapıp taş doldurarak istedikleri yere bırakıyorlardı.

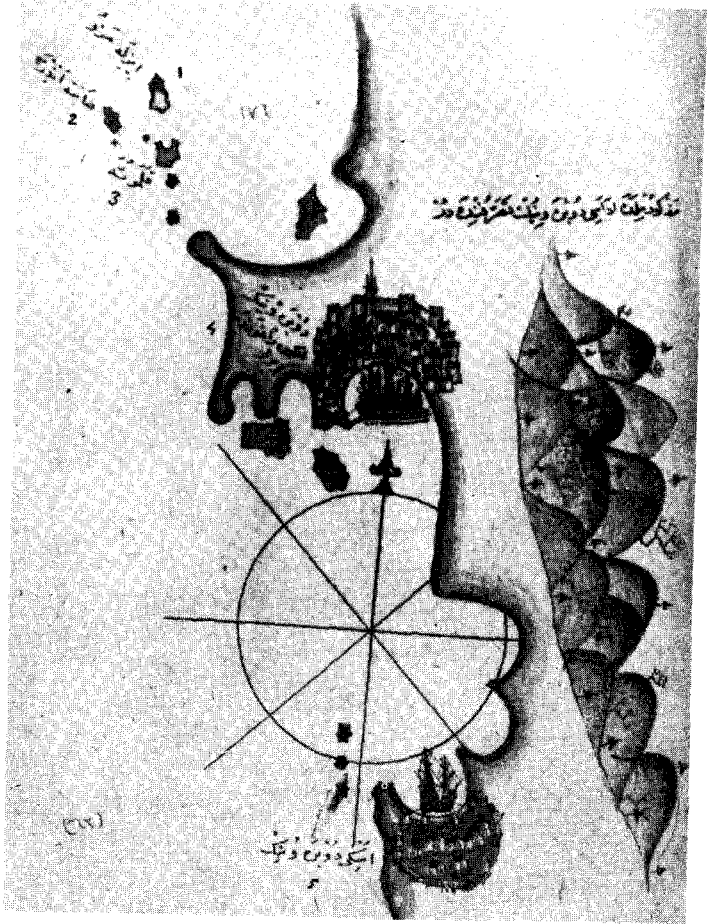
Dobro Venedik hisarının denizden nişanı; hisarın üzerindeki dağdır. Bu dağ uzaktan iki çatal gibi görünür. Onbeş mil kadar yaklaşıncı dağın üstünde bir burç görünür. Bu burçtaki nöbetçiler denizden abli'li (127) veya kare bir yelken görseler yani gördükleri yelkene göre bayrak dikerler. Kaç gemi geliyor ise o kadar sancak dikerler. Eğer gemiler Venedik tarafından geliyorsa sancak burcun Venedik tarafına, öteden geliyorsa öte tarafa dikerler. Böylece aşağıdan, kaleden durumu öğrenirler. Hisarın önündeki adadan Felemenk Adasına yakın olan aranın derinliği yirmi kulaçtır.

Eğer Kalamota ile Zompana Adasının arasından geçerse Kalamota'ya yakın yürümelidir. İyi bir geçittir. Zompana da iyi bir limandır. Limanın içinde bir kilise vardır. Bu kiliseye SAN ANDİRYE derler. Uzaktan görünür. Gemiler bu kiliseye doğru gidip denize onbeş kulaç suya demirlerler. Palamarlarını nereye bağlasalar olur.

Bu adadan MELİDE adası, günbatısı cihetine dört mildir.

Vesselâm

(127) Abli : Yarım serenleri iki yana prasya etmek. Yana çevirmek.



DOBRE VENEDİK KIYILARI

1-İzle Mezo 2-Santa Andriye 3-Kalamote 4-Dobre Venedik. Buraya Ragoze'de derler. 5-Eski Dobre Venedik.

BU BÖLÜMDE MELİDE ADASI ANLATILMIŞTIR

Melide Adası, Dobro Venedik'e tâbidir. Uzaktan bir yılan gibi görünen up uzun ve dağlık bir adadır.

Çevresi elli mil kadardır. Rumeli kıyılarına bir veya iki mil uzaklıktadır.

Adanın beş yerinde limanı vardır. İlk liman beriden gelirken şorok tarafında PORTO KALE körfezidir. Körfez ağzında İZLE DE LİVANTİ Adasıdır. Bu adanın iki tarafından da geçilir. Palamarı poyraz burnuna bağlayıp demiri de şorok tarafa atarlar. Yaz günlerinde iyi bir limandır. Çünkü rüzgâr karadan düşer.

İkinci liman PORTO DE DEŞTE DİLFİLİPO'dur. Yani ahtapot limanı demektir. Bu limana barçalar girebilir. Palamarlarını yıldız burnuna bağlayıp demiri şoroka atarak yatarlar.

Üçüncü liman PORTO DÖ ÇİYANO'dur. Çünkü o limanın içinde çiyana benzeyen bir uzun ada vardır.

Bu ada ile büyük ada arasından gemi geçmez. Sığdır. Barçalar palamarı bu adaya bağlarlar. Bir palamar da büyük adaya bağlayıp yatarlar. Bu küçük ada geminin gündoğusu tarafında kalır. Fakat bazı gemiler adayı günbatısı tarafına alarak yatarlar. Palamarı da birini küçük adaya, birini de denizdeki küçük adaya bağlayarak yatarlar. Demirlerini büyük ada tarafına körfez içine atarlar. Bu limanın nişanı: limanın önündeki dört küçük adadır. Limana girerken adaları gündoğusu tarafına alırlar.

Denizdeki küçük ada ile ikinci ada arasından barçalar geçer. İkinci ada ile şorok tarafında olan iki küçük ada arasından kadırgalar geçer. Şorok tarafında

olan diğerk iki küçük adanın araları sığdır. Gemi geçmez.

Dördüncü limana PORTO SANTE FİNİYE derler. İyi bir limandır. Barçalar yatarlar. Limanın önünde SANTA FİNİYE kalesi vardır.

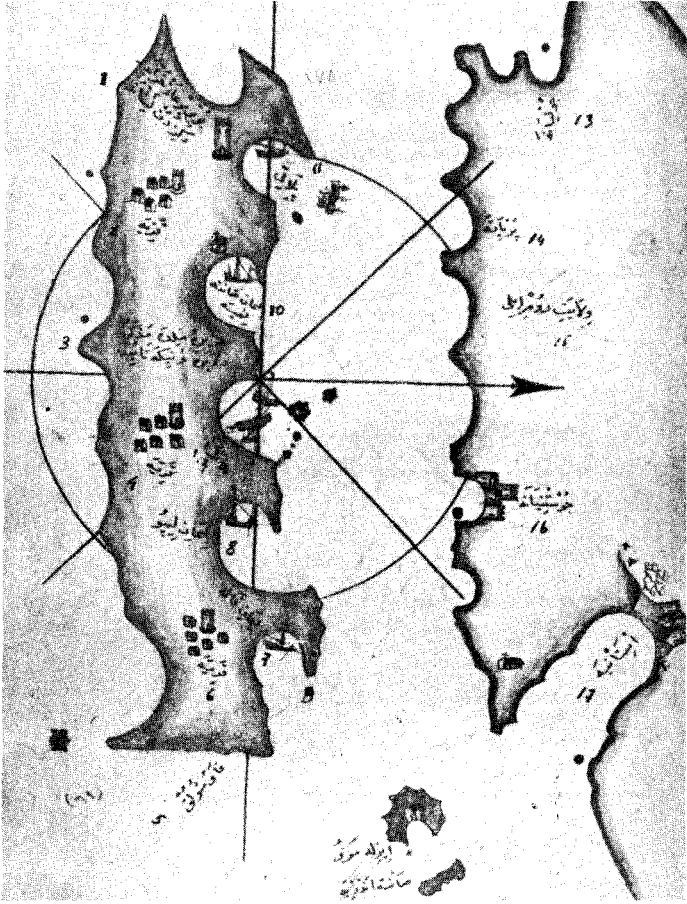
Beşinci liman PORTO PLATO'dur. Çok güzel bir limandır. Bu limanın nişanı üzerindeki Pirgos (128) ile liman ağzındaki küçük adadır. Bu adanın iki tarafından da girilir ve çıkılır.

Liman içinden küçük ada arası üç mildir. Alçak, düzlük ve ormanlık bir adadır.

Liman yüz parça gemiyi barındırmaya elverişlidir. Düzlükte kurulmuş bir limandır. Onun için pirgos yapılmıştır ki, fırtınalı günlerde pirgostan limanı bulmak kabil olsun. Limana barçalar girebilirler. Nereye olsa palamarı verip demir atabilirler. Eğer yıldız esiyorsa küçük gemiler adaya geçip palamar alarak yatarlar. Her hâl için elverişlidir. Fakat adada esash yatak yeri yoktur. Hep köyler ve Çam ağaçları vardır.

Vesselâm

(128) Pirgos veya Bergos: Küçük kale, palanga, nöbet yeri anlamına.



MELİDE ADASI.

1-Bu bergaz haraptır. Denizden nişandır. 2-Kariye 3-Melide adası. Venedik'e tabidir. 4-Kariye 5-Kav Şolok (kible gün doğması burnu, 6-Kariye 7-Kale limanı 8-Lipo Limanı 9-Çiyano 10-Santo Femiye limanı 11-Pilati 12-Kav komenu 13-Culyano 14-Perpate 15-Rumeli Vilâyeti 16-Custinyane 17-İstinye 18-İzle Mezo 19-Sante Andiriye

BU BÖLÜM VENEDİK KÖRFEZİNDE KORSİLE ADASINI ANLATIR (129)

Korsile Adaları görünüşte sekiz takım adadır. En belli başlı olanı, Rumeli'ye birbuçuk mil mesafedeki büyük adadır.

Bu adanın Venedik'e tâbi mamur bir kalesi vardır. Etrafında güzel köyler vardır.

Adanın şorok tarafındaki kaleye gitmek için Rumeli sahiline yakın yürümek lâzımdır. Çünkü adalar kenarları sığlıktır. Günbatısı tarafında olan burnun ucu çok sığdır. Dikkat etmek lâzımdır. Bu burnun yakınında iki tepe vardır. O tepelerin poyraz ve gündoğusu taraflarına dolaşınca, önünde küçük bir ada olan bir limana gelinir. İçeri girince palamarı kıbleye bağlar, demiri yıldız cihetine ve sekiz kulaç suya atarlar. Bu ada ile AGUSTA Adasının arası iyi bir geçittir.

Agusto ve Agustoni iki küçük adadır. Etrafları sığlıktır. Bu iki ada arasından geçmek istenirse Agusto Adasına yakın yürümek lâzımdır. Çünkü Agustoni tarafı daha sığdır.

Agustoni, üç ıssız adadır. Gidip taş keserler. Sonra bu taşları gemilerle Venedik'e götürüp satarlar. Bu adalardan Plakoza arası lodos cihetine kırk mildir.

Plagoza'ya denizden gelirken nişanı; gündoğusu tarafındaki burnun ucu sığdır. Sığlığın karşısında kızıl

(129) *Bir çok yer isimleri o zamanki Osmanlıların söyleyişine göre yazılmış. Aslını bulup yazmaya ne imkân ne de zaman vardı. Kitabı okuyacak olanlar bir atlas ile karşılaştırmca gerçek deyim bulacaklardır.*

yarlardan bir tepe vardır. Ada, bu kızıl yardan belli olur. Diğer yerleri düzlüktür. Bu adada ufak bir cins balık vardır ki gemiler gelip o balığı avlayarak turşusunu kurarlar (130). Variller içindeki bu turşuyu götürüp satarlar.

Buna sardalya Turşusu derler.

Bu adadan KASE VE KASEVELE adaları yıldız cihetine otuz mildir.

Bu adaların iki ucunda, orta yerleri düzlük iki sivri tepe vardır. Uzaktan her biri çatal görünür. Fakat Kase Adası ormanlık bir yerdir. Lodos tarafında olan burun çok sığdır. İnce bir burun hâlinde uzar. Bu iki tepeler denizden harap birer taş değirmen gibi görünür.

Kasevele Adasına iki tepe (sırt) vardır. Ortaları düzlüktür. Adanın poyraz tarafında iki küçük, düzlük ada vardır. Günbatısı burnu sığdır. Bu sığlık bir mil kadar denize uzar. Derinliği iki kulaçtır. Kase Adasından Lise Adası karayel istikametinde yirmi mildir.

Vesselâm

(130) *Salamura yapmak : Tuzlamak.*



KORSİLE ADASI

1-Pomi 2-Sante andiriye 3-Pozo 4-Lise 5-Kase 6-Kasole 7-Pelegoze
8-Merzare 9-Korsile 10-Ligostini 11-Melide 12-İstanye 13-Justinyane
14-Perpate 15-Culyane 16-Kav Komeve 17-Korsile 18-Torto 19-Lezine
20-Birase

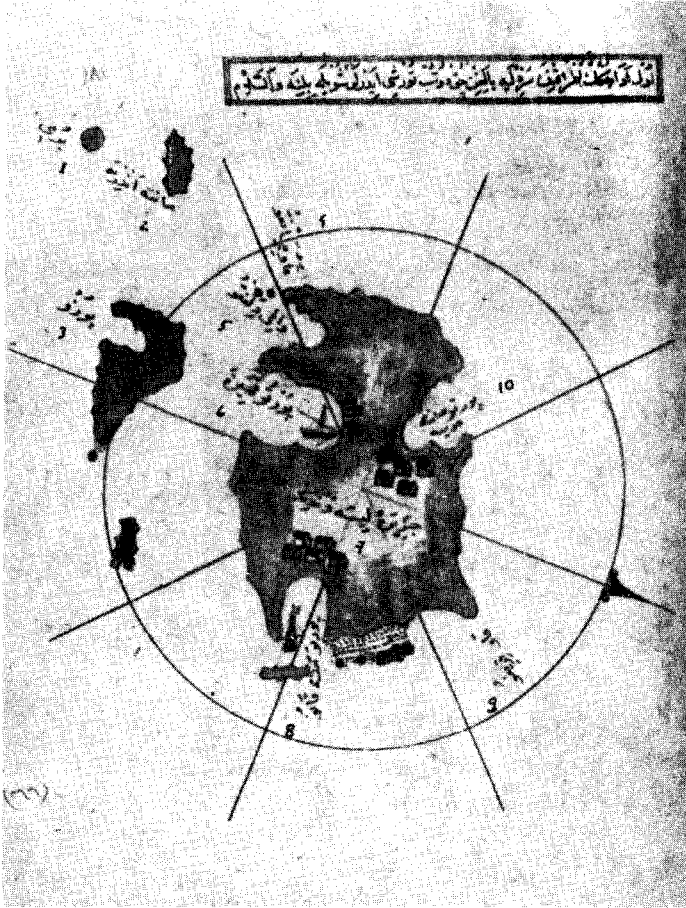
BU BÖLÜM VENEDİK KÖRFEZİNDE LİSE ADASINI ANLATIR

Üzerinde üç mamur köy bulunan bu adanın çevresi otuzbeş mildir. Venedik'e tâbi olan adanın poyraza karşı olan burnundan dört mil şorok (131) tarafında bir liman vardır. O limana PORTO MENE KANO derler. Limanın önündeki küçük adanın iki tarafından da barçalar geçip limana girerlerse palamarı poyraz burnuna Lise Adasına bağlayıp demiri lodos tarafına ve sekiz kulaç suya demirlerler.

Limandan çıkıp yıldız cihetine gidecek olsalar ufak adaların arasında bazı sığlık yerler vardır. Bu adalardan öteye, yıldıza karşı PORTO SANTE MERYE körfezi vardır. Bu körfezden çıkıp adanın karayel tarafına dolaşılırsa lodosa karşı bir liman vardır. Bu bucağın güneybatısı burnunda iki küçük ada vardır. Adaları sol tarafa alıp yıldız poyraz üstünden o limana girilirse iyi bir yatak yeridir. Bu yatağın güneydoğusu tarafındaki burnun içinde, poyraz tarafına dolaşılırsa Porto Kamize körfezi vardır. Gömlek limanı demektir. Burada bir köy vardır. Köyün karşısında Pozo Adası vardır. O adanın demir yeri lodos tarafındadır. Pozo Adasının karayel tarafında Sante Andriya Adası vardır, ki bu adada da Sardalye balığı çok tutulup salamura yapılır.

Böyle bilinsin vesselâm.

(131) Şolok : Metin içinde bu kelime çok geçiyor. Hocolarım, rahmetliler Ali Haydar Alpago ve Fevzi Kurdoğlu 1935 de aynı baskıyı yaptıkları zaman (Şorok) kelimesini kitabın sonunda (fakat Osmanlıca yazı itibarıyla başında) 65. sayfada cenup doğusu : keşişleme yeli ciheti diye alıyorlar.



LİSE ADASI

1-Pomi 2-Sante Andiriye 3-Pozo 4-Kav biyanko 5-Vali dilenko 6-Porto kamize 7-Lise Venedik adası 8-Porto Menekano 9-Kav Karigo 10-Porto Sante Merine.

BU BÖLÜM VENEDİK KÖRFEZİNDE LEZİNE ADASINI ANLATIR

Bu uzun adanın çevresi elli mildir. Rumeli sahiline otuzbeş mil mesafede olan adanın mamur iki kalesi vardır. Kalelerden birine LEZİNE ötekine de ESKİ LEZİNE derler. Her ikisi de barçaların girebilmesine elverişli iki liman içindedir.

Yeni Lezine önüne gelip yatan gemilerin palamarlarını gündoğusuna bağlamalı ve demirlerini de günbatısı lodos cihetine onbir kulaç suya atmalıdırlar. Bu limanın karşısında sivrice bir ada vardır. O adayı sağ tarafa alıp limana girerler. Limanın denizden nişanı; limandaki dağın üzerindeki kilisedir. Bu kilise uzaktan görünür. Eğer limanın burun tarafına demirlerlerse, burada dört kulaç suda yatarlar. Adalar ile Lezine arasından geçerse burada sekiz kulaç su vardır. Bu limanın günbatısı tarafında PORTO PELGAZİ limanı vardır.

Bu limana barçalar girip iki tarafa palamar bağlarlar. Demirlemezler. Çünkü dar yerdir. Burun karşısında iki uzun ve kayalık ada vardır.

Dalgaları bu adalar keser.

Yeni Lezine limanından çıkıp gündoğusu tarafına giderken LEZİNE Adasına iki mil mesafede TORTO Adası vardır. İğri ada anlamındadır. Yıldız istikametinde iyi ve güzel bir limanı vardır..

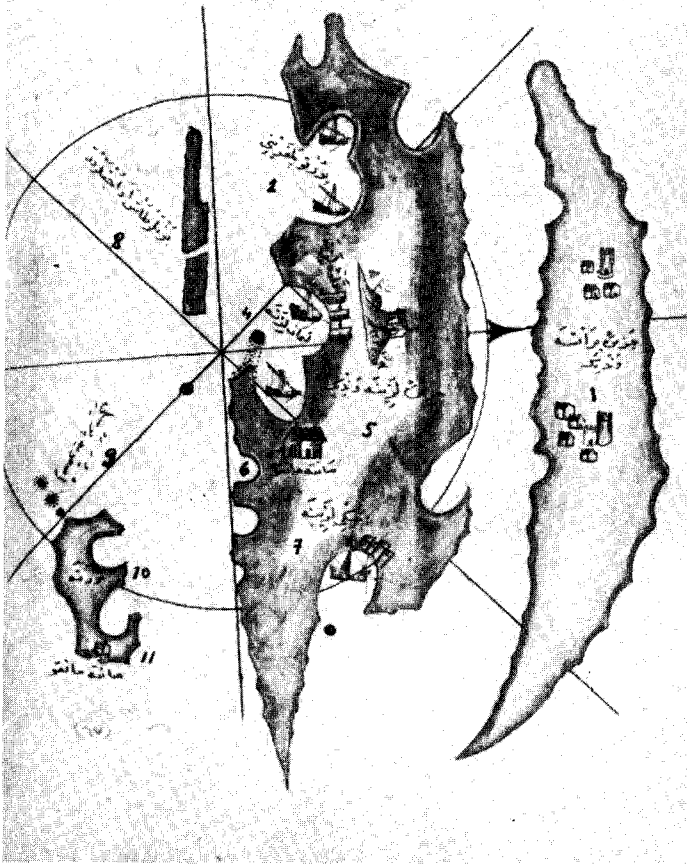
Bu limana giren gemiler poyraz istikametindeki SANDİ MENGO Kilisesinin önünde yatarlar. Lezine

Adasının gündeğusu burnu ince ve alçak bir burundur. Burayı yıldız karayel tarafına dolaşırlarsa Eski Lezine limanına gelirler. Burası Poyraza karşı bir körfezdir. Körfezin ağzında bir küçük ada vardır. O adayı sol tarafa (131) alıp bu limana girerler.

Lezine Adasından Birasa adası arası yıldız yönüne altı mildir. Burası uzun bir adadır. Adada bazı köyler vardır. Ada ile Rumeli kenarları yıldız cihetine onbeş mildir.

Vesselâm

(131) Metinde hep sağ ve sol taraf deyimi geçiyor. Bunun iki sebebi olabilir: Ya 16. yüzyılda gemicilerimiz sancak ve iskele tâbirini kullanmıyorlardı, veya anlaşılması için sağ (sancak) ve sol (iskele) deyimi kullanmışlardır.



LEZİNE ADASI

1-Piransa Venedik Adası 2-Porto pelgesini 3-Lezine kalcsi 4-Lezine limanı
5-Lezine Venedik Adası 6-Santa Manko 7-Eski lezine 8-Bunlar taş
adacıklardır. 9-İşkoye perisli 10-Torte 11-Sante Marko

**BU BÖLÜM VENEDİK KÖRFEZİNDE KAVFIGO
BURNUNDAN ŞİBENİKO'YA KADAR OLAN
SAHİLLERİ ANLATIR..**

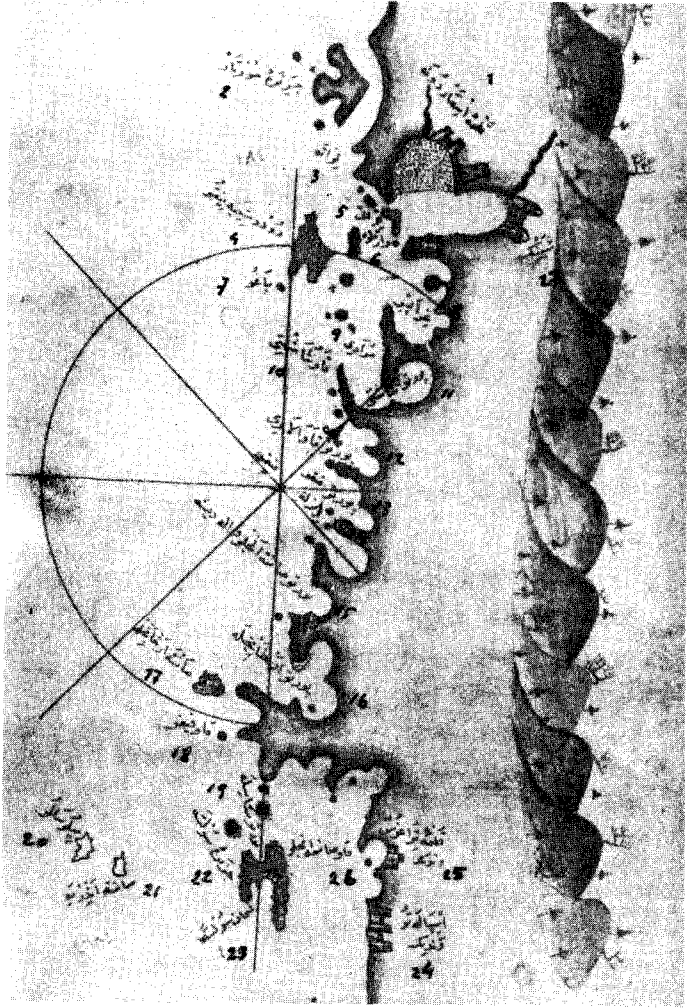
Kavfigo'ya İncirlik Burnu denir. Buralar ISLAVON kıyılarıdır. Fakat bu Kavfigo Burnu ucunda tabii ve büyük bir liman olan PORTO SANTO limanı vardır. Bu limanın ağızı batı karayele açıktır. Bazıları bu burna sağanaklı (132) yer anlamına FİGALO derler. Buraya gelince burundan biraz açık yürüyerek sağnaktan kurtulmak lâzımdır. Bu burnu iki mil kadar karayel tarafına dolaşınca PORTO SANTO limanına gelinir. Porto Santo karşısında bir çok ufak adalar vardır. hepsi de ıssız yerlerdir. En belli başlı olanları FİGO, ROZİNE, PAGO ve MÜRTER adalarıdır.

Mürter adasının lodos tarafında derinliği onbeş ile oniki kulaç arasında değişen bir limanı vardır. Bu limana giren gemiler palamarlarını adaya bağlayıp onbeş kulaç suya demirlerler. Bu adadan VARKADE Adası oniki mildir. Varkade adasında harap bir kale vardır. Önü iyi bir demir yeri olan bu ada lodosa karşıdır. Derinliği de onbeş ile yirmi kulaç arasında değişir. Bunun karşısında ŞİBENİK kalesi vardır. Kale önü, bir akarsuyu da olan geniş bir limandır. Yalnız, günbatısı tarafında birkaç döküntü vardır.

İSKOYO DELO denen bu döküntüler arası demir yerleridir. Palamar küçük döküntüye bağlanıp oniki kulaç suya demirlenir.

Bu döküntülerden eski CARE arası, karayel cihe-tine oniki mildir. Böylece biliniz vesselâm.

(132) *Sağanaklı: Rüzgâr döküntülü, anî rüzgârların çıktığı*



KAV FİĞO-ŞİBENİKE

1-İskardone kalesi 2-Mortar Adası 3-Livane 4-Rodoşiye Niko 5-Kıratı
6-Varkada 7-Piyago 8-Grapis 9-Muradı 10-Kav Şaştı 11-Porto şaştı
12-Porto kavalları 13-Porto Figo 14-İzle Porto figo 15-Porto sante ancelo
vale dişe 16-Porto er ancelo 17-Sante er ancelo 18-Kav figo 19-Porto
sarile 20-Milo Salo 21-Sante anderiye 22-Solte adası 23-Solte limanı
24-Yapaletto Venedik 25-Tiragos Venedik 26-Kav Sante ancele
27-Şilemik

**BU BÖLÜM VENEDİK KÖRFEZİNDEKİ
KALELERDEN CARE KALESİ İLE HANON
KARŞISINDAKİ ADALARI ANLATIR..**

Bu CARE iki kaledir. Birine eski Care ötekine de yeni Care derler. Bazıları buraya ZARE de derler. Eski Care çok eski zamanlarda büyük bir kale imiş. Şimdi haraptır. İçinde birkaç evi olan bir köy gibidir. Fakat bu küçük köyde oturan halk ticaretle uğraşır. Gemileri vardır. Eski Care ile Yeni Care arası altı mildir. Öte, Venedik tarafındaki yeni Care güzel bir kaledir Kale etrafı denizdir. Şolok tarafına Rumeli kıyısına zincir döşenmiştir.

Bu zincirin içi iyi bir limandır. Barçalar girebilirler. Eğer zincirden dışarıda yatarlarsa palamarı kalenin binalarına bağlayıp demirlerler. Rumeli tarafında yatarlarsa burada Vali do Mayistire bucağı vardır ki, barçalar için iyi bir yatak yeridir. İki tarafına da palamar bağlarlar. Denize doğru demirlerler.

Care kalesinin beş mil karşısında, yaz günlerinde barçaların yatabildiği bilaca (133) yerlerdir. Bu bilaca yerden Eski Care, DEŞİBENİK tarafına giderlerse Eski Care karşısında dört küçük ada vardır. O adalar ile Rumeli arası birbuçuk millik bir sığlıktır. Bu sığlar üzerinden kadirga geçer, çünkü birbuçuk kulaç su

(133) *Bilaca cümle içindeki anlamı plâj olarak geliyor. Bu mânâyı alırsak Piri Reis bu kelimeyi aynen plaj: kumluk, sahil olarak almış. Biz kelimeyi aynen aldık.*

vardır. Bu dört adadan üç tanesi Rumeli tarafında, bir tanesi büyük, uzun ada tarafında kalıp yürünürse kadırgaların yelken ile geçebileceği bir yoldur. Diğer üç adaya İSKOYİ LİYOROZİ derler. Onun karşısındaki büyük adada üç köy vardır.

Boğazı ŞİBENİK tarafına geçtikten sonra, Rumeli kenarına yakın bir kiliseli ada vardır. Bu ada ile Rumeli arası sığdır. Adanın üç mil kadar kible tarafında denizde eğri bir ada vardır. Buna KORNATA PİÇİLE derler ki, poyraz havalar için iyi bir limandır. Barçalar girebilirler. Limanın günbatısı lodos tarafında PERVERESE FİRANDE dedikleri dört döküntü vardır. Bu döküntülerin aralarında geçit yoktur. Fakat bunların şorok tarafında olan döküntünün arasından gemi geçer. Bunların hepsi dört döküntüdür. Bunların karayel tarafında uzun bir ada vardır. Bu adanın ortasında PORTO DELE denen güzel bir liman vardır. BİRGOS limanı demektir. Çünkü adanın üzerinde iki harap pırgos vardır.

Adanın nişanı bu iki pırgostur. Çünkü limanın tam üstündedirler. Yaklaşınca bu üç ada görünür. Gemiler bu adaya doğru yürürler. İki taraftan da limana girerler.

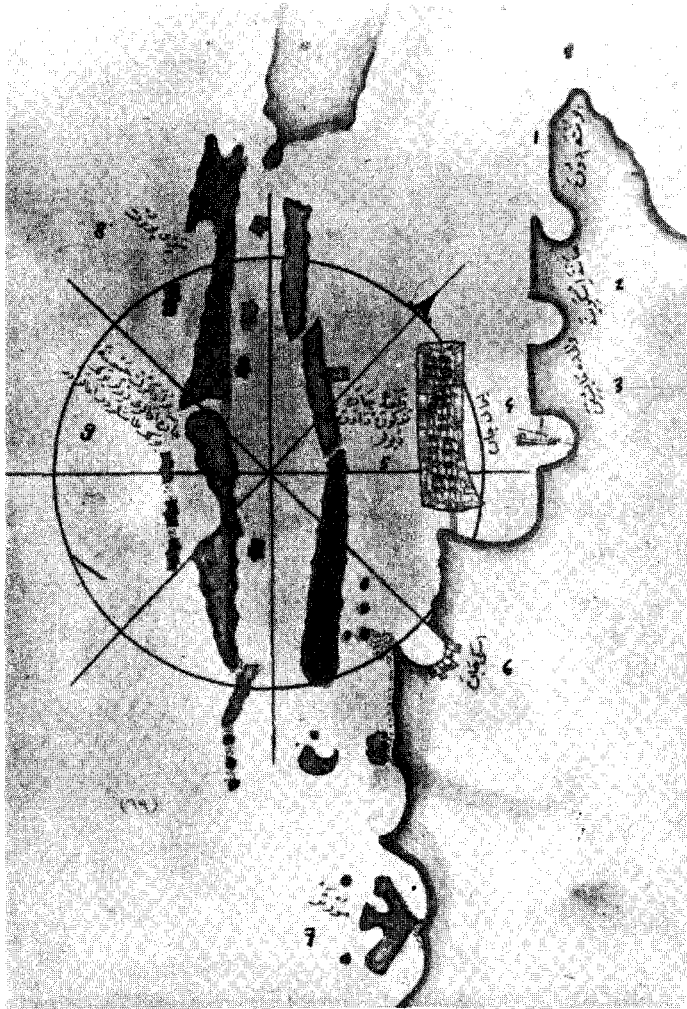
Adanın iki boğazı vardır. Fakat geçitleri yoktur. Büyük ada ile bunların arası derindir. İki taraftan da girilip çıkar.

Bu adalar deniz ve rüzgârı kestiği için iyi bir limandır.

Bu pırgoslu adanın karayel tarafındaki ucunda büyük, uzun bir ada daha vardır. O ada ile pırgoslu ada-

nın arası iyi bir limandır. Lodos tarafından girilir. Poyraz tarafı sığdır. Ancak küçük gemiler geçebilirler. Bu boğaza BUKA DÓ PURVERSE derler. Boğazın bir tarafındaki pirgoslu adanın karayel tarafındaki adanın şoloka karşı PORTO MEZİ limanı vardır. Yarım liman demektir. Limanın yakınında bir köy vardır. Adayı karayel tarafına dolaşıp sonuna gelince AKBURUN mânasına KAVBİYANKO burnuna varılır. Burnun ucunda iki küçük ada vardı. Bu adaları dolaşınca CARE şehrine gelinir. İki arada büyük, uzun bir ada vardır. Üzerindeki kilise dolayısıyla kiliseli ada derler. Kiliseli ada ile CARE'nin beş mil karşısındaki pirgoslu ada arasından barçalar geçebilir. Çünkü derin sularlardır. Pirgoslu ada ile Care arası beş mil olduğundan adaya bir pirgos yapmışlardır. Bu pirgostan Care tarafına gözcülük ederler.

Böyle biliniz vesselâm.



CARE ADASI

1-Ponte Dore 2-Sante İskevine 3-Vali'de Mayısire 4-Care limanı 5-Care kalesi-bu kaleye Adadre de derler. 6-Eski Care 7-Morter 8-Mezi Port 9-Bu adaların hepsine Care adaları derler. Bölük, bölük taşlık adalardır.

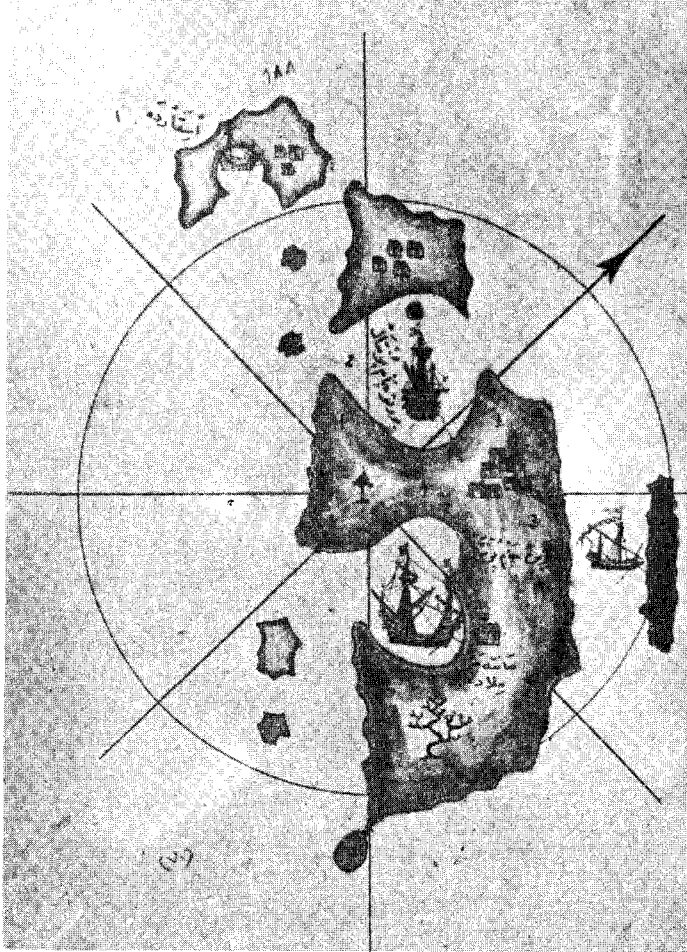
BU BÖLÜM VENEDİK KÖRFEZİNDEKİ ÇAM PONTAL ADASINI ANLATIR.

Çam Pontal dört adadır. En büyük olanın lodosa karşı güzel ve geniş bir limanı vardır. Limanın içinde, yani gündoğusu tarafında, deniz kenarında bir kilise vardır. Barçaların girebildiği bu limana SANTA MERİDE MİLÂDE derler. Barçalar palamarlarını bu kilise tarafına bağlarlar ve karayel cihetine demirlerler. Palamar şolok tarafa gelir.

Bu limandan çıkıp karayel tarafına doğru ada doluşılırsa asıl ÇAM PONTAL adasına gelinir. Bu ada ile limanlı ada arası çok güzel bir limandır. Bu limana poyraz tarafından girmek isterlerse kolay girerler. Lodos tarafından girerlerse limanın büyük ada tarafında sığılık vardır. Dikkat etmek lâzımdır. Limana girdikten sonra şolok tarafı büyük adanın bucağıdır. Bu bucağın rüzgârlara karşı emin bir limandır.

Lodos tarafındaki ağızın karşısında iki ada vardır. Bu iki adanın her tarafı derindir. Her birinde köyler vardır. Bu ada ile Çam Pontal arasından büyük barçalar geçer. Sahili derindir. Santa Meride Melade adasının yıldız tarafında bir uzun ada vardır. Bu ada ile Santa Meride Melade Adası arasında barçalar emniyetle yatarlar. Palamarlarını da küçük adaya bağlarlar. Her cihete demirleyebilirler.

Böyle bilesiniz..



ÇAM PONTAL ADASI.


1-İskarde 2-Porto Çam Pontal 3-Çam pontal adası 4-Santo Merin Milade

BU BÖLÜM VENEDİK KÖRFEZİNDE SAN PARO DÖMANO'YU (134) ANLATIR..

San Paro Dömano iki adadır. Bu adalardan birinden ötekine ok ulaştırılabilir. İki ada arası iyi bir limandır. Fakat bu limana şorok tarafından girmek rahattır. Karayel tarafındaki boğazın iki tarafı taşlıktır. Tam orta yerinden yürümek lâzımdır. Lodos tarafındaki adada bir köy vardır. Köyün önünde, kıbleye karşı bir koy vardır. Bu küçük bucak iyi bir yatak yeridir. Karayel tarafında da bir koy vardır. Bu koyda da gemiler yatar.

Bunun yıldız cihetine karşı olan burnunun ucu sığdır. Poyraz tarafındaki adanın günbatısında San Paro Dömano kilisesi vardır. Palamarı bu kilise yakınına bağlayıp demiri de günbatısı tarafına atıp rahat yatarlar. Böyle biliniz.

(134) Dört yüz sene evvel yabancı dile (hattâ bugün bile) dilimiz kolay dönmediği ve Osmanlıca ile yabancı kelimeyi doğru yazabilmenin zorluğu açıkça görünmektedir. Bizim de teker teker bu kelimelerin bugünkü yazılış ve okunuşlarını bulmaya imkânımız olmadığından ancak okuyabildiğimiz gibi yazdım. Özür dilerim. (Y. S.)



SAN PARO-DEMANO

1-Kav Oniye 2-San paro demano 3-Demano adası.

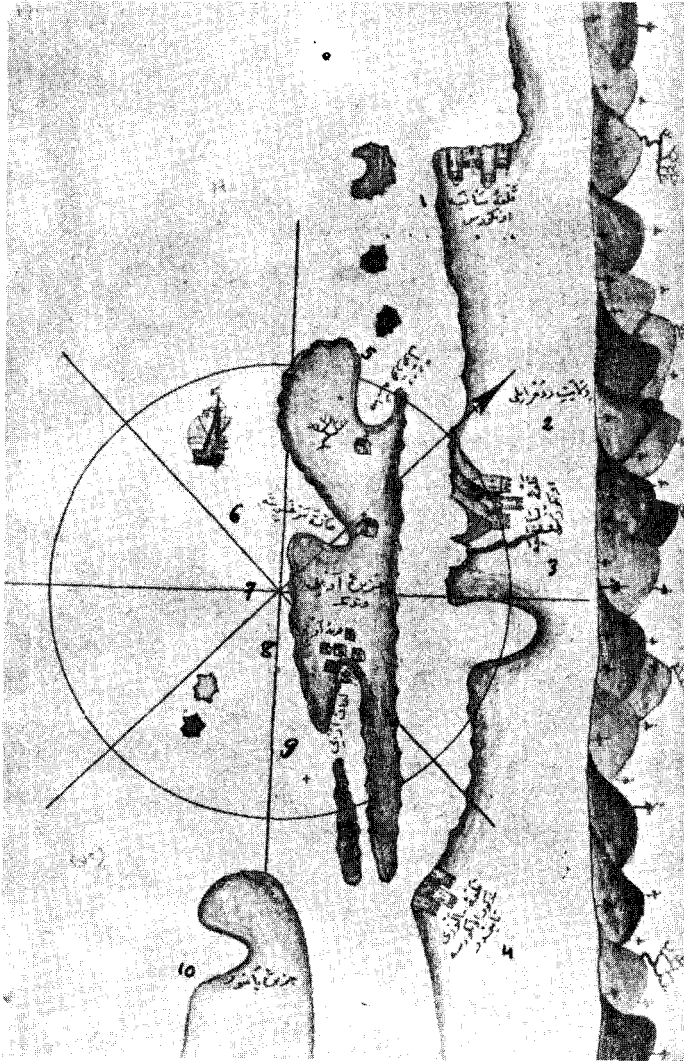
**BU BÖLÜM VENEDİK KÖRFEZİNDE
EZNİ ADASINI ANLATIR..**

Ezni, uzun bir adadır. Rumeli kıyısına yarım mil-
dir. Bu yarım millik mesafenin ötesinde Engürüz (135)
ün bir kalesi vardır. Bu kaleye MALOZİ kalesi derler.
Rumeli kenarına beş mildir. Bu beş millik yerde, Ru-
meli kenarında, yüksek bir yerde Engürüz'e tâbî YA-
BANAÇE kalesi vardır. Ondan ötede SANYE kalesi
vardır. Bu kale de Engürüz'e tâbidir.

Ezni adasının üç limanı vardır. Birinci limana
şoiok cihetine karşı anlamına PORTO EZNİ derler.
Liman içinde EZNİ kalesi vardır. Bu mamur kale Ve-
nedik'e bağlıdır.

İkinci liman günbatısına karşıdır. Buna da Santa
Margrita limanı denir. Liman içinde bir kilise vardır.
Bu kilisenin adı Margritadır. Kilise önü iyi bir liman-
dır. Bir liman da karayel cihetindedir. Bu liman için-
de de bir kilise vardır. Adı SAN KORKAL kilisesidir.
Karşısında üç ada vardır. Üçüncü adanın karşısında
SANYE kalesi vardır. Böyle bilesiniz vesselâm.

(135) Engürüz: Avusturya — Macaristan



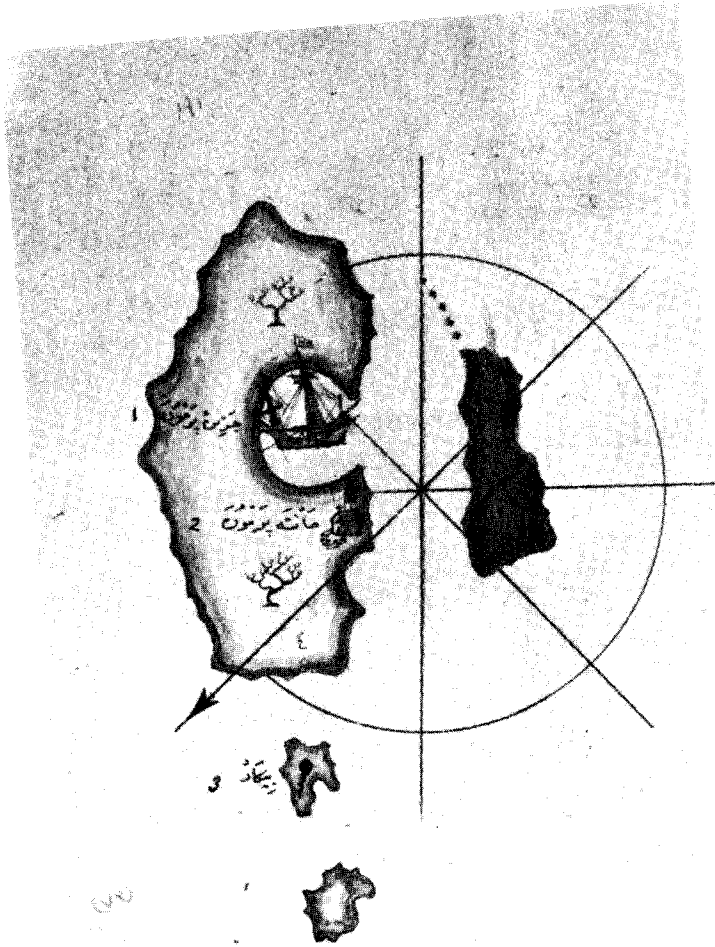
EZNİ ADASI.

1-Sanyo onkörs (öngörüs) 2-Rumeli Vilâyeti 3-Yabanaca özgörun kalesi
4-Malozî kalesi. Öngörüs atabî. 5- Sante korkul 6-Sante Margırta 7-Azni
Venedik Adası 8-Erni karyesi 9-Ezni limanı 10-Pager adası.

BU BÖLÜM VENEDİK KÖRFEZİNDEKİ PORTO PERMORE ADASINI ANLATIR.

Bu adanın lodosa karşı iyi bir liman olan PORTO PERMORE köyü vardır. Liman ağzında, karayel tarafında, sahilde bir kilise vardır. Buna SANTA PERMORE kilisesi derler. Kilise ve limanın bir mil karşısındaki adanın şolok burnunda taşlar vardır. Bu taşlar su yüzünden görünmedikleri için dikkat etmek lâzımdır.

Kiliselî adanın karayel cihetinde iki ada daha vardır. Ortada olan, yani kiliselî adaya yakın olanında bir pınar vardır. Suyu tatlıdır. Böyle bilesiniz vesse-lâm..



PORTO PERMOZE

1-Permoze Adası 2-Sante Permoze 3-Pinar.

BU BÖLÜM VENEDİK KÖRFEZİNDEKİ PAGO ADASINI ANLATIR..

Pago adası Rumeli kıyılarına yakındır. ZADİRE kalesinden ötede, Rumeli kenarında PONTE DORE burnu vardır. Bu burnun içindeki körfeze şolok tarafından girerler.

Bu körfezin ağzında PAGO adası vardır. Adanın yıldıza karşı tabii bir limanı vardır. Limanın şolok tarafında Venedik'e tâbî VARYAGO kalesi vardır. Yine şolok tarafında bir liman vardır.

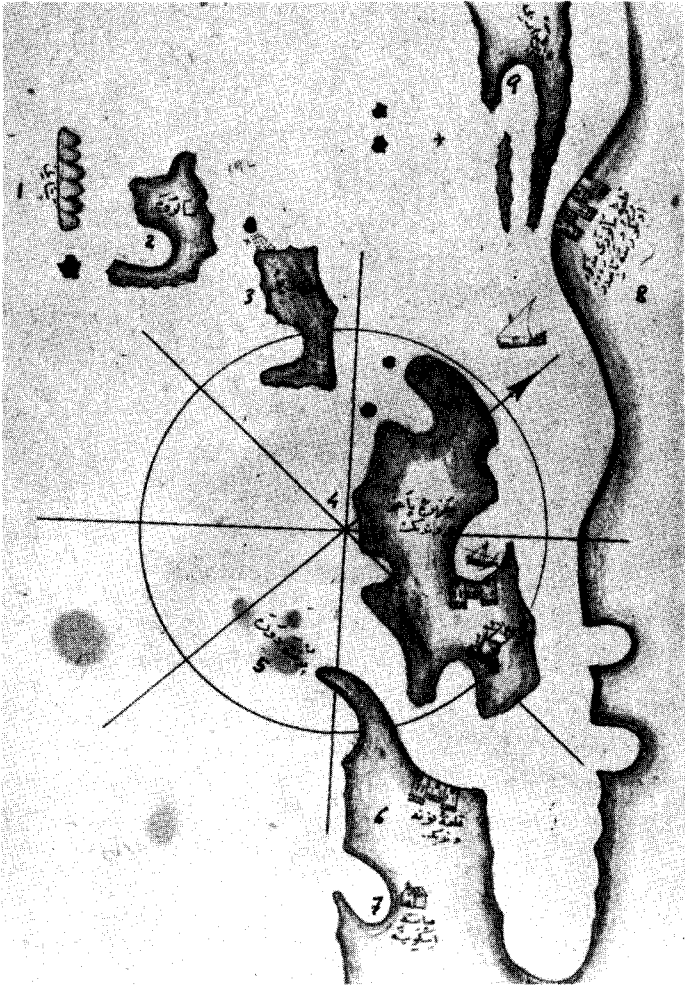
Limanın şolokunda, Rumeli kenarında Venedik'e bağlı bir kale vardır. Buna NONE kalesi denir.

Pago adasının günbatısı cihetinde, dokuz mil mesafede OLYOPO adası vardır. Ada Venedik'e tâbidir. Güzel bir köyü vardır. Adanın birbuçuk mil günbatısı tarafında SALOVA adası vardır. Bu adanın da güzel bir köyü vardır.

Her iki adanın da demir yerleri lodosa karşıdır.

Salova adasının günbatısı lodos tarafında PETA-Nİ adası vardır ki, uzun kayalık bir adadır. Bu taşlık adadan ÇAM PONTAL kible cihetine düşer.

Böyle biliniz vesselâm



PAGO ADASI.

1-Petani 2-Salove 3-Ulipo 4-Pago Venedik Adası 5-Ponto Dore 6-None Venedik kalesi 7-Sante İskevine 8-Malozi kalesi (Önkorüsa) tabidir. 9-Ermi adası.

BU BÖLÜM VENEDİK KÖRFEZİNDEKİ VAKE ADASINI ANLATIR.

Rumeli sahilindeki, Venedik'e tâbi Sanye adası karşısındadır. Bu kalenin karayel tarafında KASALO NOVE kalesi vardır. Bu kale de ENGÜRÜZ'e tâbidir.

Bunların hepsinin üstünde, denizden bir mil kadar uzakta LEMO LARKA dağı vardır. Venedik gemilerinin kerestesi bu dağdan kesilir. Bütün Venedik'in su varilleri (fıçı) bu dağda yapılır.

Sanye kalesi Avusturya — Macaristan (Engürüz) iskelesidir. Bütün eşya gemilere buradan yüklenir, gelen de buradan çıkar.

Bunların karşısında, beş mil açıktaki VAKE adası Venedik'e tâbidir.

Rivayet ederler ki: Venedik körfezinde olan adaların bir kısmı Engürüz'ün imiş. Onun üzerine düşman geldikçe adaları rehin koyar, Venedik'ten altın alırlarmış. Sonra para ödenmeyince adalar Venedik'e kalırmış.

Bu adalardan birine VAKE adası derler. Adanın altı yerde demir yeri vardır. Vake kible şoloka karşı bir kale önü limanıdır.

İkinci liman yine şolok tarafında MAŞKA köyü vardır. Bu köyün önü limanıdır.

Üçüncüsü SANYE kalesine karşıdır. Dördüncüsü KASTAL NOVE karşısındadır. Beşincisi yıldız karayel tarafındadır. Altıncısı adanın karayeli cihetinde KASTALO MOŞKO kalesidir ki, önü iyi bir limanıdır. Bu adanın etrafı yüz kırk mildir vesselâm.



VAKE ADASI

1-Kastalo Mosko 2-Vake Venedik Adası 3-Vake 4-Maşka 5-Kartal Nove-Öngörüş 6-Sanye kalesi 7-Bu ara yedi mildir 8-Rumeli.

BU BÖLÜM VENEDİK KÖRFEZİNDEKİ KARSO ADASINI ANLATIR..

Bu adanın çevresi yüz mildir. Rumeli kenarına iki mil uzaklıktadır. Bu aradan yelken ile büyük barçalar geçebilirler Derin bir boğazdır.

Adanın günbatısı tarafında, kiliseli bir köy vardır. Bu kiliseye SANTA MERİDE FREZİNE derler. Onun karşısında LİLYORE adası vardır.

Bu ada dolayısıyla SANTA MERİDE iyi bir limandır. Fakat asıl meşhur limanı adanın kibleye karşı olanıdır. Tabii bir limandır. Karso kalesi bu liman içindedir. Bu limanın biraz şolok tarafında, lodosa karşı, deniz kenarında bir kale vardır. ORSARO denir. Bunun karşısında büyük bir ada vardır. Bu iki ada arasında bir köprü vardır. Bir gemi geçerken köprü kaldırılıp asılır, gemi geçince tekrar yerine indirilir. Fakat büyük barçalar, iki ara sığ ve dar olduğu için geçemez. Bir yakadan öte yakaya el taşı ulaşır. Bu adaya FIGALE derler. Burası lodosa karşıdır ve iyi bir limandır. Liman içinde Figale köyü vardır. Bu liman dışında, karayel tarafında, günbatısına karşı VELİ DÖ REGOZE koyu vardır Bu koyun şolok tarafı iyi bir limandır. PORTO LOVE DENİR. Bu uzun limanın ağzında bir küçük halı vardır. Deniz tarafından bu limanın nişanı yukarıdaki dağdır.

Figale limanının şolok tarafında iki bucak (koy) vardır. Bu koyları gündoğusu tarafına dolaştıktan sonra, önu liman olan bir koy vardır. Bu limana LOŞİN

denir. İyi bir limandır. Adayı kıyı kıyı dolaşıp tekrar evvelce anlattığımız asma köprüye gelinir.

Köprülü adaların poyraz tarafında olanı KARSO adasıdır. Bu adanın yıldıza karşı olan burnundan Rume-
li kenarındaki Portozi kilisesi üç mildir. Burada bir kör-
fez vardır. Körfez ağzından BUKRİÇE, gündoğusu ci-
hetine bir mildir. BUKRİÇE deniz kenarında bir kale-
dir. Bu kale DODOŞKA'ya (136) tâbidir.

Bu kaleden BUKRİÇE kalesi günbatısı cihetine
beş mildir. Körfez ağzından BUKRİ kalesi dört mildir.
Kale Dodoşkanındır.

BUKRİ'den SAMARTİN şehri yirmibeş mildir.
BUKRİ kalesi Dodoşka'nındır.

FİYOMİ kalesinden Samartin şehri kara yoluyla
iki mildir. FİYOMİ kalesi Dodoşka'ya bağlı, deniz ke-
narında bir kaledir. Bu kalenin karayel tarafında Do-
doşka'nın bir kalesi vardır. PERLOKA denen bu kale-
den karayelden, batıdan lodos cihetine giderken KAR-
NAR körfezine gelinir. Karnar, at güdücü demektir.
O kadar sert rüzgârlar düşer ki (döker ki) gemileri
mahveder.

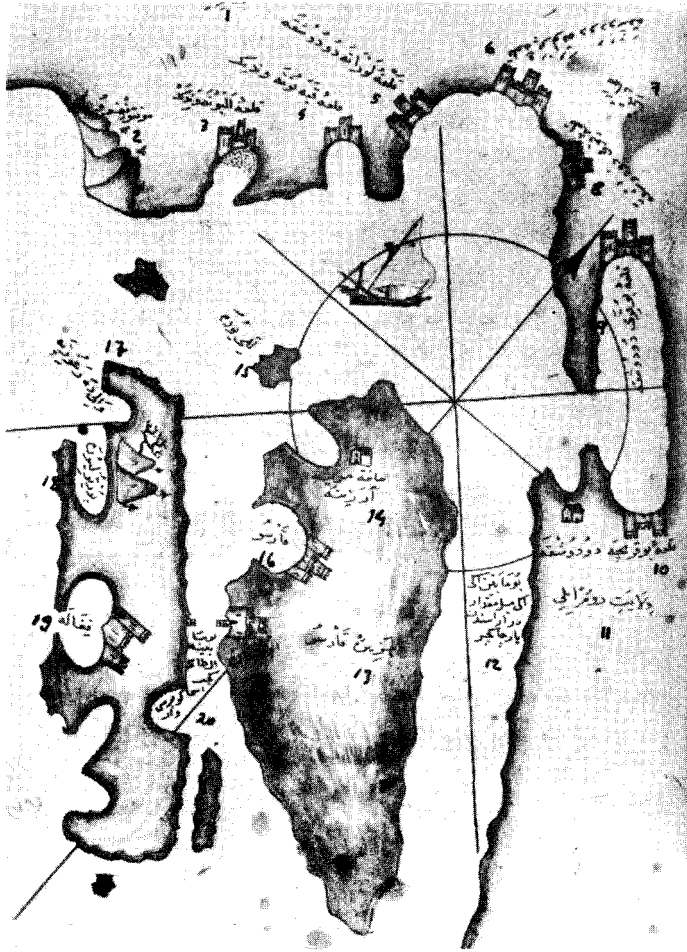
Perloka kalesinin günbatısı tarafında, deniz kena-
rında, yine Dodoşka'nın LORANGA kalesi vardır. Bu
kale Venedik kalelerinin sonudur. Deniz kenarında
Dodoska'nın beş kalesi vardır. Ondan başka kaleler
Venedik'indir.

LORANA kalesinin, lodos tarafında bir kale vardır. Venedik'e tâbi olan bu kaleye FİYANONE derler.

Kale önünde şoloka karşı bir liman vardır. Bu limandan KARSO adasında SAN NİKOLA FERZİNE kilisesi şolok üzerine beş mildir.

FİYANONE kalesinin tekrar lodos tarafında, Venedik'e tâbi ALTONE kalesi vardır. Bu kalenin kibleye karşı bir limanı vardır. Bu limandan çıkıp lodos cihetine giderken MONTE NEGRO dağı vardır ki, deniz üzerine doğru sivrilip yükselmiştir.

Bu dağdan başka, diğer limanları başka bir bölümde anlatalım vesselâm.



KARSO ADASI

1-Rumeli 2-Monto Nigro 3-Albone Venedik Kalesi 4-Kaya none Venedik kalesi 5-Lorane dodaşka kalesi 6-Perlote dodaşka kalesi 7-Samartin 8-Fiyoni dodaşka 9-Bokari do doşka kalesi 10-Bokarice dodoşka kalesi 11-Rumeli Vilayeti. 12-Bu ara iki mil kadardır. arasından barça geçer. 13-Karso adası 14-Sante Merine Erzime 15-Lili gore 16-Karso 17-Vali de Regozye 18-Porto Ieyoze 19-Figale 20-Bu aradan el taşı geçer. Asma köprüsü vardır. 21-Orsaze.

BU BÖLÜM VENEDİK KÖRFEZİNDEKİ OVİNE ADASINI ANLATIR..

Ovine adası Venedik'e tâbidir. Asıl OVİNE dediğimiz adada bir köy vardır. O köyün önünde, günbatısına karşı tabii bir liman vardır. Liman ağzındaki adacığın her tarafından büyük gemiler geçer. Kenarları derindir. Liman da müsaittir. Büyük gemiler girerler.

Limandan çıkıp günbatısı tarafından lodos tarafına dolaşılırsa günbatısına karşı olan burnun ucu taşlıktır. Dikkat etmek lâzımdır.

Gündoğusuna karşı PORTO LONKO körfezi vardır. Uzun liman mânâsınadır. Gerçekten de uzun bir limandır.

Bu liman gündoğusu rüzgârına karşıdır. Fakat yine de limanda rüzgâra karşı yatılır.

Limanın şoloka karşı olan burnundan iki mil şolok tarafında KANİ DİLO taşları vardır. Bu taşlar iki kısım adacıklardır. Bu iki kayalık adanın arasında geçit yoktur. İki millik görünmeyen taşlar vardır. Dikkat etmek lâzımdır.

Bu taşlık adaların tekrar şolok tarafında bir küçük ada vardır. O adanın etrafı taşlıktır. Bunun lodos tarafında SAN SİGO adası vardır. Bu küçük adada yatak yeri yoktur.

OVİNE adasından poyraz istikametindeki PORTOLO altı mildir. Burası FİGALO adasıdır ki asma köprüsü vardır. KARSO adasına bu köprü ile geçilir.

KARSO'dan Rumeli kenarı iki mildir vesselâm.



OVİNE ADASI

- 1-Orzine adası 2-Porto bonko 3-Bu ara altı mildir. 4-Vali de Regozyc
5-Porto liyovi 6-Azore adası 7-Figale

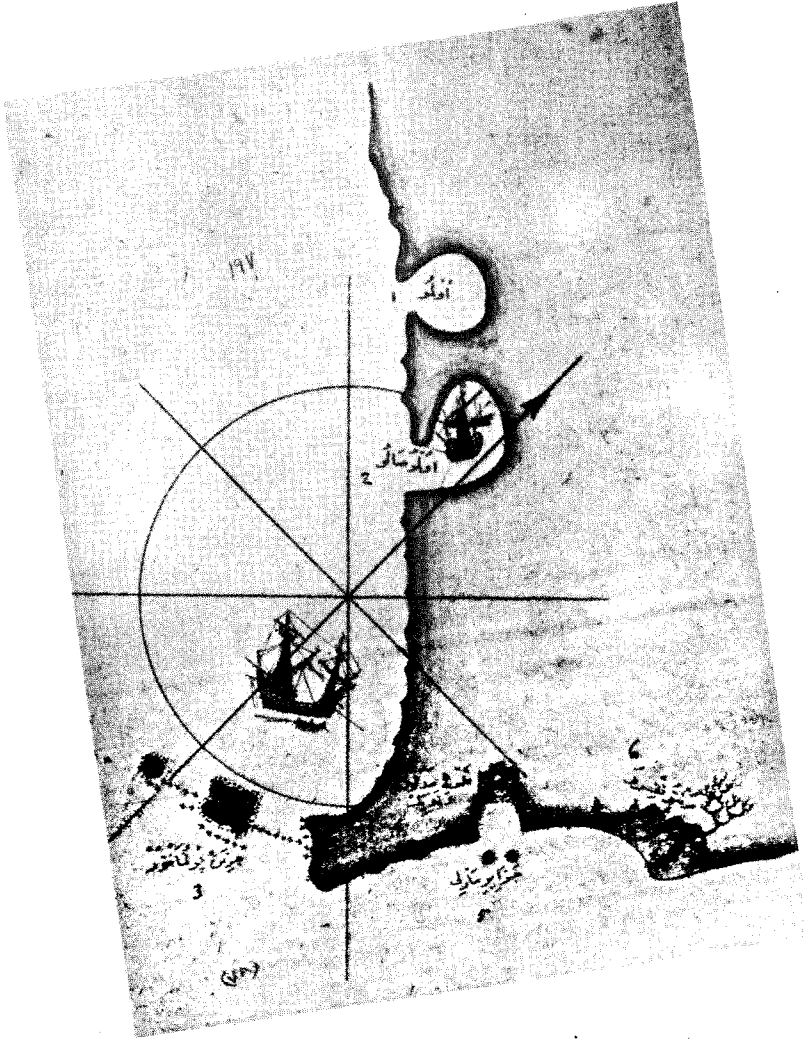
BU BÖLÜM VENEDİK KÖRFEZİNDEKİ MEDELON KALESİNİ ANLATIR..

Bu kıyılardaki MEDELON kalesi Venedik'e tâbidir. Kalenin bir mil karşısında iki ufak ada vardır. Bunlara MERİ derler. İki adanın içi bir limandır. Poyraz tarafından girilir. Fakat çok içeri giremezler, çünkü sığlıktır. Ancak adalar gündeğusu tarafında kaldığı zaman ve eğer yarım kulaç su kesen küçük gemiler ise içeri girip yatabilirler. İyi bir limandır.

Bu liman ile POLMANTOR arası kible cihetine altı mildir.

POLMANTOR Rumeli kenarına iki mil meşafede, ıssız, beyaz bir adadır. Araları sığdır. Deniz tarafındaki küçük adaya KÜÇÜK POLMANTOR derler. İki POLMANTOR arası da sığdır. Küçük Polmantor'un deniz tarafında bir taş vardır. Çekinmek lâzımdır.

Eğer rüzgâr körfeze eserse büyük POLMENTOR iyi bir demir yeridir. Yolcu gemileri çoğu zaman burada yatarlar. Bu adadan Venedik şehri yüzotuz mildir. Karşısında Rumeli kenarındaki OLMO SALO beş mildir. Böyle bilinsin vesselâm.



MEDELON KALESİ

1-Olmo 2-Olmo salo 3-Polo Mantor adası 4-Medelon Venedik kalesi
5-Marli adaları 6-Monte Negro.

BU BÖLÜM VENEDİK KÖRFEZİNDEKİ OLMO SALO VE OLMO LİMANLARINI ANLATIR.

OLMO SALO Rumeli kenarında bir limandır. O limana büyük barçalar giremez. Ufak gemiler ve ırgırlar girer. Büyük barçalar liman dışında yatarlar. Bilaca (137) yerlerdir. Denizden yaklaşırken bu limanın nişanı: İlk defa üç sırt görünür. Bunlardan biri gün batısı cihetindedir. Biri gün doğusundadır. İkisi arasındaki sırt (tepe) limanın üzerinde ve orta yerindedir.

Bu limandan POLMENTOR adası beş mil uzaklıktadır. OLMO Venedik cihetinde, iki mil uzaktadır.

OLMO tabii bir limandır. Ağız lodosa karşıdır. Buraya gelen gemiler palamarı günbatısı tarafına bağlar, demiri de gündoğusu cihetine atarlar.

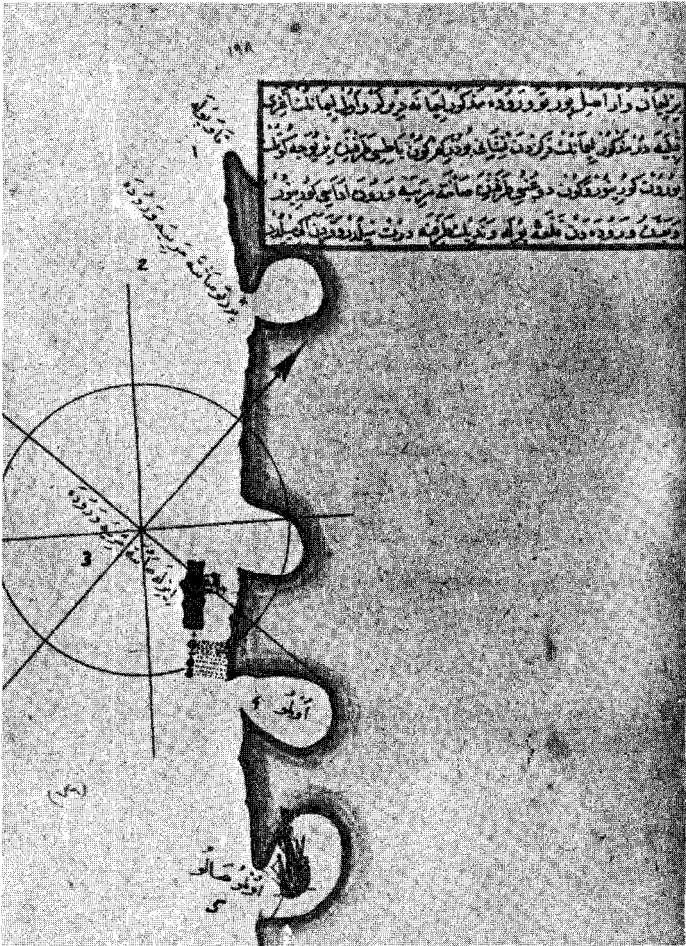
Olmo'dan VERODE, Venedik cihetine doğru dört mildir. VERODE, berrak bir taş adadır. Üzerinde bir kilise vardır. Bu kiliseye SANTA MARIYA VERODE derler.

Bu adanın şolok tarafındaki boğaz sığıktır. Gemi geçmez. Ancak sandallar geçebilir. E-A

Rumeli kenarında ve karşısında tabii bir liman vardır. Ası! PORTO VERODE bu limana derer. Liman ağzı kibleye karşıdır. Limanın deniz tarafından nişanı: Günbatısı tarafındaki yüksek küt burundur. Evvelâ bir görünür. Gündoğusu tarafında SANTA MARIYA VERODE adası görünür.

Verode'den POLE kalesi Venedik cihetine doğru denizden dört, karadan iki mil mesafededir.

(137) Bilaca yer: Plâjlık, kumsal yer. Demek oluyor ki, 16. yüzyıl Osmanlıcasına denizciler kanalı ile plâj tâbiri girmiş. Bizim kullandığımız anlamda 45—50 sene evvel dile girip yerleşti.



OLMO SALO LİMANI

1-Kave Pole 2-Porto Santa Meriye Verode 3-İzle sante Meriye Verode
4-Olmo 5-Olmo salo

BU BÖLÜM VENEDİK KÖRFEZİNDEKİ TARE POLE KALESİNİ ANLATIR.

Şehir Venedik'e tâbidir. TARE PÖLE denen bir kalesi vardır Kale önu geniş ve tabii bir limandır. Kerteriz ve alâmeti: Kaleden bir mil açıktâ, burun üzerinde bir pîrgostur. Bu küçük kaleye TORDILANDA denir. Bazı gemiler palamarlarını şolok tarafında, kale önüne bağlarlar. Bir palamarı da içerdeki adaya bağlarlar. Böylece demirlemeye lüzum kalmadan yatarlar. Bazı gemiler de palamarı ağıza yakın olan adaya bağlayıp demiri de karayele karşı, liman içine atıp yatarlar. Bu limandan POLMENTOR adası şolok tarafa yirmi mildir. PORTO SANTE MERİYE VERODE denizden dört mil, karadan iki mildir.


Liman ile BERYONİ arası beş mildir. BERYONİ körfez ağzında bir adadır. Adanın limanı şehrin karşısındadır. Bu şehre KIÇANE derler. Körfezin sonunda küçük gemilerin girebildiği bir adacık vardır. İçire girerken küçük ada sağ tarafta bırakılır. Buradan odun yükletilir. Odun iskelesinin kara tarafında bir kale vardır. Bu kaleye KOLONİ denir.

Buradan öte KAV BİRAN KORSO'dan KAV SALBO ya kadar hep kumsal (plâj) yerlerdir. Yirmi millik saha sekiz kulaç derinliktedir.

KASALBO, PİRANSE'den öteye, poyraz cihetinden girilir. Çünkü körfez burnu oradadır Bu kıyılar hep lođosa karşıdır. Burundan ötesi yıldız karayele karşıdır.

BİRİYONİ adasının on mil deniz tarafında yirmi kulaç su vardır. Yolcu gemileri burada yatar.

Burada bir de DÖSORİ adaları vardır. İki küçük adadır. Onun için İki Kız Kardeşler derler. Her tarafı gayet iyi demir yerleridir. Gemiler adaların ortasına girip yatarlar. Bu adaların iki mil deniz tarafında bir taş vardır. Poyraz ve lodosta yatılır. Her tarafı demir yeridir. DÖSORİ'den SAN ANDRİYE arası beş mildir.



TARE POLE KALESİ

1-San andriye Lorovine 2-Dözori 3-Bura vodoni iskelesidir. 4-Kokini
5-Kav de Birenkorse 6-Tori delande 7-Pole kalesi 8-Santo Meriye Verode
limanı 9-Izle sante Meriye verode.

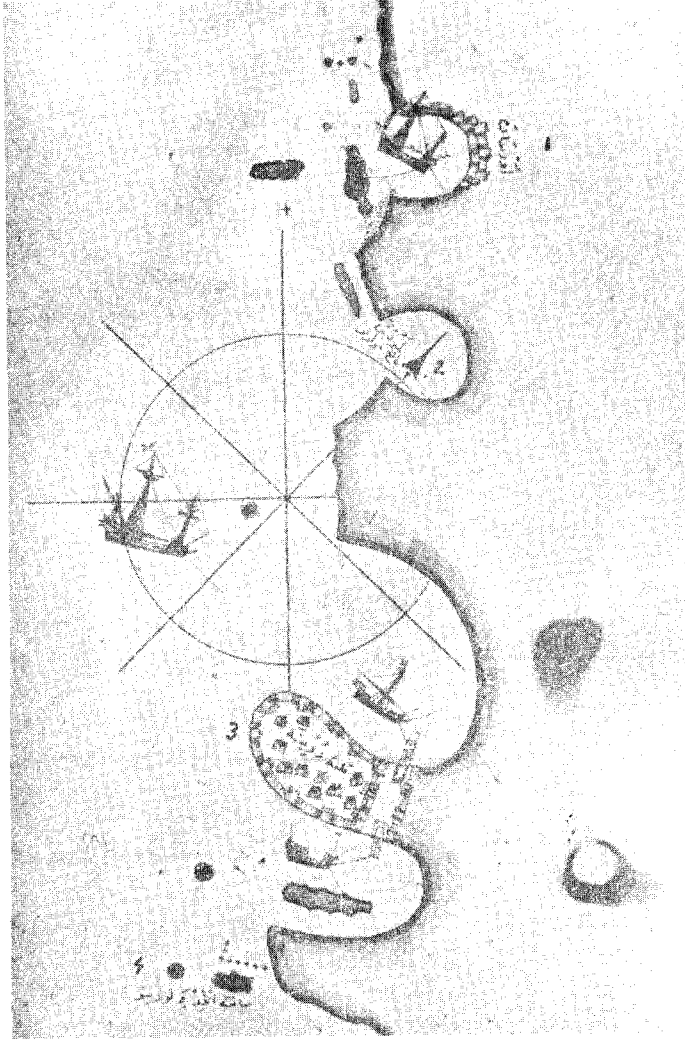
BU BÖLÜM VENEDİK KÖRFEZİNDEKİ ROYİNE KALESİNİ ANLATIR..

ROYİNE Venedik'e tâbidir. Ada uzun bir burundur. Burun üzerinde burç ve bârulu (138) bir büyük kale vardır Kalenin iki tarafı limandır. Şolok tarafındaki limanda uzun bir kayalık ada vardır. Gemiler palamarı bu kayalık adaya bağlarlar, bir palamarı da kale bedenine bağlayıp yatarlar. Eğer karayel taraftaki limanda yatarlarsa palamarı kaleye bağlayıp demiri deniz tarafına atarlar. Burası beş altı kulaç sudur. Barçaların da yatmasına elverişli bir limandır.

SAN ANDİRYA adası ile Rumeli (139) arası taşlıktır. Dikkat etmek lâzımdır. San Andirya'dan ötesi plajlıktır. Beş altı hattâ on mil kadar sahada barçalar yatabilirler. Burada barçalar rüzgâr bekleyerek yatarlar. Bu limanın karayel tarafında bir liman daha vardır. LEMO limanı derler. Burada da barçalar yatarlar. Etraftan av için gelip burada balık avlarlar. LEMO'nun karayel tarafında ORSARE kalesi vardır. Etrafı iyi bir limandır. Şöyle bilesiniz vesselâm.

(138) *Burç: Müstakkem yer. Bârû: Hisar, siper. Burç ve Bârû: sağlam kale, siper anlamına.*

(139) *Bizim Rumeli olarak bildiğimiz yer Piri Reis için bütün Avrupa'dır. Bundan dolayı Avrupa kıyılarını hep «Rumeli sahili» diye anlatıyor.*



ROYİNE KALESİ

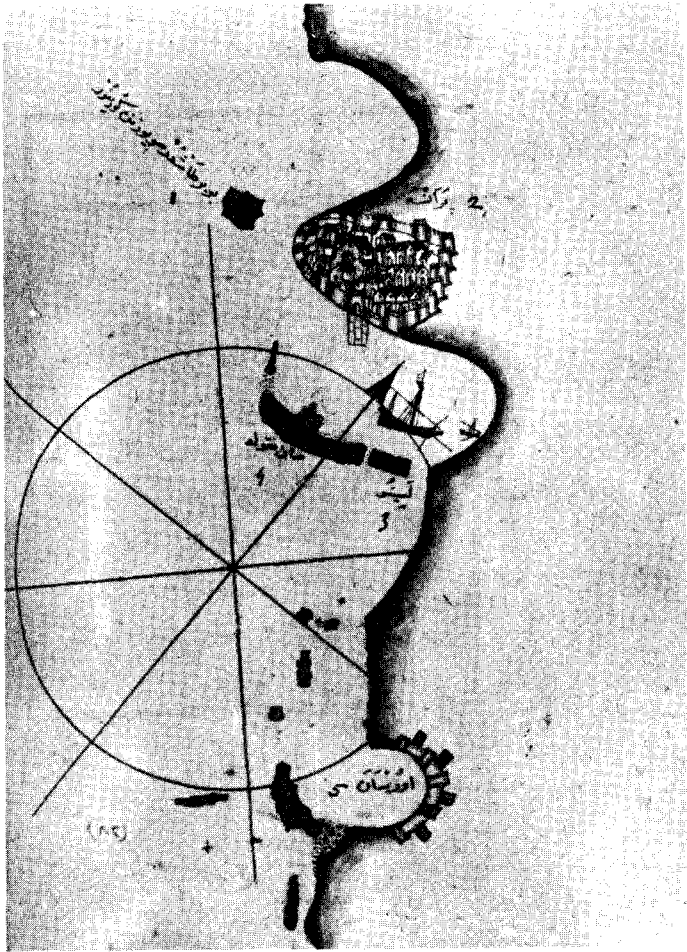
1-Orsare 2-Lemo (Burada balık olur) 3-Royine kalesi 4-Santa andriye lozine

BU BÖLÜM VENEDİK KÖRFEZİNDEKİ ORSARA KALESİNİ ANLATIR..

Orsara Venedik'e bağlıdır. Bu kalenin önü limandır. Liman ağzında İZLE (140) ORSARA adası vardır. Ada ile Rumeli arası sığlıktır. Limana giren gemiler adanın karayel tarafından gelirler.

Deniz tarafında uzun bir taş vardır. PERANSA tarafında da dört küçük ada vardır. Bunların iki tanesi karayel cihetindedir. Şöylece biline vesselâm.

(140) İZLE: İsle kelimesini yazıldığı gibi okuyup öylece kitaba geçmiş. (Ada) anlamına olduğu eseri okurken anlaşıyor.



ORSARE KALESİ

1-Bu bir taşdır. Su yüzünde görünür. 2-Peransa 3-Lesino 4-San mikola
5-Orsare

BU BÖLÜM, VENEDİK KÖRFEZİNDEKİ PERANSA KALESİNİ ANLATIR..

Peransa, Venedik'e tâbidir. Fakat kale Venedik şehrine, karayel cihetinde, yüz mil uzaklıktadır. Çok eski günlerden beri Venedik şehrinde bir âdet vardır:

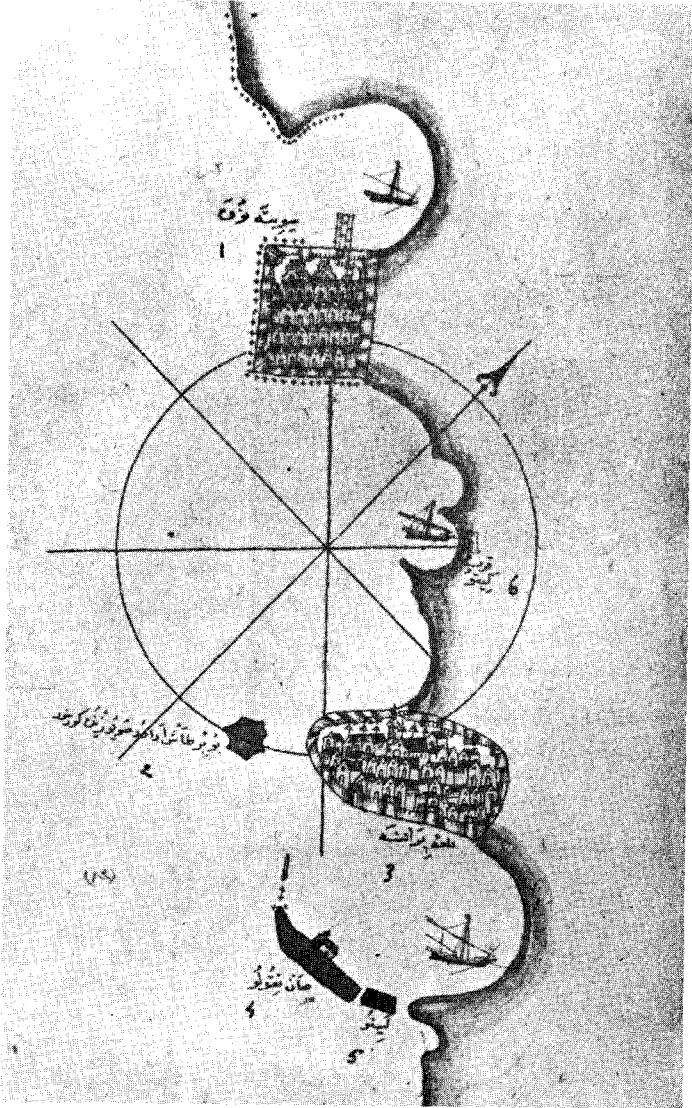
Bir gemi Venedik şehrine gidecek olsa Peransa'dan kılavuz almayınca Venedik'e demirlemez. Çünkü sığlık yerlerdir. Daha kıyıya gelmeden, hattâ sahil görünmeden, iki üç kulaç su vardır.

Hangi tarafta olduklarını ancak bu kılavuzlar bilir. Başkaları bilmez.

Venedik şehrinin denizden belli başlı bir nişanı yoktur. Ancak San Marko Kilisesinin büyük bir çan kulesi vardır. Bu görünür.

Şimdi geldik Peransa kalesine: Bu kale önünde büyük barçaların yatmasına elverişli bir liman vardır. O limanın altı mil karşısında Zeytinli Ada vardır. Üzerinde San Andriya kilisesi vardır. Kilisenin karayele karşı olan burnunun ucu sığdır. O sığlığın sonuna, denize bir kazık çakılmıştır. Bu kazığın olduğu yerden geçilmez. Kazığın karayel tarafından geçip kale önüne gelirler. Küçük gemiler karayele karşı, Rumeli tarafına gidip yatarlar. Palamarı Rumeli tarafına bağlarlar, demiri de kaleye doğru atarlar. İyi bir yatak yeridir. Demir yeri ile kale arası sekiz kulaç derinliktedir. Bunu bilmek lâzımdır.

Bu limandan KİTO KALESİ on mildir. KİTO büyük bir köydür. Demir yeri yıldız tarafındadır. Köyden iki mil açıkta yatarlar. Bu köyden SİVİTO NOVE kalesi yedi mildir. Böylece malûm ola vesselâm..



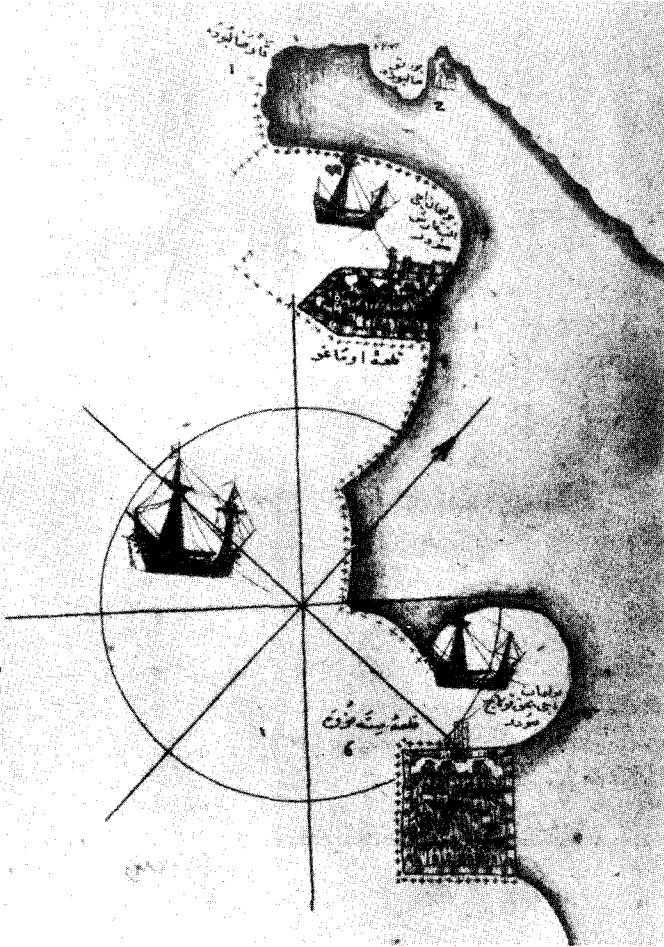
PERANSE KALESİ

1-Sivite nove 2-Bu bir taş adadır. Su yüzünde görünür. 3-Piransa kalesi
4-San mikola 5-Lesino 6-Kito karyesi

**BU BÖLÜM VENEDİK KÖRFEZİNDE
SİTENOVE KALESİNİ ANLATIR.**

SİTENOVE Venedik'e tâbidir. Kale bir burun gibidir. Burnun üzerindeki kale burçları ile dört köşe bir hisardır. Kalenin karayel tarafında tabii bir limanı vardır. Bu liman yarım kulaç derinlikte olduğundan büyük gemiler dışarıda yatarlar. Fakat bazı gemiler gidip kalenin deniz kapısı olan iskeleye palamar vererek yıldız cihetine demirleyerek yatarlar. Fakat yolcu gemileri denizde ne kadar isterlerse kalabilirler. Çünkü plâj yerlerdir. Sığ sulu açık denizdir.

Limanın batı burnuna POTENDİ TESTİNYE denir. Alçak bir burundur. O burundan OMAGO altı mildir. Fakat kaleden kaleye sekiz mildir. Bu sekiz mil arasındaki kıyılar hep taşlık, kirli yerlerdir. Ancak bir mil içerisi hep temiz demir yerleridir. Böyle bilinsin vesselâm.



SİTENOVE HARİTASI

1-Kav Salbore 2-Porto Salbore 3-Bu limanın içi altı karış sudur. 4-Omagor kalesi 5-Bu liman içi yarım kulaç sudur. 6-Sitenove

BU BÖLÜM VENEDİK KÖRFEZİNDEKİ OMAGO KALESİNİ ANLATIR

OMAGO, Venedik'e tabi, deniz kenarında bir kaledir. Kalenin üç tarafı deniz bir tarafı karadır. Kalenin önünde, yani yıldız tarafında derinliği altı karış olan bir liman vardır. Kalenin deniz tarafındaki son ucunda parça parça taşlar vardır. Taşların en sonuna, deniz tarafına bir kazık dikilmiştir. Bu kazık ile kale arasından gemi geçmez.

Bu anlatılan şekle göre limana küçük gemiler girebilirler, büyükler liman dışında açık denizde yatarlar. Çünkü aylak yerlerdir. Yaz günlerinde her nerede olsa barçalar demirleyip yatabilirler.

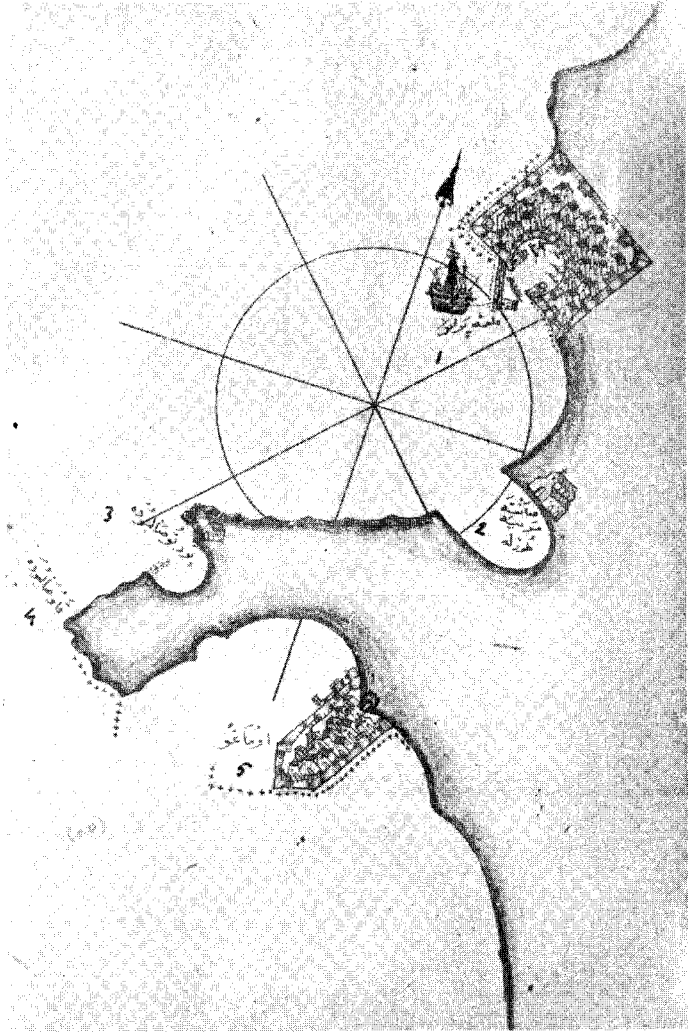
OMAGO kalesi (KAVSALBODE'nin Şolok tarafındadır. Kavsalbode harita içinde şöyle gösterilmiştir: PERANSA'dan ötede, karayele karşı olan burundur.

Bu burundan biri Peransa kenarları ki Polmentor adasına gelinceye kadar lodosa aykırı düşer.

Kavsalbode'den ötedeki kıyıda poyraz cihetindeki körfezin sonuna varıncaya kadarki bütün Kavsalbode kıyıları hep yıldız karayele karşıdır. Ondan sonra kenar dolaşılıp Venedik'e doğru gider.

Salbode burnundan, poyraz cihetindeki PERANO yedi mildir.

Şöyle biliniz vesselâm,



OMAGO KALESİ

1-Perano kalesi 2-Santo Meriye Tuzla 3-Porto Salbore 4-Kav Salbore
5-Omago

BU BÖLÜM VENEDİK KÖRFEZİNDEKİ PERANO KALESİNİ ANLATIR

PERANO Venedek'in tasarrufundadır. Deniz kenarında bir büyük kaledir. Kale içinde İstanbul'daki Kadirga (141) gibi bir limanı vardır. Bu limanın etrafı burç ve bârulu kaledir. Kale içindeki limana küçük gemiler girer, fakat Barçalar liman dışında, üç palamar uzunluğu kadar denizde yatarlar. Palamarı kale kapısı önündeki iskeleye bağlarlar, demiri de kible tarafına atarlar.

Limanın kible tarafında KAV SANTA MERİYE ROZE burnu vardır. Bu burundaki kiliseye SANTA MERİYE ROZE denir. Kilisenin ötesindeki körfeze SUROLİ derler. Oradan onbeş mil içerde, nihayetinde bir tuzla vardır.

Çok defa, gemiler gelip o tuzludan tuz yükletirler.


(141) Kadirga: Bir gemi tipi olmakla beraber İstanbul'aa Sultan Mahmud türbesinin karşısındaki yolu, yokuş aşağı takip ederseniz yolun sonunda bir meydan gelirsiniz. Bu meydanın Bizanslılar devrinde Kadirga limanı olduğunu bildik. Bugün de Sultançeşme'nin önünde rıhtım taşları ve babalar durur. Zamanın akıntıları ile dolmuştur. Eskiden futbol sahası olarak top oynardık. Bugün bir park halindedir. Ancak Piri Reis'in bu eserinden 16. yüzyılda hâlâ liman olarak kullanıldığını Perano limanını tarif ederken misal olarak gösterildiğini okuyoruz.

Kadirga meydanının güneyinde bir meydan daha vardır ki bugün (Cinci) meydanı denir. Eskiden de Cinci denizi derlermiş.

PERANO'dan Venedik kıyısındaki KAVORLO şehri elli mildir.

PERANO'dan çıkıp poyraz tarafına dolaşırken kalenin kibleye karşı olan burnu taşlıktır. Çekinmek, dikkat etmek lâzımdır. Oradan öteye, poyraz tarafına biraz gittikten sonra İZLE denen bir kale vardır.

Faşında o kaleyi anlatalım .



PERANO HARİTASI

1-İzile kalesi 2-Perano kalesi

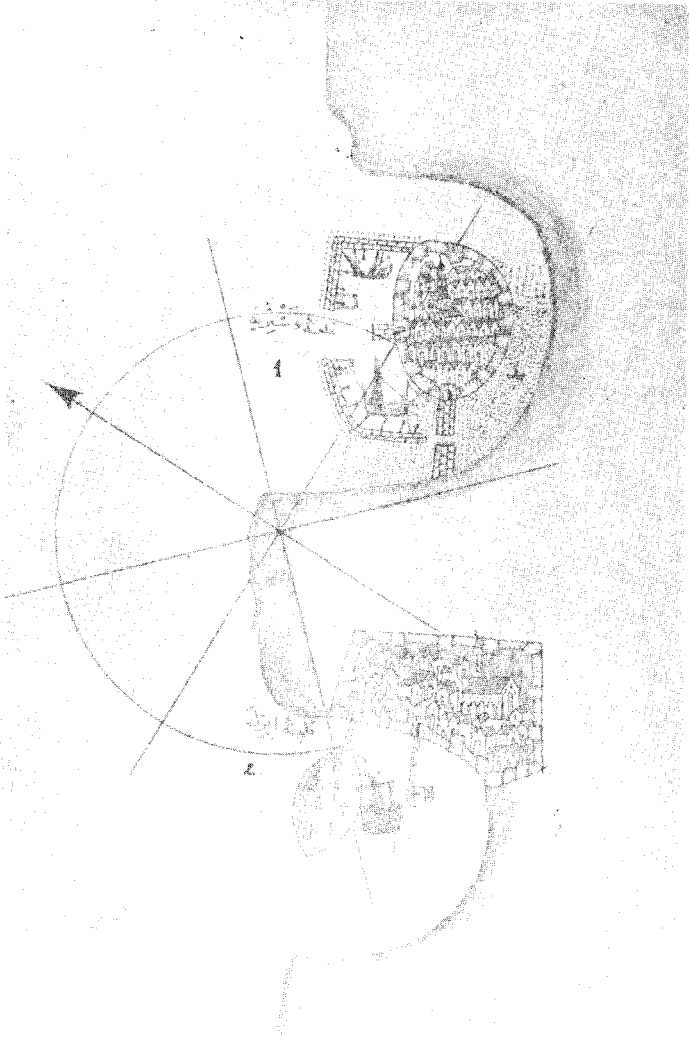
BU BÖLÜM VENEDİK KÖRFEZİNDEKİ İZLE KALESİ'Nİ ANLATIR

İzle kıbleye karşı deniz kenarında bir kaledir. Buraya İzle denmesinin sebebi küçük bir ada bulunduğu için İZLE denilmiştir. Üzeri bağlık, bahçeliktir. Ada, kaleye bitişiktir. İkisinin arasında ince, kuru bir boğaz vardır. Boğazın iki kenarı denizdir.

Liman kapısının önünde ufak tefek işler ve lüzumlu malzeme ambarı gibi uzun bir bina yapmışlardır.

İskele için binanın iç tarafına küçük gemiler girer, binaya palamar verip yatarlar. Büyük Barçalar denizde yatıp palamarı binanın ucuna bağlarlar, demiri de kıbleye karşı atarak yatarlar. İyi bir demir yeridir. Buradan KAV DEŞTİRE kolay ve rahat gidilen bir yerdir. Peyraz cihetindedir.

Şöyle bilinsin vesselâm.



İZİLE KALESİ

1-Deştirye kalesi 2-İzile kalesi.

BU BÖLÜM VENEDİK KÖRFEZİNDEKİ DEŞTİRİYE KALESİNİ ANLATIR

Kale bir ada gibidir. Onun için Rumeli kıyısına köprüsü vardır. Kale önünde rıhtım ve mendirek vardır. İyi bir limandır. Bu limana Barçalar girebilirler.

Liman ağzının iki tarafında küçük kule (pirgos) vardır ki, bunların her tarafında, aykırı bir şekilde gemiler yatabilirler. Palamarlarını liman binalarına bağlayıp kendilerini emniyete alırlar.

Küçük gemiler tâ kale kapısının önündeki iskeleye kadar sokulup palamar vererek yatarlar. Fakat bazı yolcu gemileri bu limana gelecek olsalar mendireğe girmeyip dışarda yatarlar. Palamarlarını da liman binalarına bağlayarak yıldız karayel istikametine demirlerler.

Küçük gemiler, yarı Iğrıplar liman binasının Şolok tarafındaki sığıklar içine girerler. Burası da iyi bir yatak yeridir.

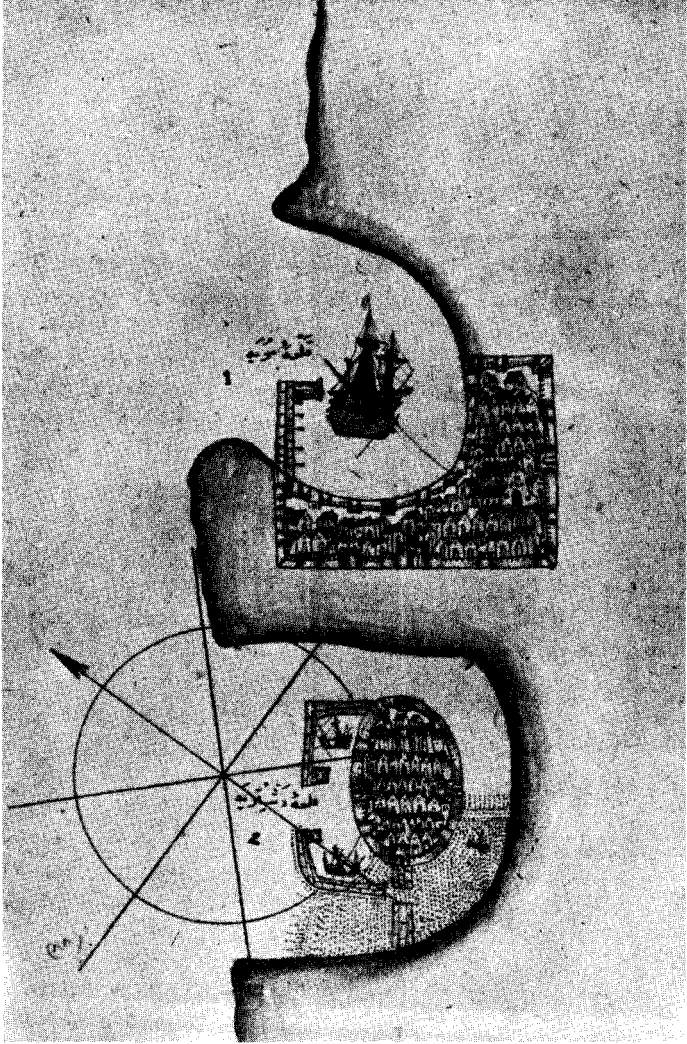
Bir kısım gemiler de kalenin poyraz tarafından doluşıp gündoğusu cihetine gelerek yatarlar. Böylece kale deniz tarafında kalır.

Bazı Barçalar kalenin poyraz tarafındaki kapısı önüne palamarı bağlayıp poyraz tarafına demirleyerek yatarlar.

Vellhasıl bu kalenin her tarafı çok iyi bir liman ve yatak yeridir.

Bu kaleden Meye Kalesi yakın bir yerdir.

Böyle bilinsin vesselâm.



DEŐTİRYE KALESİ

1-Moye kalesi 2-Deőtiryce kalesi

BU BÖLÜM VENEDİK KÖRFEZİNDEKİ MOYE KALESİNİ ANLATIR

MOYE, deniz kenarında, poyraza karşı bir kale-
dir. Kale önünde poyraz rüzgârını tutmak için bir
mendirek yapılmıştır. Bu mendireğe Iğrıplar girer, pa-
lamarlarını binaya bağlar gündoğusu tarafına demir
atıp yatarlar.

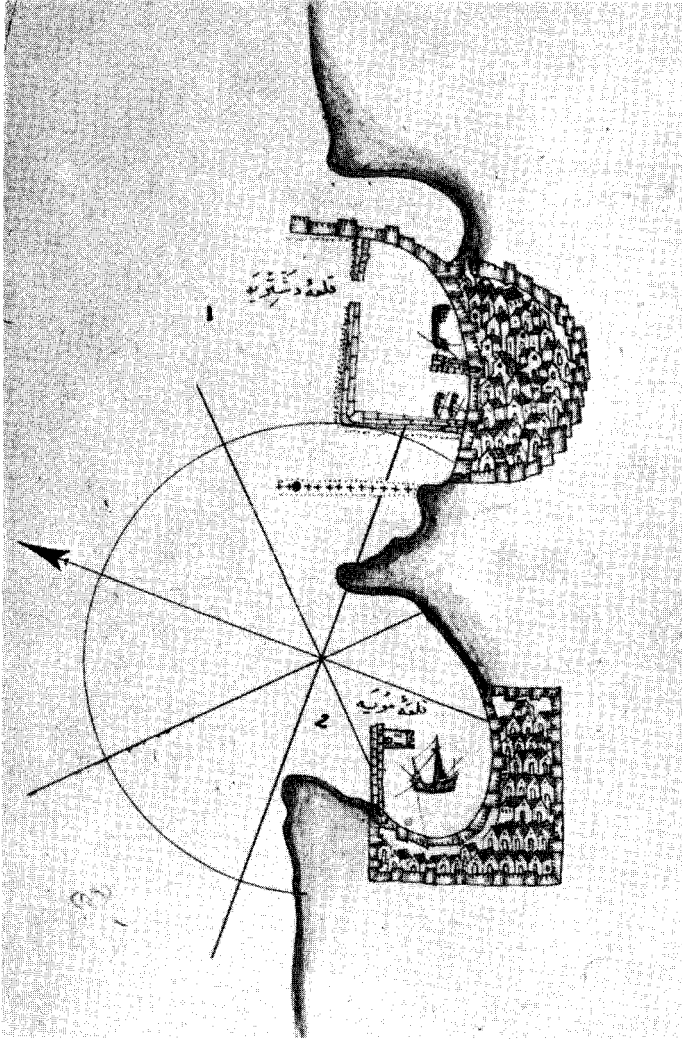
Barçalar girerse, liman ağzındaki küçük kaleye
(Pirgos) palamar verir poyraz tarafa da demirlerini
atarlar. İç kısımları körfezdir. İsteyen bu körfezin beş
altı mil içerisine girer.

Bazı yolcu Barçaları körfez ağzında çifte demir
atıp yatarlar. Çünkü kumsal bir sudur. İki kenar bu-
runların uçları taşlıktır. Onun için bir mil kadar de-
niz tarafında yatarlar. Ancak orada temiz bir kumluk
bulurlar.

Daha çok kale tarafında olan burun taşlıktır.

KAV DEŞTİRE'nin karayel tarafındaki buruna ge-
lince, burada MOYE Kalesinin poyraz tarafında bir
ağaçlık burun vardır. Bu burnu tekrar poyraza dola-
şınca REŞTİ Kalesine gelinir.

Şimd o kaleyi anlatalım.



MOYE KALESİ

1-Deştirye kalesi 2-Moye kalesi

BU BÖLÜM VENEDİK KÖRFEZİNDEKİ REŞTİ KALESİNİ ANLATIR

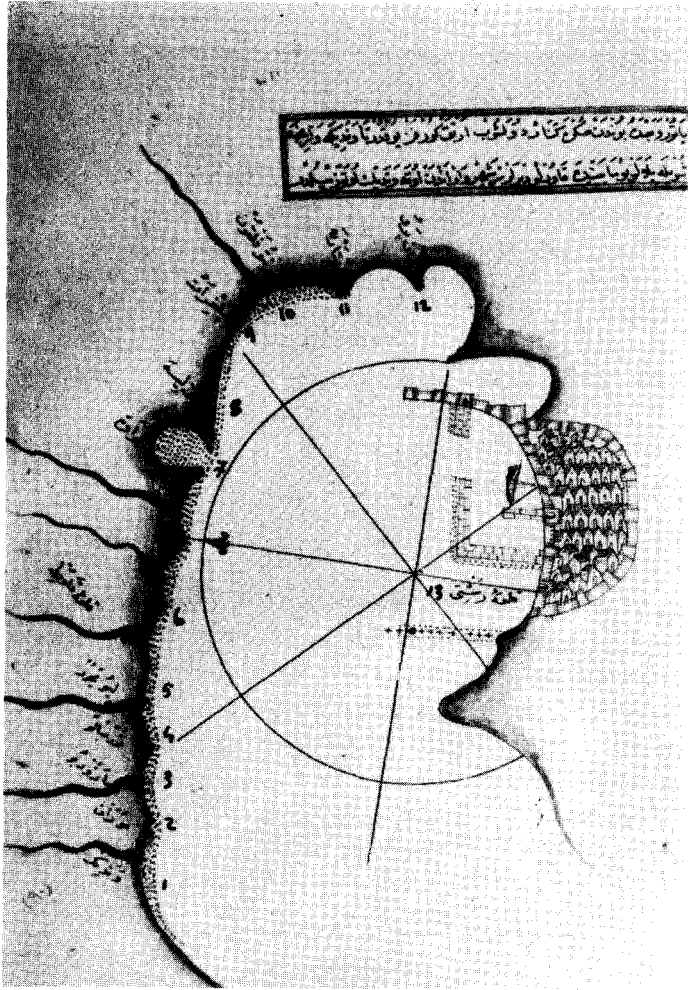
Deniz kenarında bir kaledir. Kale önünde menderek vardır. İyi bir limandır. Barçalar girebilirler. Liman ağzı yıldız karayele karşıdır. Limana giren gemiler baştan, kıçtan bağlayıp liman ortasında yatarlar. Liman ağzına bir iskele yapılmıştır. Bazı gemiler bu iskeleye ve liman binasına palamar verip yatarlar. Emin bir yerdir.

Fakat yolcu Barçaları palamarlarını liman binalarına bağlayıp dışarda, denizde, yıldız karayel cihetine demir atıp yatarlar.

Küçük gemiler liman dışında Şolok tarafında, yıldız karayele karşı olan liman ağzındaki iskeleye karşı demirleyip yatarlar.

Bu demir yerinin kible Şolok tarafında birbuçuk mil denizde. yıldız karayel cihetinde sığılıklar vardır. Su yüzünde görünmeyen bu sığılıklar lodos demirlerini keser. Bunun için liman ağzı da iyi bir demir yeridir.

Kalenin poyraz tarafında bir bucak vardır. Küçük gemiler burada tâ kalenin dibine kadar sokulurlar. Bu limandan çıktıktan sonra kıyıyı dolaşip VENEDİK'e gelinceye kadar körfez yoktur. Bunu bilmelidir. İki arada olan KAVORLO şehri ile VENEDİK arası otuz mildir.



REŞTİ KALESİ

1-Venedik 2-Moran 3-Mazorba 4-Tursalo 5-Liyo Mecor 6-Kavo Rili 7-Kari kar 8-Atilise 9-Belgrat 10-Monio felkon 11-İstaryc 12-San Pero 13-Reşti kalesi

**BU BÖLÜM VENEDİK KÖRFEZİNİN SONUNA
KADAR OLAN KALELERİN TERTİP VE
ŞEKİLLERİNİ GÖSTERİR VE VENEDİK'E
KADAR RİH KAVORLO ŞEHİRİ
KENARLARINI ANLATIR**

KAVORLO, Venedik sığılığı içinde bir şehirdir. Şehrin Venedik tarafında, bir mil mesafede SANTE KATALİNE Limanı vardır. Liman sığılıkların içindedir.

Venedik'e yakın olan bu sığılıklar içinde LİYONE denen bir tatlı su vardır. Bu suya küçük gemiler girerler.

Bu sudan Venedik tarafına doğru giderken bir ada vardır. Buna LİYOMEZOR Adası denir. Adadan Venedik cihetine doğru sekiz mil mesafede iki ada vardır. Birine NORSALO, ötekine MAZORBO derler. (142) Orada boğazlar vardır. Kiminde acı ve kiminde tatlı su bulunur.

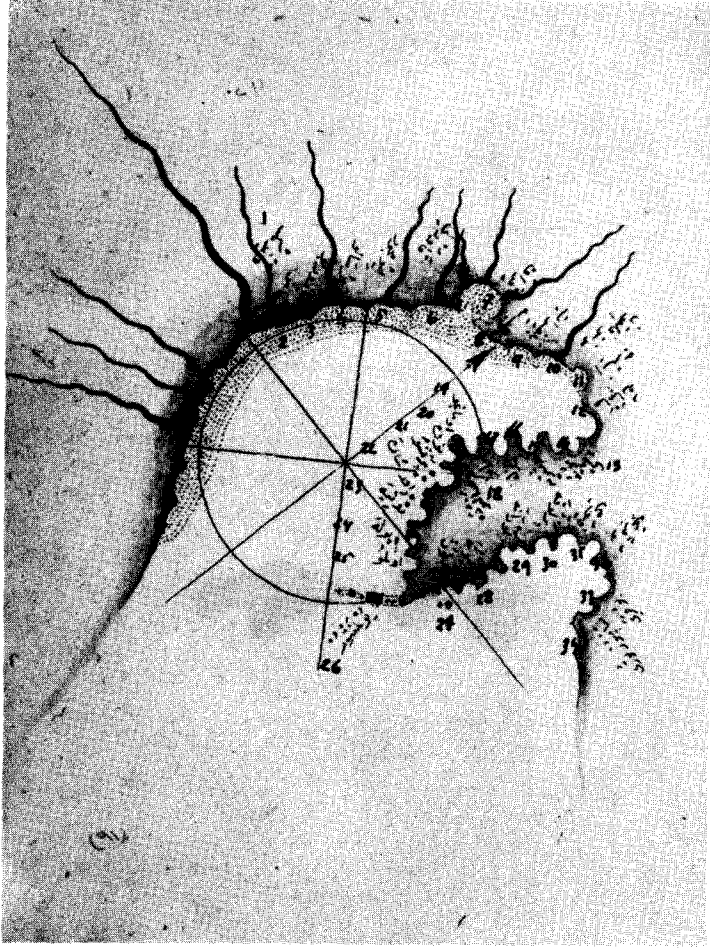
Adaların lodos tarafında, Venedik'e doğru MORAN adası vardır. Bu ada ile Venedik arası lodos cihetine yarım mildir.

MORAN Adası bir şehir gibidir. Venedik'ten gelen SIRÇA cam işleri (143) bu adada işlenir.

Böyle bilinsin vesselâm.

(142) Has isimlerde imlâ değişikliği oluyor. Bunları asılları ile karşılaştırıp gerçeklerini koymaya zaman ve imkân bulamadım. Ancak Osmanlıca harekeli yazıyı Piri Reis nasıl okudu ise öyle çevirdim.

(143) Venedik ayna ve kristallerinin üstünlüğü herkesce bilinir.



VENEDİK KOREESİ NİHAyetİNDEKİ KALELER

1-Venedik 2-Lomago 3-Marozbo 4-Bersalo 5-Liyon mecor 6-Kavo oldi
7-Kari kare 8-Atelise 9-Belgrat 10-Monte filkon 11-İstarye 12-San paso
13-Reşti 14-Moye 15-Deştirye 16-İzle 17-Perano 18-Kav Salborc
19-Omago 20-Nove 21-Pereuso 22-Orsare 23-Roniye 24-Pole 25-Olmo
26-Polmentor 27-Medelon 28-Albone 29-Lorane 30-Perloka 31-Fiyoni
32-Bokariçe 33-Bokari 34-Kampontori

BU BÖLÜM VENEDİK ŞEHRİNİ ANLATIR

Venedik şehrinin bütün etrafı oniki mildir. Bu oniki mil denizden ve karadan binalarla dolu bir deniz kulağıdır.

Bu denizin bazı yerleri sığ, bazı yerleri derindir. Sığ yerlerin üstüne kazıklar çakıp, şehri o kazıkların üzerine kurmuşlardır.

Buralara binalar yapılmadan önce etraf bom boş imiş. Şimdi, şehir kurulu olan yere balıkçılar gelir dalyan kurarlar balık tutarlarmış. Balık sanayii gelişince her taraftan başka balıkçılar da akın etmeye başlamışlar. Böylece sığıklara kazıklar çakıp bina yapmaya başlamışlar. İşte bu suretle uzun bir zaman sonra, gele gele insanlar çoğalıp şehir meydana gelmiş.

O devrin ileri gelenleri (rey ve tedbir ehli olanlar) şuna karar verirler:

Burada bir şehir oldu. Şimdi ona esaslı bir iş bulalım ki kıyamete kadar bu şehir tanınıp yükselsin.

Bu karar ile İSKENDERİYE'ye giderler. Orada Samarko (San Marko olması lâzım) nun kabri varmış.

Bu San Marko hazret İsa'nın oniki dostundan biri idi. Bunlara hıristiyanlar HAVARİYUN derler.

San Marko'nun cesedini İskenderiye'den çalıp bir sandığa koyarlar ve domuz etidir diye kale dışına kaçırıp Venedik'e getirirler. Buraya gömüp üzerine de bir kilise yapmışlar.

İşte şehir ta o zamandan bu vakte kadar San Marko ile şereflenir.

San Marko'nun hazinesi, Marko'nun Hisarı, Marko'nun gemileri diye sebeplenirler.

Bundan dolayı öteki kâfirler Venedik beylerini balıkçı diye beğenmezler.

Çünkü, Venedik beyleri soydan soptan padişah (bey) olmamışlardır.

Ticaret ile gelmişlerdir. Şimdiki halde oniki beyliktir (BAN). En büyüklerine DOZİ (144) derler. ON İKİ BAŞI demek olur.

DOZİ ölünce zar atıp şansına hangisi rast gelirse onu hepsinin başına bey tayin ederler. Böylece ne beylik davası olur ne kavga.

Bu şehrin içecek suyu yoktur. İçecek sularını gemilerle dışardan getirirler. Gemilerin içinde çoluk, çocuk, kadın, kız hattâ tavukları da olduğu halde içecek suyu da anbara dökerler. Sonra pınar gibi gemiyi delip su satarlar.

Gerek Venedik gerekse diğer gemiler şehre girecekleri zaman mutlaka PERANSA Kalesinden kılavuz alırlar. Kılavuz almadan Venedik'e gelemezler, yasaktır.

Kılavuz almadan gelen gemi Venedik'te bir zarar yapsa o zararı gemi halkına ödetirler. Eskidenberi âdet böyledir. Çünkü VENEDİK şehrinin yakınındaki kıyılar hep sığlık yerlerdir. Gemiler kıyıya sokulamazlar.

Dibin evsafı iskandil yapılarak çamurun şekli ta-
yin edilir. (145)

Umumiyetle düzlük yerlerdir. Karada bir nişanı yoktur. İlk olarak SAN MARKO Kilisesinin çan kulesi görünür. Daha sonra şehir ortaya çıkar. Böylece Venedik'e gelinip çan kulesi karşısında demirlerler. Şehirden bir sandal ile başka bir kılavuz gelir. Gemiye iç limana bu kılavuz sokar.

Venedik şehrine dört boğazdan girilir. Şehrin tam önünde olan boğaza SANTA LİBETE Boğazı denir. Gemiler boğazın iki tarafındaki burçların arasından geçerler. Bu burçların deniz tarafındaki sığıklarına kazıklar çakılmıştır. Gezen gemiler bu sığıkların dışına çıkamazlar. Kazıkların orta hattını takip ederler.

Bazı gemiler bu kazıkların arasında yatarlar. Palamarlarını o kazıklara bağlarlar, limanlık yerdir. Demirlerini deniz tarafına atarlar. Boğaza büyük KARAKALAR, sığık dolayısı ile giremezler. Daha küçük olan Göke'ler girebilirler ve şehrin önüne kadar sokulurlar.

Boğazın lodos tarafında bir boğaz daha vardır. Adı PORTO DÖ MELOK'dur Buraya ufak Barçalar girerler. Bu boğazın da lodos tarafında, barçaların girebildiği boğaza PORTO GÖZE denir. Bu boğazın içindeki sığıklarda bir kale vardır. İşte bu kaleye GÖZE derler. Kale ile Venedik arası poyraz istikametinde otuz mildir.


(145) İskandil kurşununun dibi oyuktur. Buraya don yağı konur. Kurşun dibe inince oraya yapışan şeylerden di bin çamur - çakıl - kum olduğu, vuruş sesinden de kaya ol duğu anlaşılır.

GÖZE'nin yine İodos tarafında KANAL DE BORDOLE denen bir boğaz vardır.

Küçük gemiler girebilirler. Ondan ötesi başka memlektir. DUKA FİRARE denir. Denize dökülen tatlı suları vardır.

Onların da yeri gelince birer birer bildireceğiz.

Vesselâm



VENEDİK HARİTASI

1-Venedik

BU BÖLÜM VENEDİK'TEN ÖTE FİRARE

KIYILARINI ANLATIR

Firare başka memlekettir. Venedik'in POLYE tarafındaki huduttur. Firare, denizden elli mil içerde büyük bir şehirdir. Firare Dukasının merkezidir.

Buradan kırk mil ötede MANTEVAN şehri vardır. Bu şehir yanından büyük bir nehir çıkar. Bu ırmak Firare'nin yakınından geçer. Sonra beş kola ayrılıp denize ulaşır. Bir kol da Firare önünden ayrılır. O da gelip Venedik sınırında denize dökülür. Denize döküldüğü ağza AKVELON derler. Gemilerin girebildiği sularlardır.

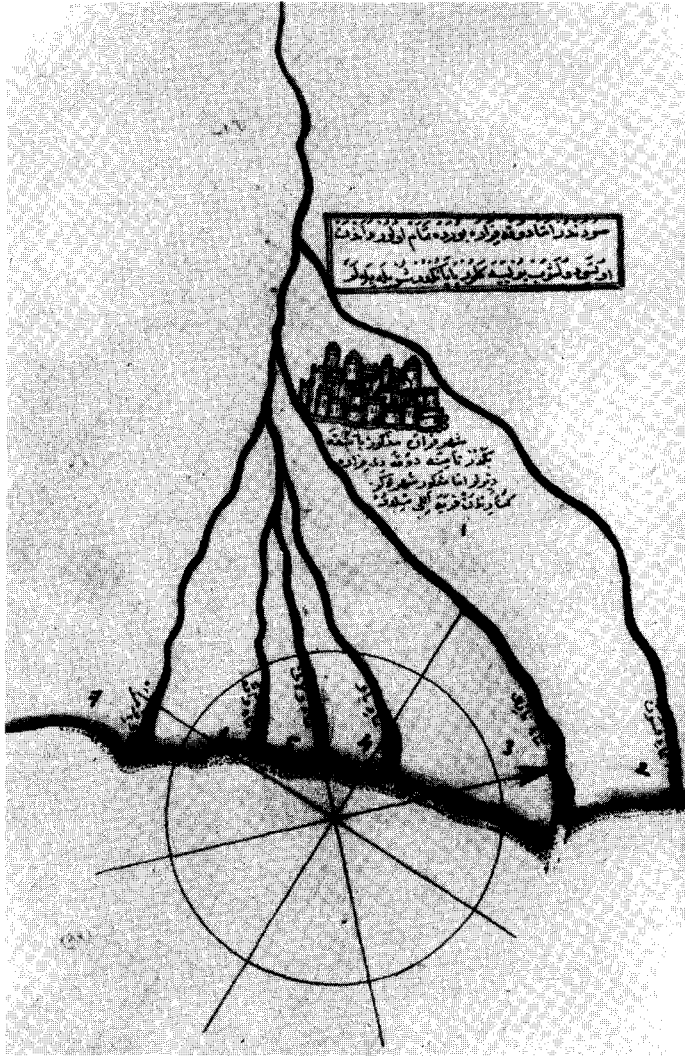
Bu suyun kible tarafından, Polye'ye doğru anlatılır: Kavelon suyunun kible tarafında Firare'den ayrılan koldan birine AKVA FORNAZİ denir. Gemiler girebilir. Suyun iki tarafında, denize doğru altı mil uzanan bir sığlık vardır.

Bu suyun da kible tarafında RİYO BAVO suyu vardır. Firare suyunun bir ayağıdır. Buraya da gemiler girerler.

Yine kible tarafındaki su ayağına RİYO VELÂNİ denir. Gemiler girer.

Tekrar kible cihetinde bir su daha vardır. MENİ VAKKA denir. Burada balık vardır. Altıncı kola PERMER suyu denir.

Firare Dukalığı burada biter. Ondan ötede Papalığın POI YF şehri gelir.



FİRARE

1-Firare şehri-Başka beydir. Adına Dukidi Firare derler. Bu şehir deniz kenarından elli mil içerdedir. 2-Feşon suyu 3-Nari suyu 4-Yavo suyu 5-Vclani suyu 6-Vako suyu 7-Pirmer suyu.

**BU BÖLÜM FİRARE İLE ANKONE KALESİ
ARASINDAKİ PAPALIK KALELERİNDEN REVENE
KALESİNİ ANLATIR**

Buralar Venedik körfezi ile Polye yakınındaki kıyılarıdır. Bu kenarlardaki FİRARE'yi anlattık. Onlardan biri POLYE tarafındaki Papa memleketidir. Bundan evvel FİRARE hududu PERMER suyudur. Bu suyun yıldız tarafı FİRARE'dir. Kible tarafı PAPALIK'tır.

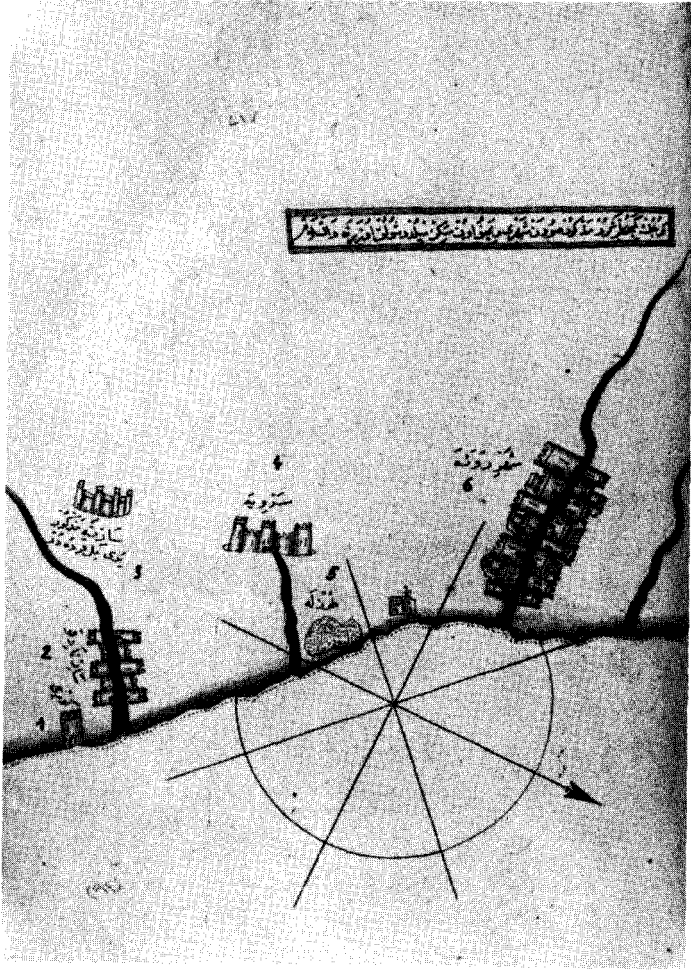
Kible tarafındaki Papalığın ilk şehri REVENE'dir. Kıyıda üç mil içerdedir.

Şehrin ortasından akan suya küçük gemiler girebilirler. Buraya FİYOME DÖ ROBIYE derler. Bu sudan Venedik şehri yıldız cihetine yüzyirmi mildir.

Suyun Solok tarafında SANTA MARIYA İPRORTO Kilisesi vardır. Kilisenin de Şolok tarafında bir tuzla vardır. Tuzlanın kara tarafında Papalığın SERVİYE Kalesi vardır.

Kalenin önünden akan bir su gelip tuzlanın yakınından denize dökülür. Burası bir azmaktır. Şimdi kazıp liman yaptılar. Oradan tuz yüklerler. Bu yerin tekrar Şolok tarafında, yedi mil karada, Papalığın ŞAZİNE şehri vardır. Onun karşısında Papalığa bağlı SAZİNO DİKO Kalesi vardır.

Kalenin ortasından, içine küçük gemilerin girebildikleri bir su akar. Bu sudan RİMENO şolok cihetinde onsekiz mil uzaktadır.



ANKONE KALESİ

1-Gözcü 2-Sazina diko 3-Sazine-yedi mil karada 4-Serviye 5-Tuzla
6-Revenc şehri.

**BU BÖLÜM ANKONE'NİN VENEDİK
YAKININDAKİ PAPALIK KALELERİNDEN RİMENO
KALESİNİ ANLATIR VE ONA YAKIN DİĞER
KALELERİ BİLDİRİR**

Rimeno şehri tarafındakine LİGAPİÇE, kible tara-
şehridir. Bu suya MARSAKİ denir. Asıl şehir suyun
kible tarafındadır. Bir mil kadar kuzey cihetinde ufak
bir kale vardır (Pirgos-Bergos). Buna TORMİR ATA
denir.

TORMİR ATA'nın güneydoğu (şolok) tarafında Rİ-
MENO Körfezi vardır. Daha ziyade Şolok tarafı iyi de-
mir yeridir. Buranın denizden nişanı; yirmi mil kara-
daki üç tepeli bir dağdır. Dağın üç tepesi üstünde bi-
rer kale vardır. Bunlara üç kardeşler anlamına TRİ
FİYOLİ denir.

Dağın ismine MONTA TİYERİMO denir. Denizden
gelirken iyi bir nişandır. Gemi demir yerinin Şolok ta-
rafında MONTA KAYTAN Dağı üzerinde Papa'nın bir-
birinden iki mil uzaklıkta iki kalesi vardır.

Rimeno, ortasından bir su akar, büyük bir sahil
fındakine FIRENSOLE, bunların şolok tarafındakine
de PAZRO Kalesi denir.

Böyle bilin vesselâm.

**BU BÖLÜM ANKONE'NİN VENEDİK YAKININDA
OLAN PAPA KALELERİNDEN PAZRO
KALESİNİ ANLATIR**

Pazro, deniz kenarında bir şehirdir. Şehrin önünde yaprak manâsına gelen Folye suyu akar. Pazro'nun gemileri bu su içerisine girip demirleyebilirler. Bu şehir hakkında şöyle rivayet vardır: Çok eski zamanlarda bir bey varmış. Bütün Erene diyarlarına hükmedermiş. Etrafın malını bu şehirde terazide tartıp zaptetirmiş. Onun için **TERAZİ ŞEHİRİ** demişler.

Pazro'nun Şolok (güneydoğu) tarafında, sahilden itibaren yükselmiş bir dağ vardır. Bu dağa **LEFOGALE** der'ler. Limana gelirken iyi bir nişandır.

Dağın Şolok tarafında, alçak bir yerde, deniz kenarında Papanın **FAN** Kalesi vardır.

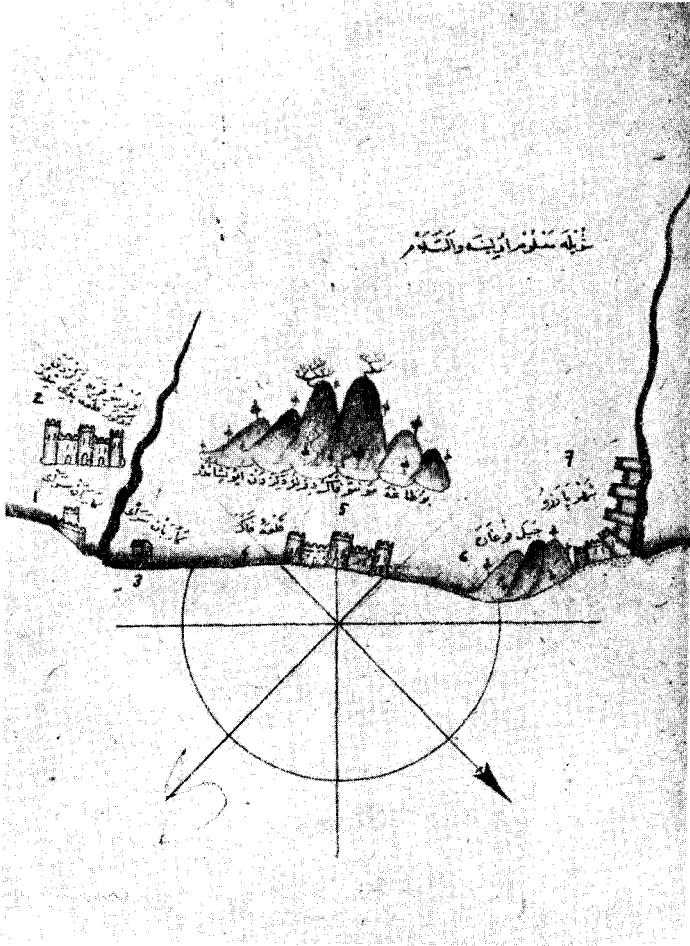
Kalenin önü «İyi bilaca yerdür» plâjluk yerdir, yâni açıkluk yerdir, sığ sulardır.

FAN Kalesinin denizden nişanı:

Kalenin onbeş mil kadar kara tarafında, içerde iki tarafında birer kulesi olan yüksek bir dağ vardır. Çok uzaktan görünen bu dağa **LİFOR KADİFAN** derler. İyi bir alâmettir (nişan).

FAN Kalesinin Şolok tarafında **METİR** suyu vardır. Bu su **DUKA Dİ ORBİ**'nin hudududur.

Böyle biliniz vesselâm.



PEZRO KALESİ


1-Kârabân (kervan) saray 2-Arino denizden yedi mil içerde 3-Kervan saray 4-Fake kalesi 5-Bu dağa monte fake derler denizden iyi nişandır. 6-Cile fugare 7-Pazzo şehri

**BU BÖLÜM ANKONE'NİN VENEDİK CİHETİNDE
OLAN PAPA KALELERİNİN ARASINDAKİ URBEN
ADINDAKİ ADANIN KALESİ VARDIR,
ONLARI ANLATIR**

Bu kalelerin başka sahibi vardır. İsmi DUKA URBEN'dir (Urban Dukası). Papa kalelerinin arasında, deniz kenarındadır.

Bu kalelerin yıldız tarafında Papanın ve Urban Dukasının hududu olan Metir suyu vardır. Suyun iki tarafında iki kervansaray vardır. Kervansarayların yıldız tarafındaki Papanın, kible tarafındaki de Urban Dukasıdır. Bundan sonra Urban Dukasının deniz kenarında iki kalesi vardır. Yıldız tarafında olan kale yedi mil içeridedir. Şolok tarafında, sahilde Urban'ın San Galiye Kalesi vardır. Bu kale önünde, yıldız tarafındaki suya gemiler girerler. Bazı gemileri de kenara çekerler. San (St.) Galye Kalesinden, Şolok tarafındaki ANKONE Kalesi yirmiiç mildir.

Böyle malûm oluna vesselâm.



ORİNEN KALESİ

1-Kaze Poze 2-San galye kalesi 3-Obino deniz kenarına yedi mil 4-Kervan saray 5-Kervan Sarav

BU BÖLÜM PAPA KALELERİNDEN ANKONE KALESİNİ ANLATIR

Ankone, karayele karşı bir sahil kalesidir. Önüne liman yapılmıştır. Limanın derinliği iki kulaçtır. Büyük gemiler liman dışına karayele karşı demirlerler. Palamarlaçını da liman binalarına bağlarlar.

Liman dışında altı kulaç su vardır.

ANKONE ile VENEDİK arası tam ikiyüz mildir. Karayelden dörtte bir yıldız doğru ve sahilden dört konak mesafede FİRENTİN şehri vardır. Bunun için ANKONE büyük bir ticaret iskelesidir.

Venedik'ten sonra en büyük ticaret iskelesi ANKONE dir. Limanın yıldız karşısındaki burnuna yakın kayalık bir ada vardır.

Burun ile ada arası sığlıktır. Adadaki kiliseye SANTA Kİ MANTO derler. Gündoğusu tarafında bir kilise daha vardır. Fakat deniz kenarında değil, yukarıda, dağın üzerindedir. Bu kiliseler hakkında kâfirlerin bir inançları vardır:

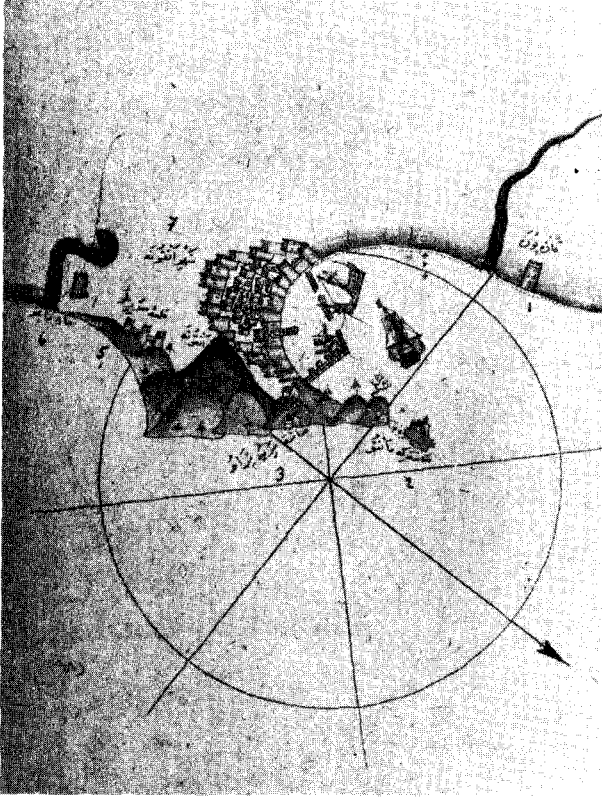
Eskiden, şimdi sahilde olan kilise yukarıda, dağ üzerinde imiş. Bir gün büyük bir zelzele olmuş ve yuvarlanıp sahile inmiş, fakat hiçbir şey olmadan sahile oturmuş.

Dağın üzerine tekrar bir kilise yapmışlar.

Bu hususun herkesçe bilinmesi için deniz kenarındaki kiliseyi böylece yazdım. Bu kiliseye SANTA MƏRIYE TİRAVO derler.

Kilisenin bir miktar güneydoğu tarafında MONTE ANKONE Dağı vardır. Bu dağ Ankone'nin nişanıdır. Çok yüksek olduğu için uzaklardan görünür. Dağın

Şolok tarafında denize doğru yükselip uzanan bir dağ vardır ki üzerinde Papalığın SORILO Kalesi vardır. Bunun da kible tarafında RAGO suyu vardır. Suyun iki tarafı ormanlıktır. Yıldız tarafındaki ufak kale bu suyun nişanıdır.



ANKONE

1-Kaze Poze 2-Sante ki manto 3-Sante Meriye tiravo 4-Monto Ankone
5-Sorilo kalesi 6-Rago suyu 7-Ankone şehri.

BU BÖLÜM ANKONE'NİN POLYE TARAFINDAKİ SANTA MERİYE LORİTO KIYILARINI ANLATIR

Bu aniller Papa'ya tâbidir. Sahilden üç mil içerde SANTA MERİYE LORİTO Manastırı vardır. Çok meşhur bir manastırdır.

Her sene, etraftan bir çok insanlar gelip bu manastırda panayır kurar, içer, eğlenirler. Manastırdan dört mil karada Papa'nın RİKANASO Kalesi vardır. Gemiler yük alıp vermek ve kendi ihtiyaçlarını gidermek için bu KASTAL'a (Castle) kale'ye gelirler. Bura-ya KARKADÜR Dİ KANASA (146) derler. Bu Kastalın (kaienin) yıldız tarafında kale ile Santa Meriye Lorito arasında bir su vardır. KARKADÜR Dİ KANASA'nın Şolok tarafında bir KARKADÜR daha vardır. Ona da SİTE NOVE derler. Bu ismi beş mil içerdeki SİTE NOVE Hisarından almıştır.

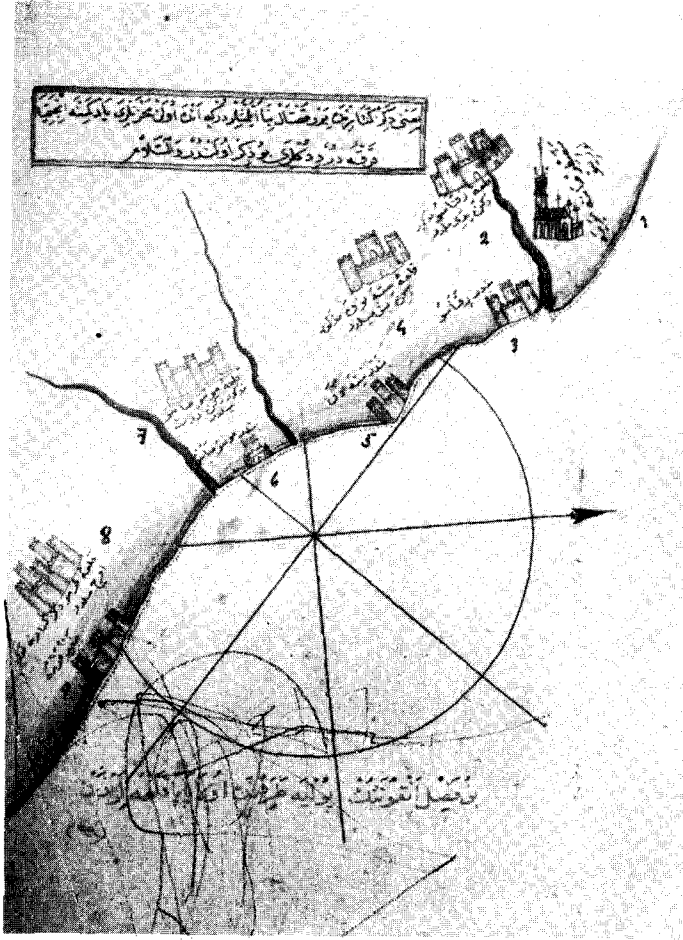
Deniz kenarından dört mil içerde MONTO SANTE şehri vardır. Bu şehrin de sahilde bir KARKADÜR'ü, yani gemi yükleme yeri vardır. Bir küçük hisar olan buradaki MAHZEN'lerde eyşâ toplanır. (147)

Buralar hep plâj vasıflı sahillerdir. Liman vasıfları yoktur. Siğ sulardır.

Yaz günlerinde gemiler nerede olsa yatabilirler. Bundan dolayı denize uzak sahillerde birer kastal (küçük kale) yapmışlardır ki mahzenleri (anbarları) muhafaza ederler. KARKA (depo) dedikleri de bu mahzenlerdir.

(146) Asıl metinden okuyabildiğim gibi yazdım.

(147) Anbar olarak kullanılır.



SÄUTAMEZİYE

- 1-Santa Meriye Lorino manastırı.
- 2-Rakenaso kalesi-Denize yedi mil
- 3-Rakenaso Benderi (kalesi) 4-Site nove kalesi-Denize beş mil
- 5-Site nove Benderi 6-Monto Santo benderi 7-Monto Santo kalesi-denize dört mil
- 8-Ferme kalesi denize üç mil 9-Ferme benderi.

BU BÖLÜM BEDEZİNO KALESİNİ ANLATIR

Bu kaleler ANKONE'denberi POLYE kenarlarındadır.

Karayel tarafında olana PEDAZİNO derler. Burası bir dağın üzerindedir. Dağın nişanı karayel cihetinin alçak, güneydoğu tarafının yüksek oluşudur. Kale de yüksek olan Şolok taraftadır.

Kalenin güneydoğu tarafında MERAN Kalesi vardır. O da denize uzanan bir dağın üzerindedir. Güneydoğuya karşı, karayel tarafı alçak Şolok tarafı yüksektir.

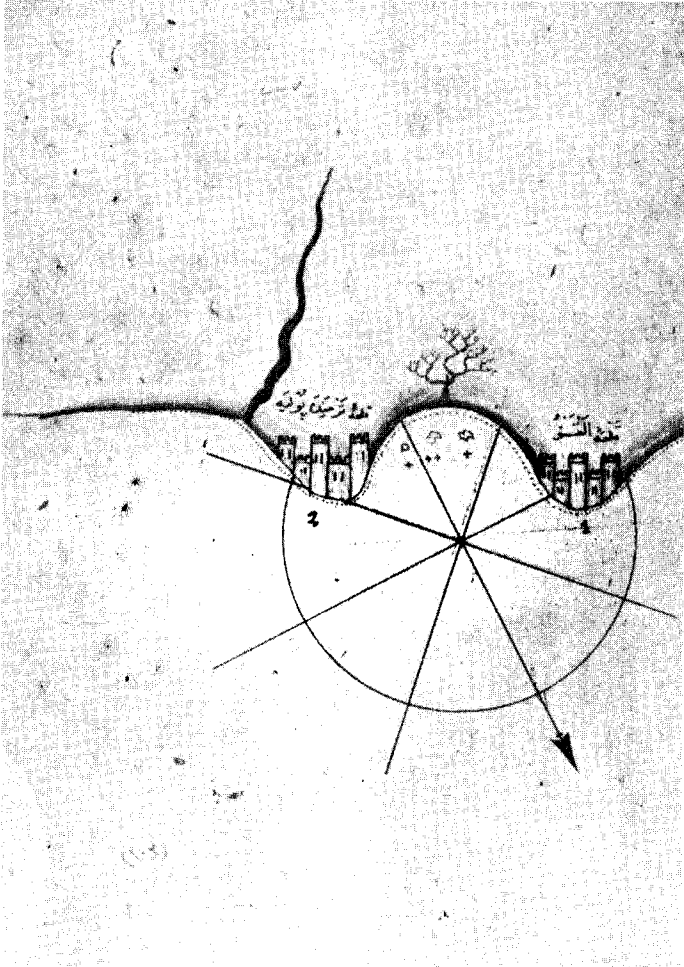
İki kalenin arasındaki saha hep bağlık, bahçeliktir. Turunç, limon ve çeşitli meyvelikler vardır.

Meran kalesinin güneydoğusunda, sahilde, düzlük bir yerde Papa'nın LİGOTORE Kalesi vardır. Burasını 923 (1555) tarihinde GELİBOLU kayıkları gelip zapt etmişlerdir. (148)

Bu kale Papalık ile İspanya hududundadır. Papa'nın kaleleri de burada tamam oldu. Böyle biliniz vesselâm.

(148) Donanmaya Trablusgarp beylerbeyi Turgut Paşa kumanda etmiş, ilk önce cenubi İtalyanın Messina boğazı üzerinde Türklerin «Rice» dedikleri «Feggio» kalesi zaptedilmiş, bir ihraç hareketiyle içeriler yağma ve tahrip olunmuş

(İsmail Hami Danişmend —İzahlı Osmanlı Tarihi Kronolojisi— cilt 2. sayfa 296.)



ALKASTO KALESİ

1-Alkasto kalesi 2-Termenide polye kalesi

{ kutupyıldızı kitablığı }
996



20 TL.